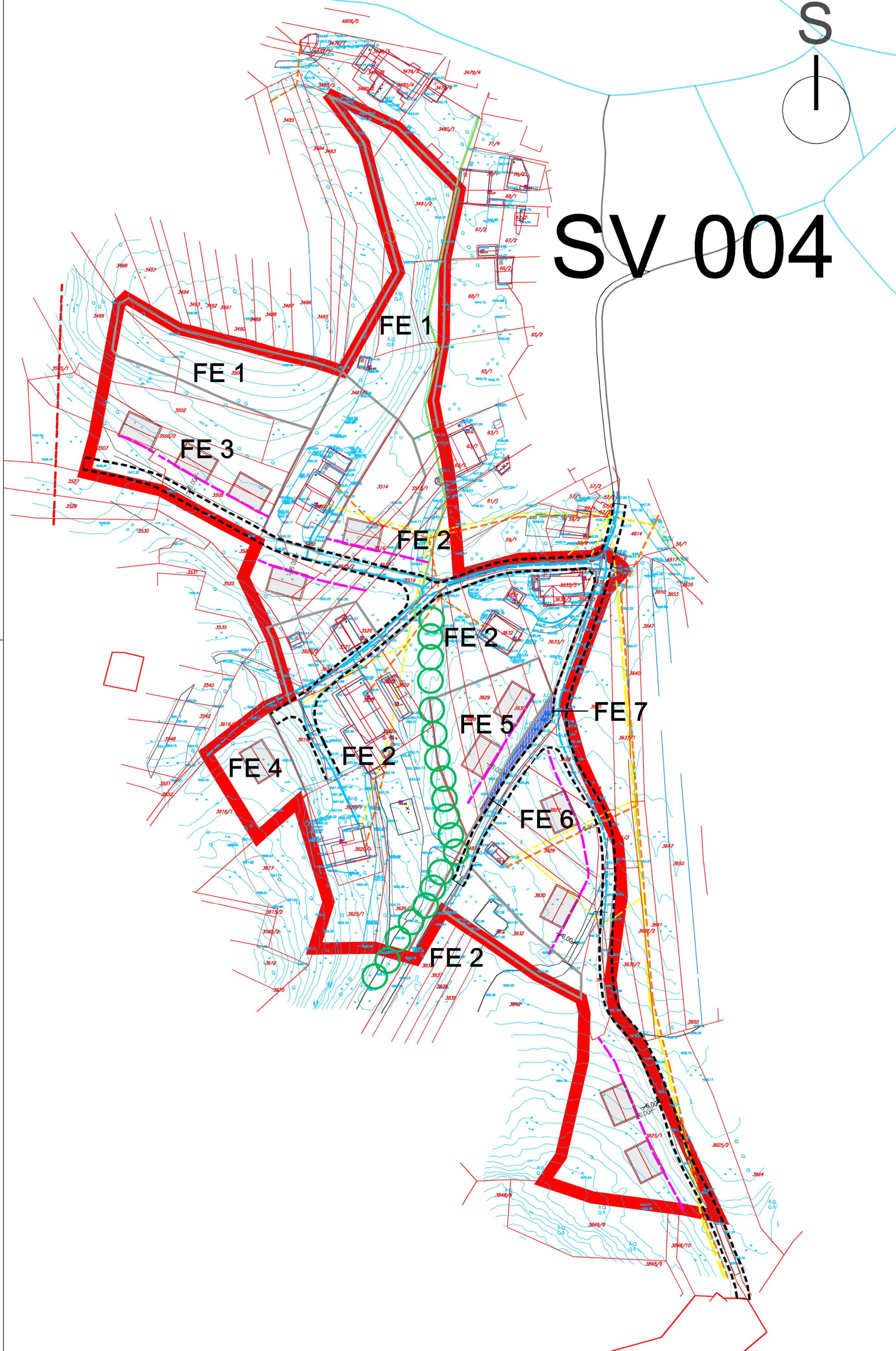









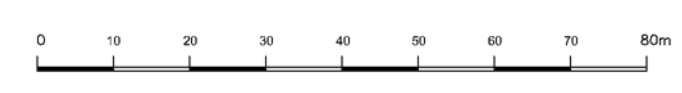



SV 004



LEGENDA:

-  OBMOČJE PIP
-  OBMOČJE FUNKCIONALNE ENOTE
-  OKVIRNA LEGA IN OBLIKA PREDVIDENEGA ENOSTANOVANJSKEGA OBJEKTA
-  METEORNA KANALIZACIJA
-  ELEKTRIKA
-  TELEFON
-  VODOVOD
-  KORIDOR PREDVIDENE DOSTOPNE CESTE
MIN 6,00 M, CESTA ŠIRINE MIN 3,50 m
-  OBSTOJEČI KOLOVOZ



	ZUP urbanizem in planiranje d.o.o. <small>Britof 46b, 4000 Kranj, tel.: 04 23 41 60, fax.: 04 23 41 61, e-mail: majda.zupanic@iol.net</small>
PROSTORSKI AKT:	PIP ZA OBMOČJE UREJANJA PROSTORA SV 014
NAZIV PROSTORSKEGA AKTA:	SPREMEMBA OPN POSTOJNA
PRIPRAVLJAVEC:	OBČINA POSTOJNA
POBUDNIK / NAROČNIK:	MILOŠ ČEČ, SLAVINA 27a, 6258 PRESTRANEK
IZDELOVALEC:	ZUP D.O.O., BRITOF 46B, 4000 KRANJ
ODGOVORNI VODJA:	MAJDA ZUPANIČ univ.dipl.inž.arh. ZAPS A0848
ŠTEVILKA PROJEKTA:	73/14
FAZA:	dopolnjeni osnutek
DATUM:	september 2014
VRSTA NAČRTA:	PROMETNA UREDITEV IN KOMUNALNA INFRASTRUKTURA
MERILO:	1 : 1000
LIST ŠTEVILKA:	4