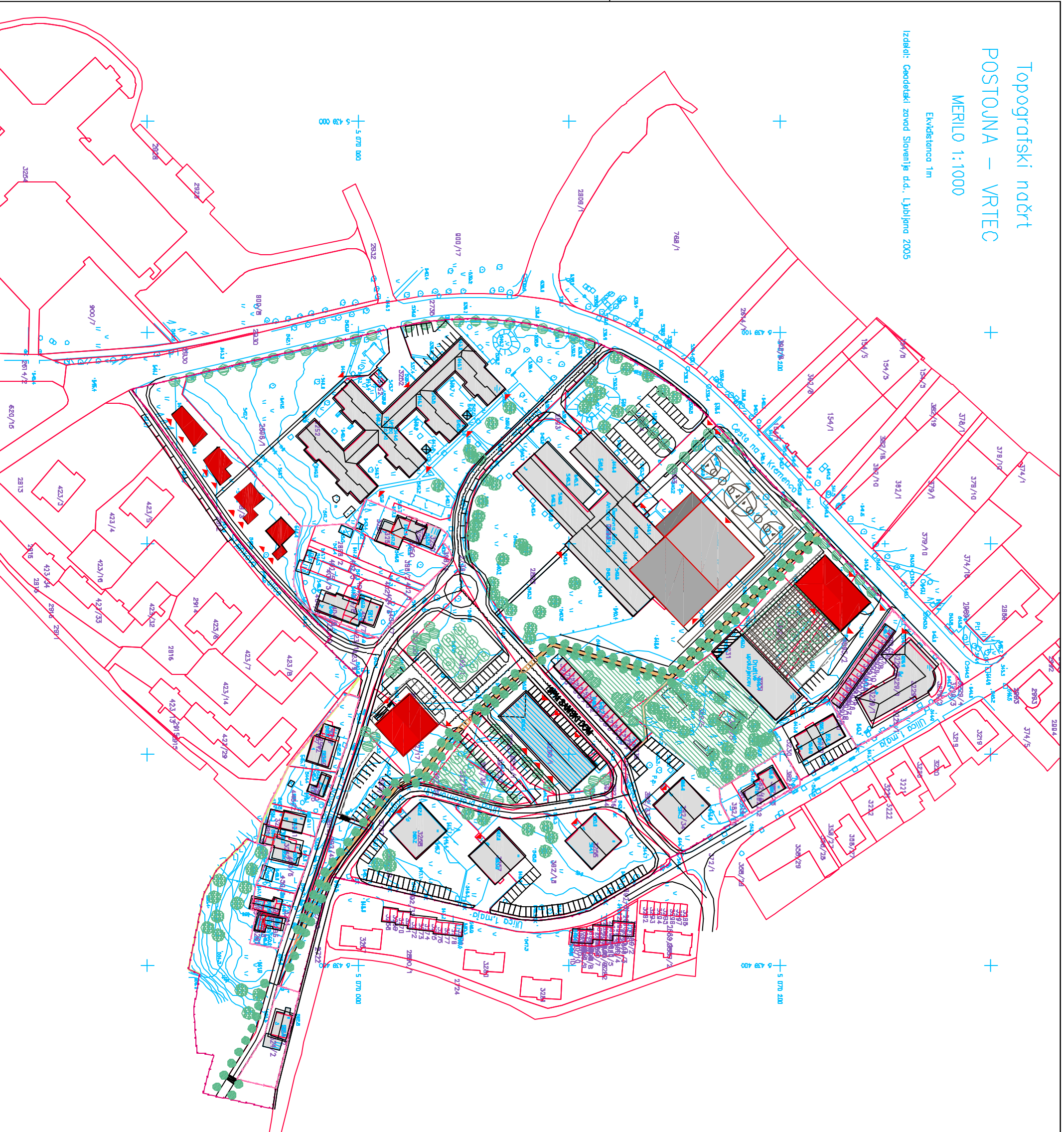





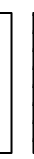

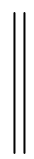









Topografski načrt POSTOJNA – VRTEC

MERILO 1:1000

Ekvivalenca 1m
Izdela: Geodetski zavod Slovenije d.d., Ljubljana 2005



-  OBMOČJE OLN
-  OBMOČJA POSAMEZNIH MORTALOŠKIH CELOTI
-  PREDVIDENI OBJEKTI
-  OBSTOJEČI OBJEKTI SE REKONSTRUIRA V VEŠTANOVANJSKI OBJEKT
-  OBSTOJEČI OBJEKT
-  OBJEKT SE ODSTRANI
-  TRGI, OBMOČJA ZA REKREACIJO, IGRIŠČA
-  ZELENE PVRŠINE, ROBINZONSKO IGRIŠČE
-  PRIMARNA PEŠPOT
-  VEŠTANOVANJSKI OBJEKTI
-  VEŠTANOVANJSKI OBJEKTI
-  ENODRUŽINSKI STANOVANJSKI OBJEKTI
-  POSLOVNI ALI POSLOVNO STANOVANJSKI OBJEKT
-  ŠPORTNA DVORANA KOT FRIZIDAVA K OŠNOVNI ŠOLI
-  "ZELENA DVORANA"-REKREACIJSKI OBJEKT

OBČINSKI LOKACIJSKI NAČRT ŠOLA - VRTEC

ARHITEKT

MAJDA ŽUPANČIČ arhitekt
 MAJDA ŽUPANČIČ arhitekt
 MAJDA ŽUPANČIČ arhitekt
 MAJDA ŽUPANČIČ arhitekt
 MAJDA ŽUPANČIČ arhitekt

Vsota projekta: **OBČINSKI LOKACIJSKI NAČRT ŠOLA - VRTEC**
 Investitor: **OBČINA POSTOJNA**

Dalji projekti: **PREDLGOG**
 Karta: **PRIKAZI LEGE OBJEKTOV TEHNIČNI ELEMENTI**

Številka projekta: **27/05**
 Odgovorni vodja projekta: **Majda Župančič**
 Datum: **JULIJ 2005**

Id. št.: **I.ZS.A-0848**
 Id. št.: **I.ZS.A-0848**
 Št. lista: **32**