






















| LEGENDA | |
|---|--|
|  | meja Slovenije |
|  | meje občin |
|  | vodotoki |
|  | njiva |
|  | trajne rastline na njivskih površinah |
|  | rastlinjak |
|  | vinograd |
|  | matičnjak |
|  | intenzivni sadovnjak |
|  | ekstenzivni oz. travniški sadovnjak |
|  | trajni travnik |
|  | barjanski travnik |
|  | kmetijsko zemljišče v zaraščanju |
|  | plantaža gozdnega drevja |
|  | drevesa in grmičevje |
|  | neobdelano kmetijsko zemljišče |
|  | kmetijsko zemljišče, poraslo z gozdnim drevjem |
|  | gozd |
|  | pozidano in sorodno zemljišče |
|  | suho odprto zemljišče s posebnim rastlinskim pokrovom |
|  | odprto zemljišče brez ali z nepomembnim rastlinskim pokrovom |
|  | voda |

Okoljsko poročilo za občinski prostorski načrt občine Kamnik

priloga št.: 4

DEJANSKA RABA TAL

naročnik:
Občina Kamnik, Gornji trg 24, 1241 Kamnik

izdelovalec:
Lučka, Vanja Šendlinger s.p.
Finžgarjeva ulica 12, 9252 Radenci

datum:
maj 2012

merilo:
1 : 110.000



vir podatkov:
- GURS, Ljubljana
- MKGP, Ljubljana, december 2011