







LEGENDA	
	meja Slovenije
	meje občin
	vodotoki
	njiva
	trajne rastline na njivskih površinah
	rastlinjak
	vinograd
	matičnjak
	intenzivni sadovnjak
	ekstenzivni oz. travniški sadovnjak
	trajni travnik
	barjanski travnik
	kmetijsko zemljišče v zaraščanju
	plantaža gozdnega drevja
	drevesa in grmičevje
	neobdelano kmetijsko zemljišče
	kmetijsko zemljišče, poraslo z gozdnim drevjem
	gozd
	pozidano in sorodno zemljišče
	suho odprto zemljišče s posebnim rastlinskim pokrovom
	odprto zemljišče brez ali z nepomembnim rastlinskim pokrovom
	voda

Okoljsko poročilo za občinski prostorski načrt občine Kamnik

priloga št.: 4

DEJANSKA RABA TAL

naročnik:
Občina Kamnik, Gornji trg 24, 1241 Kamnik

izdelovalec:
Lučka, Vanja Šendlinger s.p.
Finžgarjeva ulica 12, 9252 Radenci

datum:
marec 2013

merilo:
1 : 110.000



vir podatkov:
- GURS, Ljubljana
- MKGP, Ljubljana, januar 2013