






<b>LEGENDA</b>	
	meja Slovenije
	meje občin
	zemljiški kataster
	območja pobud sprememb namenske rabe zemljišč
<b>Okoljsko poročilo za občinski prostorski načrt občine Kamnik</b>	
priloga št.: 2b	
<b>OBMOČJA POBUD SPREMEMB NAMENSKE RABE ZEMLJIŠČ</b>	
naročnik: Občina Kamnik, Gornji trg 24, 1241 Kamnik	
izdelovalec: Lučka, Vanja Šendlinger s.p. Finžgarjeva ulica 12, 9252 Radenci	
datum: marec 2013	
merilo: 1 : 110.000	
vir podatkov: - GURS, Ljubljana - Občina Kamnik, Kamnik, marec 2013	