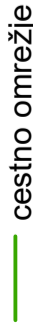






Občina Rogašovci
KARTA 3 - Ceste
Pregledna karta oskrbnega območja
javnega cestnega omrežja

Legenda

-  cestno omrežje
-  obračunsko območje za cestno omrežje
-  meja naselja
-  meja občine
-  stavbe

