



Številka: 032-1/2014-18
Datum: 29.11.2017

Na podlagi 21. člena Statuta Občine Rogoševci (Uradni list RS, št. 66/99, 76/02, 29/03, 88/05, 79/06 in 69/10) ter 22. člena Poslovnika Občinskega sveta občine Rogoševci (Uradni list RS, št. 72/99, 29/03, 69/10),

sklicujem

18. redno sejo Občinskega sveta občine Rogoševci, ki
BO V ČETRTEK 7. 12. 2017 ob 18.00 URI
V Kulturni dvorani občine Rogoševci, Sveti Jurij 13 b

DNEVNI RED

1. Otvoritev seje in ugotovitev sklepčnosti.
2. Obravnava in potrditev dnevnega reda.
3. Pregled in potrditev zapisnika 17. redne seje Občinskega sveta Občine Rogoševci.
4. Pregled in potrditev zapisnika 2. izredne seje Občinskega sveta Občine Rogoševci.
5. Odlok o nadomestilu za uporabo stavbnega zemljišča za območje občine Rogoševci – 2. obravnava.
6. Program oskrbe s pitno vodo 2018-2021.
7. Odlok o proračunu Občine Rogoševci za leto 2018 – splošna razprava. Sklep o splošni javni razpravi o predlogu proračuna za leto 2018.
8. Pravilnik o enkratni denarni pomoči za novorojence v Občini Rogoševci.
9. Program odvajanja in čiščenja komunalne in padavinske odpadne vode 2018-2021.
10. Sklep o oprostitvi plačila celotne vrednosti komunalnega prispevka.
11. Sklep o cenah za uporabo šolskih prostorov – telovadnice pri JVIZ OŠ Sveti Jurij.
12. Pobude in vprašanja.
13. Razno.



Župan občine
Edvard MIHALIČ

Priloge:

K tč. 2, 3, 4, 5, 6, 7, 8, 9, 10, 11.

Vabljeni:

- člani Občinskega sveta Občine Rogoševci
- Tajnica občine M. Saje,
- Strokovna sodelavka VI S. Janič
- Finančnik II, D. Tomovič
- Strok. sodelavka VII, D. Kočar
- Predstavnik podjetja Kaliopa d.o.o., g. Igor Dimnik k tč. 5
- Predstavnik JP Vodovod Sistema B, k tč. 6
- Nadzorni odbor

V vednost:

- mediji

3. TOČKA

ZAPISNIK

17. seje Občinskega sveta občine Rogašovci, ki je bila v četrtek, 28. 9. 2017 ob 18.00 uri v prostorih Kulturne dvorane Občine Rogašovci, ki jo je vodil župan občine, Edvard Mihalič.

Prisotni:

- župan občine Edvard Mihalič
- člani občinskega sveta: Marjeta Domiter Bertalanič, Julijana Meckar, Anton Buček, Agata Recek, Marjan Gider, Andrej Kisilak, Anton Perša, Slavko Haužar, Karel Horvat, Jožica Fučaš, Matej Horvat, Uroš Ficko, Simon Kranjec in Marija Mekiš.

Odsotni: Martin Ficko (opravičeno).

Ostali prisotni- vabljeni:

- Marija Saje tajnica občine, Simona Janič strok. sodel. VI, Dragica Tomović finančnik II,
- Igor Dimnik, predstavnik podjetja Kaliopa d.o.o.

DNEVNI RED:

1. Otvoritev seje in ugotovitev sklepčnosti.
2. Obravnava in potrditev dnevnega reda.
3. Pregled in potrditev zapisnika 16. redne seje Občinskega sveta Občine Rogašovci.
4. Pregled in potrditev zapisnika 8. dopisne seje Občinskega sveta Občine Rogašovci.
5. Odlok o nadomestilu za uporabo stavbnega zemljišča za območje občine Rogašovci – 1. obravnava.
6. Poročilo o izvrševanju proračuna občine Rogašovci v prvem polletju leta 2017.
7. Odlok o rebalansu proračuna Občine Rogašovci za leto 2017.
8. Odlok o občinskih cestah in ureditvi cestnega prometa v Občini Rogašovci - 2. obravnava.
9. Odlok o urejanju javnih in drugih površin – 2. obravnava.
10. Odlok o spremembah Odloka o JVIZ OŠ Sveti Jurij.
11. Sklep o spremembi Sklepa o določitvi cen programov in števila otrok v oddelkih v vzgojno varstvenih enotah pri Javnem vzgojno-izobraževalnem zavodu Osnovna šola Sveti Jurij - ekonomska cena vrtca.
12. Sklep o ceni za uporabo brunarice na Serdiškem bregu.
13. Pobude in vprašanja.
14. Razno.

Tč. 1 – Otvoritev seje in ugotovitev sklepčnosti

Župan je pozdravil vse navzoče in ugotovil, da je občinski svet sklepčen (prisotnih 14 članov občinskega sveta).

Tč. 2 – Obravnava in potrditev dnevnega reda

Člani občinskega sveta so se s predlaganim dnevnim redom strinjali, zato je župan predlagal, da se potrdi

S K L E P št. 194

Potrdi se dnevni red 17. seje občinskega sveta.

Pred glasovanjem je bilo prisotnih 14 članov občinskega sveta, od tega je 14 članov glasovalo ZA.

Sklep JE BIL sprejet.

Tč. 3 – Pregled in potrditev zapisnika 16. seje občinskega sveta občine Rogašovci

Pripomb na zapisnik ni bilo, zato je bil na glasovanje dan

S K L E P št. 195

Potrdi se zapisnik 16. seje občinskega sveta.

Pred glasovanjem je bilo prisotnih 14 članov občinskega sveta, od tega je 14 članov glasovalo ZA.

Sklep JE BIL sprejet.

Tč. 4 – Pregled in potrditev zapisnika 8. dopisne seje Občinskega sveta Občine Rogašovci

Pripomb na zapisnik ni bilo, zato je župan predlagal v sprejem

S K L E P št. 196

Potrdi se zapisnik 8. dopisne seje občinskega sveta v zapisani obliki.

Pred glasovanjem je bilo prisotnih 14 članov občinskega sveta, od tega je 14 članov glasovalo ZA.

Sklep JE BIL sprejet.

Ker predstavnik Kaliope še ni bil prisoten na seji, je župan predlagal, da se pristopi k obravnavi naslednjih točk dnevnega reda

Tč. 6 – Poročilo o izvrševanju proračuna občine Rogašovci v prvem polletju leta 2017

V uvodu te točke je Dragica Tomović povedala, da je poročilo pripravljeno v skladu s 63. členom Zakona o javnih financah, da je poslovanje potekalo nemoteno in da so se računi plačevali v zakonsko predpisanem roku, v skladu z zakonom o izvrševanju proračunov.

Prihodki so v prvem polletju bili načrtovani v višini 10.681.397,00 EUR, realizirani pa v višini 1.265.042,39 EUR oz. 11,8 % načrtovanih celoletnih prihodkov proračuna.

Če odštejemo načrtovane prihodke projekta Nadgradnja vodovoda sistema B (7.738.265,00 EUR), bi bili prihodki občine v prvem polletju realizirani v višini 42,98 %.

Odhodki so v prvem polletju realizirani v višini 1.126.236,00 EUR oz. 10,0 % načrtovanih celoletnih odhodkov proračuna.

Če odštejemo načrtovane odhodke projekta Nadgradnja vodovoda sistema B (7.887.052,40 EUR), bi bili odhodki občine v prvem polletju realizirani v višini 33,39 %.

Iz polletnega poročila o izvrševanju proračuna Občine Rogašovci je ugotovljeno, da je poslovanje občine v prvem polletju potekalo nemoteno, likvidnostnih težav ni bilo. Na dan 30. 6. 2017 občina nima zapadlih neporavnanih obveznosti.

Pričakuje se, da bo večji del proračunske porabe realiziran prav v drugi polovici leta, kar je vezano na realizacijo sredstev iz naslova javnih razpisov ter z izvajanjem investicij. Na samo realizacijo pa vplivajo tudi plačilni roki, saj je del planiranih projektov že fizično izveden, ni pa še finančno, kar je vezano na plačilne roke izvajalcem (30. dan od datuma prejema računa skladno z Zakonom o izvrševanju proračunov RS).

RAZPRAVA

Julijana Meckar

- Najemnine za poslovne prostore se ji zdijo nizke (so ekonomske ali ne) - prostori zadruga v Pertoči,
- ali je potrebno imeti izven občine zaposlenih pet delavcev v programu javnih del,
- v prihodnje apelira na varčevanje
- ali obstaja možnost, da bi se čiščenje prostorov občinske uprave opravljalo v okviru že zaposlene delavke v režijskem obratu?

Andrej Kisilak

- Zakaj se je sofinanciralo za namen kajakaške odprave po Balkanu,
- kdo plačuje elektriko v gasilskih domovih in vaškem domu Ocinje,
- ali občina zaračunava najem uporabe umetnega igrišča, kot je razvidno občina plačuje stroške za razsvetljavo
- stroški cestne razsvetljave so visoki.

Župan

- Prostori v združnem domu Pertoča – ne gre ravno za najemnino, saj je znesek 75 EUR res nizek, gre bolj za politično odločitev, da v tej zgradbi ostane trgovina KZ Radgona za potrebe občanov in da prostor ni prazen. Ostalih najemnin ne bi povečevali, ampak bi zaračunavali stroške elektrike in kurjave,
- ker je pri kajakaški odpravi sodeloval občan iz naše občine, jim je bil namenjen simboličen prispevek,

- električno v gasilskih domovih plačujejo gasilska društva sama, občina jim daje določen znesek, v Ocinju pa ni gasilskega društva, zato plačuje tam stroške elektrike občina (dom je namenjen občanom, tam se izvajajo volitve idr.)
- čistilka prostorov občinske uprave ima 80% obvezo v osnovni šoli, občina pa jo zaposluje še dodatnih 20%, da ima tako polno delovno obvezo,
- najemnina za igrišče z umetno travo se ne zaračunava, saj je igrišče namenjeno predvsem šolskim potrebam, občasno imajo tu treninge nogometni klubi in društva.

Občinski svet Občine Rogašovci se je seznanil s Poročilom o izvrševanju proračuna Občine Rogašovci v prvem polletju.

Tč. 7 - Odlok o rebalansu proračuna Občine Rogašovci za leto 2017

V Bilanci prihodkov in odhodkov se prihodki povečujejo za 145.281,01 EUR, odhodki pa za 257.562,00 EUR. Račun financiranja se povečuje za 1.267,00 EUR. Vse spremembe na investicijskih postavkah proračuna so usklajene tudi s spremembami Načrta razvojnih programov 2017-2020.

Do največjih sprememb na prihodkovni strani prihaja pri nedavčnih prihodkih, ki se skupno povečujejo za 131.813,45 EUR. Znotraj tega se povečujejo prihodki od drugih najemnin (Vodovod sistema B) za 46.571,00 EUR v skladu s podpisanim Dodatkom k Prilogi št. 11 Pogodbe o poslovnem najemu gospodarske javne infrastrukture za izvajanje gospodarske javne službe »oskrba s pitno vodo Pomurja – Sistem B za leto 2017«, ki je bil podpisan po že pripravljenem predlogu proračuna za leto 2017.

Za 77.500,00 EUR se povečujejo prihodki od komunalnih prispevkov in to zaradi višje, že znane, realizacije in pričakovanih prilivov do konca leta.

Do največjih sprememb na odhodkovni strani pa prihaja pri tekočih odhodkih, ki se povečujejo za 146.351,00 EUR in investicijskih odhodkih, ki se povečujejo za 70.162,00 EUR.

V sprejetem proračunu za leto 2017 je navedeno, da se občina na podlagi izračunov MGRT lahko zadolži do 134.075,00 EUR, stopnja obrestne mere bo 0 %, doba odplačevanja pa predvidoma med 7 in 10 let. Najeta sredstva v letu 2017 se bodo začela vračati leta 2019 in to v dveh obrokih - meseca marca in v začetku septembra.

Zaradi povečanja skupne primerne porabe občin iz naslova povečane povprečnine za leto 2017, v skladu z rebalansom proračuna Republike Slovenije za leto 2017 in na podlagi 54. člena ZIPRS1718 (Uradni list RS, št. 33/2017 z dne 30.6.2017), pa so se spremenili tudi deleži sredstev občin za sofinanciranje investicij po 23. členu Zakona o financiranju občin – ZFO-1 za leto 2017. Nastalo je povečanje razpoložljivih kvot za leto 2017, tako za nepovratna kot tudi za povratna sredstva. Tako se lahko naša občina zadolži za dodatnih 1.267,00 EUR, skupno torej za 135.342,00 EUR.

Načrt razvojnih programov se na novo vključujejo sledeči projekti:

- Nakup jeklenega nadstreška za avto,
- Sofinanciranje adaptacije VGD Ropoča (spodaj)
- Sofin. ureditve notranjosti doma - PGD Večeslavci
- Izgradnja občinskih cest v postopku kategorizacije

V sklopu tega projekta se predvideva izgradnja oz. obnova treh občinskih cest in sicer odsek Sveti Jurij – mimo Grleca do Rajsarja v dolžini 294 m, Rogašovci – do Šinko Gregorja v dolžini 86 m in Nuskova – k pokopališču v dolžini 83 m.

- Obnova slatinskega vrelca v Nuskovi.

Predsednica Odbora za proračun, finance in premoženje Julijana Meckar je povedala, da sklicana seja odbora ni bila realizirana, saj ni bila zagotovljena sklepčnost.

RAZPRAVA

Julijana Meckar

- Izvedba manjkajočega kanalizacijskega omrežja – zakaj je prišlo do tega,
- tekoče vzdrževanje vodovodov
- število zaposlenih v letu 2018, dodatno ena nova zaposlitev. Zelo obremenjujemo proračun z določenimi postavkami in jih bomo v prihodnje še bolj, če bomo na novo zaposlovali.

Župan

- Izvedena so bila kanalizacijska dela pri stanovanjskih blokih (težave z upravljavci teh blokov) in nekaterih hišah, ki niso bila predvidena za priklop v rednem delu investicije,
- gre za izvedbo nekaterih priključkov, dela se izvajajo za nekatere objekte npr. šola (neustreznost vode) kar bi se moralo izvesti v 2. fazi,
- nova zaposlitev je predvidena v okviru režijskega obrata, saj je dela vedno več, delavcev pa premalo. Pri tem pa se razmišlja tudi v tej smeri, da preko javnih del več ne bi zaposlovali, saj ni primernih kandidatov.

Jožica Fūkaš je bila mnenja, da se naj zaposlijo delavci iz naše občine.

Andrej Kisilak

- Predlaga, da bi se naj čebelarjem namenilo nekaj sredstev iz proračuna. Prošnja, ki je bila poslana na občino, je bila zavrnjena. Znesek 1.500,00 EUR se naj vključi v rebalans.

Župan

- Sofinanciranje čebelarjem ni v okviru zakonskih določil, zato občina ni namenila sredstev v ta namen. Ker pa gre za majhen znesek, predlaga, da bi se vsakemu čebelarju namenilo 5 EUR po panju, če skrbniki tako odločijo.

Župan je predlagal, da naj občinski svet odloči, ali se čebelarjem dodelijo finančna sredstva in dal na glasovanje

S K L E P št. 197

Čebelarskemu društvu Rogašovci se za vsakega čebelarja iz rebalansa proračuna dodeli 5 EUR po panju.

Pred glasovanjem je bilo prisotnih 14 članov občinskega sveta, od tega je 14 članov glasovalo ZA.

Sklep JE BIL sprejet.

Po končani razpravi je župan dal glasovanje še naslednje sklepe: Občinski svet Občine

S K L E P št. 198

Rogašovci sprejme odlok o rebalansu proračuna v predlagani vsebini v 1. obravnavi.

Pred glasovanjem je bilo prisotnih 14 članov občinskega sveta, od tega je 14 članov glasovalo ZA.

Sklep JE BIL sprejet.

S K L E P št. 199

Na isti seji se opravi tudi 2. obravnava.

Pred glasovanjem je bilo prisotnih 14 članov občinskega sveta, od tega je 14 članov glasovalo ZA.

Sklep JE BIL sprejet.

S K L E P št. 200

Občinski svet Občine Rogašovci sprejme odlok o rebalansu proračuna v predlagani vsebini v 2. obravnavi.

Pred glasovanjem je bilo prisotnih 14 članov občinskega sveta, od tega je 14 članov glasovalo ZA.

Sklep JE BIL sprejet.

Tč. 5 – Odlok o nadomestilu za uporabo stavbnega zemljišča za območje občine Rogašovci - 1. obravnava

Županove uvodne besede k tej točki so bile, da smo edina občina v Sloveniji, ki še vedno nima sprejetega tega odloka, zato je res skrajni čas, da občinski svet sprejme ta akt in da se začne uporabljati s 1. 1. 2018. Vsebino odloka je pripravila občinska uprava v sodelovanju z podjetjem Kaliopa iz Ljubljane.

Podrobnejše obrazložitve k predlogu odloka je v nadaljevanju podal predstavnik podjetja Kaliopa g. Igor Dimnik. Povedal je, da odlok vsebuje naslednje bistvene elemente: višino in območja zajemanja nadomestila, ki jih določijo občine same, določitev površin za odmero nadomestila, merila za določitev višine nadomestila in vrednosti točke, določanje in oprostitvev plačila ter obračunavanje in pobiranje nadomestila ter druge obveznosti in evidenco zavezancev. Odmero NUSZ izvede davčni organ po uradni dolžnosti, pri tem pa upošteva podatke, ki mu jih pošlje pristojni organ občine. Za celotno občino je določeno le eno območje in za to se bo plačeval NUSZ. Nadomestilo se bo plačevalo od zazidanega in nezazidanega stavbnega zemljišča. Letna višina nadomestila se izračuna tako, da se skupno število točk, dodeljenih glede na območje, v katerem se nepremičnina nahaja in komunalno opremljenostjo, pomnoži s kvadraturu poslovnih ali stanovanjskih površin oz. nezazidanim stavbnim zemljiščem in vrednostjo točke za izračun nadomestila. Na opombo Andreja Kisilaka, da je v odloku napisano mesečna višina nadomestila, se je gospod Dimnik opravičil in navedel, da gre za napako ter da gre za letno višino nadomestila. Temu ustrezno se popravi besedilo odloka v 11. členu.

Slavko Haužar

- Zanima ga ali bo ta izračun kaj vplival na glavarino oz. finančno izravnavo,
- kakšen je strošek izdelave tega projekta?

Župan

- To ne bo vplivalo na finančno izravnavo,
- strošek je 13.000,00 EUR.

Andrej Kisilak

- vzpostavitev pravih razmerij - da se ne bi poslovni objekti vrednotili isto kot stanovanjski objekti. Za lažje razumevanje povedanega, je bil članom občinskega sveta z njegove strani predložen predlog odloka občine Mengeš. V tem odloku so stavbna zemljišča razvrščena po namembnosti v skupine (stanovanjsko počitniška dejavnost, družbena dejavnost, poslovne dejavnosti...). Ali lahko to vključimo tudi v naš odlok?

G. Dimnik je povedal, da bi za takšno razčlenjevanje potrebovali nove podatke, ki pa jih ni možno pridobiti (npr. s katero dejavnostjo se kdo ukvarja)? Razčlenjevanje po dejavnostih ni smiselno.

Po končani razpravi je župan dal na glasovanje

S K L E P št. 201

Občinski svet občine Rogašovci sprejme Odlok o nadomestilu za uporabo stavbnega zemljišča za območje občine Rogašovci v 1. obravnavi.

Pred glasovanjem je bilo prisotnih 14 članov občinskega sveta, od tega je 14 članov glasovalo ZA.
Sklep **JE BIL sprejet.**

Tč. 8 – Odlok o občinskih cestah in ureditvi cestnega prometa v Občini Rogašovci – 2. obravnava

Marija Saje je povedala, da za drugo obravnavo ni bilo nobenih predlogov oz. dopolnitev. Sprememba je edino v 81. členu, ki določa kazenske določbe, kjer se je izbrisalo besedilo od stavka: »Višina glob se razlikuje od občine do občine.«.

Ker ni bilo razprave, je župan dal na glasovanje

S K L E P št. 202

Občinski svet Občine Rogašovci sprejme Odlok o občinskih cestah in ureditvi cestnega prometa v Občini Rogašovci v 2. obravnavi v predlagani vsebini.

Pred glasovanjem je bilo prisotnih 14 članov občinskega sveta, od tega je 14 članov glasovalo ZA.
Sklep **JE BIL sprejet.**

Tč. 9 – Odlok o urejanju javnih in drugih površin – 2. obravnava

Obrazložitev Odloka o urejanju javnih in drugih površin v Občini Rogašovci je podala Marija Saje. Pri tem je na kratko povzela vsebino odloka, pripombe Medobčinske inšpekcije in redarstva ter Komisije za statut in pravna vprašanja. V odloku, ki so ga člani občinskega sveta prejeli za drugo obravnavo, so upoštevane pripombe in predlogi MIR-a in KSPV, črtani so nekateri člani, kazenske določbe pa so ostale nespremenjene oz. upoštevan je predlog občine.

Podan je bil predlog, da se črta 3. odstavek 24. člena.

Razprave ni bilo, zato je župan dal na glasovanje

S K L E P št. 203

Občinski svet Občine Rogašovci sprejme Odlok o urejanju javnih in drugih površin v 2. obravnavi s spremembo, da se v 24. členu črta tretji odstavek..

Pred glasovanjem je bilo prisotnih 14 članov občinskega sveta, od tega je 13 članov glasovalo ZA.

Sklep JE BIL sprejet.

Tč. 10 – Odlok o spremembah Odloka o JVIZ OŠ Sv. Jurij

Marija Saje je povedala, da je potrebna sprememba odloka zaradi neskladnosti med 13., 16. in 17. členom in je potrebno te člene uskladiti (sestava oz. volitve predstavnikov v svet zavoda).

Razprave ni bilo, zato je župan predlagal v sprejem

S K L E P št. 204

Občinski svet občine Rogašovci sprejme Odlok o spremembah Odloka o JVIZ OŠ Sveti Jurij v predlagani vsebini.

Pred glasovanjem je bilo prisotnih 14 članov občinskega sveta, od tega je 14 članov glasovalo ZA.

Sklep JE BIL sprejet.

Tč. 11 – Sklep o spremembi Sklepa o določitvi cen programov in števila otrok v oddelkih v vzgojno varstvenih enotah pri Javnem vzgojno-izobraževalnem zavodu Osnovna šola Sveti Jurij - ekonomska cena vrtca

Marija Saje je v obrazložitvi povedala, da je do spremembe prišlo zaradi interventnih ukrepov Vlade RS, in posledično je zaradi tega potrebno upoštevati nove plačne razrede skupine J, kjer se plačni razredi povečujejo do vključno 26. izhodiščnega plačnega razreda, posledično pa ta sprememba oz. povečanje stroškov dela spreminja ekonomsko ceno programov v VVE, zato je JVIZ OŠ Sv. Jurij predlagala nov izračun ekonomske cene vrtca. To pomeni, da predlagana enotna EC vrtca za 1. starostno obdobje (1-3 let) in za 2. starostno obdobje (3-6 let) in kombinirani oddelek (2-4 let) sedaj znaša 377,73 (EUR) (do sedaj 360,88 EUR).

Slavko Haužar je izpostavil izračun ekonomske cene, kot izhaja iz dokumentacije, ki jo je predložil JVIZ OŠ Sv. Jurij, kjer je navedeno, da ni predvidenih jubilejnih nagrad, naveden pa je znesek 2,88 EUR.

Župan je v odgovoru predlagal, da odstopanje v ceni zaradi tega ne more biti veliko in da se sklep sprejme, pred objavo pa se preveri pravilnost podatkov ter se vnese pravilni znesek ceno dnevnega programa v VVE v sam sklep OS.

Druge razprave ni bilo, zato je bil dan na glasovanje

S K L E P št. 205

o spremembi Sklepa o določitvi cen programov in števila otrok v oddelkih v vzgojno varstvenih enotah pri Javnem vzgojno-izobraževalnem zavodu Osnovna šola Sveti Jurij.

Spremeni se 1. člen Sklepa o določitvi cen programov in števila otrok v oddelkih v vzgojno varstvenih enotah pri Javnem vzgojno-izobraževalnem zavodu Osnovna šola Sveti Jurij (Uradni list RS, št. 81/2015) tako, da se po novem glasi: »Cena programov v vzgojno varstvenih enotah (v nadaljevanju vrtec), pri Javnem vzgojno-izobraževalnem zavodu Osnovna šola Sveti Jurij, znaša mesečno na otroka za dnevni program 377,48 EUR.«Ostale določbe Sklepa o določitvi cen programov in števila otrok v oddelkih v vzgojno varstvenih enotah pri Javnem vzgojno-izobraževalnem zavodu Osnovna šola Sveti Jurij, se ne spremenijo.

Ta sklep začne veljati naslednji dan po objavi v Uradnem listu Republike Slovenije, uporablja pa se od 1.10.2017.

Pred glasovanjem je bilo prisotnih 14 članov občinskega sveta, od tega je 14 članov glasovalo ZA.

Sklep JE BIL sprejet.

Tč. 12 – Sklep o ceni za uporabo brunarice na Serdiškem bregu

Župan je povedal, da je lastništvo brunarice na Serdiškem bregu urejeno, tako da je lastnik sedaj občina. V letu 2018 se predvideva obnova brunarice in glede na to, da je povpraševanje po uporabi brunarice zelo veliko, se občinskemu svetu predlaga, da sprejme sklep za uporabo brunarice v znesku 40,00 EUR na dan.

Uroš Ficko je predlagal, da bi se naj na samem objektu izobesilo obvestilo s podatki glede najema in kontaktne osebe na občini za uporabo brunarice.

Razprave ni bilo, zato je bil dan na glasovanje

S K L E P št. 206

Občinski svet Občine Rogašovci sprejme Sklep o ceni za uporabo brunarice na Serdiškem bregu v predlagani vsebini.

Pred glasovanjem je bilo prisotnih 14 članov občinskega sveta, od tega je 14 članov glasovalo ZA.

Sklep JE BIL sprejet.

Tč. 13 – Pobude in vprašanja

Pod točko razno je župan seznanil člane OS z tekočimi zadevami:

- DRSC bo v letu 2018 nadaljevalo z obnovo regionalne ceste R2-440/1296 Cankova Kuzma skozi naselja Ropoča, Pertoča in Večeslavci. Pristopilo pa se bo tudi k izdelavi projektne dokumentacija za obnovo regionalne ceste od Nuskove do Sotine,
- na sestanku na MOP-u je bilo dogovorjeno, da bo zagotovljeno financiranje nadaljevanja izgradnje vodovodnega sistema, v kolikor bo vseh 12 občin soglašalo s določenimi pogoji. Povedano pa je bilo tudi, da ostanejo v projektu občine v okviru sistema B, kar je izven tega sistema, gre stran,
- obnova cest oz. asfaltiranje iz naslova 21. člena je končano,
- sklenjen je bil dogovor z Erno Gaber glede odkupa parcele na Serdiškem bregu pri brunarici,
- župan se je sestal z novim lastnikom parcele parkirišča v Nuskovi z namenom odkupa te parcele za namen že obstoječega parkirišča. Končna dogovorjena cena je 12.000,00 EUR,
- investicija daljinskega ogrevanja je v izvajanju,
- končana je investicija Izgradnja kanalizacije v romskem naselju Serdica in Sotina, potreben je še tehnični prevzem,
- urejeno je stopnišče pri zdravstvenem domu v Rogašovcih, v letu 2018 se bo pristopilo k dograditvi lekarne,
- izvedena je bila odmera otroškega igrišča za potrebe vrtca pri župnišču Sv. Jurij.

Iz klopi je bilo zastavljenih nekaj vprašanj o tekočih zadevah in problematiki s strani članov občinskega sveta, na katera so bili podani odgovori med samo razpravo.

Seja je bila končana ob 2030. uri.

Zapisala
Simona Janič

Župan občine
Edvard Mihalič

Zapisnik je bil zaključen s sklepom št. 206 (209 sklep izredne seje)

4. TOČKA

Z A P I S N I K

2. izredne seje občinskega sveta občine Rogašovci, ki je bila v torek dne 6.10.2017, s pričetkom ob 18.00 uri, v prostorih Kulturne dvorane Rogašovci, Sveti Jurij 13b.

Prisotni: župan Edvard Mihalič

- člani občinskega sveta: Marjeta Domiter Bertalanič, Julijana Meckar, Anton Buček, Agata Recek, Marjan Gider, Jožica Fukaš, Andrej Kisilak, Slavko Haužar, Karel Horvat, Uroš Ficko, Simon Kranjec, Martin Ficko, Marija Mekiš, Anton Perša in Matej Horvat.

Odsotni:

Župan je po pozdravu vseh navzočih in ugotovitvi, da je občinski sklep sklepčen, dal na glasovanje dnevni red v vsebini kot je bil predlagan z vabilom za sejo.

Glede na izid glasovanja (ZA-) je bil tako soglasno sprejet naslednji

S K L E P št. 207

DNEVNI RED:

1. **Otvoritev seje in ugotovitev sklepčnosti.**
2. **Obravnava in potrditev dnevnega reda.**
3. **Volitve predstavnika v volilno telo za volitve članov državnega sveta**

Tč. 3 – Izvolitev elektorja v volilno telo za volitve predstavnikov lokalnih interesov

Komisija za mandatna vprašanja, volitve in imenovanja je na podlagi prejetega predloga za predstavnika za elektorja predstavnika lokalnih interesov pripravila zapisnik. V skladu s sprejetimi pravili za izvolitev predstavnikov v volilno telo za volitve člana državnega sveta ter za določitev kandidata za člana državnega sveta je predsedujoči predlagal, da se volitve izvedejo s tajnim glasovanjem. Tajno glasovanje vodi in ugotavlja izide tričlanska komisija, ki jo vodi predsedujoči. Dva člana določi občinski svet na predlog predsedujočega. Za izvedbo tajnega glasovanja je tako župan, kot predsedujoči predlagal, da se imenuje tričlanska komisija. Glede na to, je župan dal na glasovanje

S K L E P št. 208

Za izvedbo tajnega glasovanja se imenuje tričlanska komisija v naslednji sestavi:

1. – predsednik Edvard MIHALIČ
2. – član Slavko HAUŽAR,
3. – članica Jožica FUKAŠ.

Glede na izid glasovanja (ZA – 12) je bil sklep **SPREJET**.

Predsednik komisije je predlagal, da se izvede glasovanje za elektorja. Natisnjenih je bilo 15 glasovnic za predstavnika elektorja. Glasovnice so bile overjene z žigom. Ker je bilo na seji prisotnih 15 članov se uporabijo vse glasovnice. Vsa administrativno-tehnična dela je izvedla uslužbenka občinske uprave.

Komisija je odšla v drug prostor, kjer je bilo pripravljeno volišče za tajno glasovanje. Člani občinskega sveta so pričeli z glasovanjem.

Po končanem glasovanju je komisija pregledala in preštela oddane glasovnice, ter ugotovila:

1. razdeljenih je bilo glasovnic 15
2. vseh oddanih glasovnic je bilo 15
3. neveljavne glasovnice so bile 3
4. veljavnih je bilo glasovnic 12
5. glede na izid glasovanja je predlagani kandidat Agata Recek prejela 12 glasov.

Po ugotovitvi rezultatov je bilo ugotovljeno:

S K L E P št. 209

Za elektorja na volitvah člana državnega sveta – predstavnika lokalnih interesov, ki bodo dne 22. novembra 2017, je Občinski svet Občine Rogašovci izvolil

AGATO RECEK, roj. 4. 4. 1968, s stalnim prebivališčem Večeslavci 128, 9262 Rogašovci.

Predstavnik kandidature je v skladu s pravili župan.

Seja je bila končana ob 18.30.

Zapisala
Simona Janič

Župan občine
Edvard Mihalič

Zapisnik 1. izredne seje je bil zaključen s sklepom št. 209.

5. TOČKA

ZADEVA: PREDLOG ODLOKA O NADOMESTILU ZA UPORABO STAVBNEGA ZEMLJIŠČA NA OBMOČJU OBČINE ROGAŠOVCI

NASLOV GRADIVA: ODLOK O NADOMESTILU ZA UPORABO STAVBNEGA ZEMLJIŠČA NA OBMOČJU OBČINE ROGAŠOVCI

GARDIVO PRIPRAVIL: KALIOPA D.O.O., LETALIŠKA , 1000 LJUBLJANA

GRADIVO PREDLAGA: EDVARD MIHALIČ, ŽUPAN OBČIEN ROGAŠOVCI

POROČEVALEC: IGOR DIMNIK, KALIOPA D.O.O.

PREDLOG SKLEPA: OBČINSKI SVET OBČINE ROGAŠOVCI SPREJME ODLOK O NADOMESTILU ZA UPORABO STAVBNEGA ZEMLJIŠČA NA OBMOČJU OBČINE ROGAŠOVCI V 2. OBRAVNAVI

**ŽUPAN
OBČINE ROGAŠOVCI
Edvard MIHALIČ**

Priloge:

- Obrazložitev
- Odlok o nadomestilu za uporabo stavbnega zemljišča na območju občine Rogašovci

OBRAZLOŽITEV

k predlogu odloka Odlok o nadomestilu za uporabo stavbnega zemljišča na območju občine Rogošovci

1. IZHODIŠČA

- **Pravna podlaga (besedilo, vsebina zakonske določbe, ki je podlaga za izdajo predpisa):** - Statut Občine Rogošovci (Ur. l. RS, št. Uradni list RS, št. 66/99, 76/02, 29/03, 88/05, 79/06)
- Zakon o lokalni samoupravi (Uradni list RS, št. 94/07 – uradno prečiščeno besedilo, 76/08, 79/09, 51/10, 40/12 – ZUJF in 14/15 – ZUUJFO),
- Zakon o stavbnih zemljiščih (Uradni list SRS, št. 18/84, 32/85 – popr. in 33/89 ter Uradni list RS, št. 24/92 – odl. US, 29/95 – ZPDF, 44/97 – ZSZ in 27/98 – odl. US),
- Zakon o graditvi objektov (Uradni list RS, št. 102/04 – uradno prečiščeno besedilo, 14/05 – popr., 92/05 – ZJC-B, 93/05 – ZVMS, 111/05 – odl. US, 126/07, 108/09, 61/10 – ZRud-1, 20/11 – odl. US in 57/12),
- Zakon o izvrševanju proračunov RS za leti 2016 in 2017 (Uradni list RS, št. 96/15).

2. ROK ZA IZDAJO ODLOKA:

Odlok o nadomestilu za uporabo stavbnega zemljišča (Ur. l. RS, št. 135/2003, 1/2005, 26/2010, 30/2013) mora biti sprejet pred 31.12.2017, da se lahko začne izvajati z letom 2018.

Zaradi pričakovanja sprejetja Zakona o davku na nepremičnine s strani zakonodajalca do sedaj ni bila podana ustrezna pravna podlaga, na podlagi katere bi občine imele možnost za izvedbo sprememb in dopolnitev obstoječih odlokov o obračunu in odmeri NUSZ. Šele z uveljavitvijo novele Zakona o izvrševanju proračunov RS za leti 2016 in 2017 (Ur. l. RS, št. 96/2015) je v 58. členu podana možnost za sprejemanje novih občinskih odlokov (in ne sprememb in dopolnitev obstoječih odlokov), ki se nanašajo na obračun in odmero NUSZ.

3. SPLOŠNA OBRAZLOŽITEV ODLOKA:

Nadomestilo za uporabo stavbnih zemljišč (v nadaljevanju: NUSZ) je obvezna dajatev, ki se plačuje na območju mest in naselij mestnega značaja, na območjih za katere je bil sprejet prostorski izvedbeni načrt, na območjih, ki so določena za stanovanjsko in drugačno kompleksno graditev in na drugih območjih, ki so opremljena z vodovodnim in električnim omrežjem.

Višino NUSZ določajo posamezne občine, ravno tako območja, kjer se plačuje. Občine določajo tudi pogoje za delno in popolno oprostitev plačila v skladu z zakonodajo. Pri določitvi višine nadomestila se upoštevajo namembnost stavbnega zemljišča, lega oz. območje, opremljenost s komunalno infrastrukturo in možnosti priključitve na komunalno infrastrukturo. Nadomestilo za uporabo zazidanega stavbnega zemljišča se plačuje od stanovanjske in

poslovne površine objekta, nadomestilo za nezazidano stavbno zemljišče pa se plačuje od površine, ki je predvidena za pozidavo.

Odmero NUSZ izvede davčni organ (FURS) po uradni dolžnosti, pri tem pa upošteva podatke, ki mu jih pošlje pristojni Urad Občine Rogašovci in občinske odloke.

4. PREDSTAVITEV PRESOJE POSLEDIC NA POSAMEZNA PODROČJA:

Predlagan Odlok zagotavlja pravično porazdelitev plačevanja bremena te dajatve ter lažjo obdelavo in pripravo vhodnih podatkov, ki so podlaga za pravilno odmero s strani Finančne uprave RS (FURS - izvajalec odmere in morebitnih kasnejših izvršb).

5. VSEBINSKA OBRAZLOŽITEV ODLOKA:

V predlaganem Odloku smo upoštevali vso veljavno zakonodajo (Zakon o stavbnih zemljiščih, Zakon o graditvi objektov, Zakon o izvrševanju proračunov RS za leti 2016 in 2017) ter Priporočila Ministrstva za okolje in prostor (maj 2016) in Sistemsko priporočila za izboljšanje sistema za NUSZ, posredovana s strani Ministrstva za okolje in prostor, Ministrstva za finance in Ministrstva za javno upravo (september 2016).

V Odloku smo predvideli eno območje, kjer se plačuje NUSZ.

V Občini Rogašovci se za uporabo stavbnega zemljišča, na območju določenem z Odlokom o nadomestilu za uporabo stavbnega zemljišča, plačuje nadomestilo za uporabo stavbnega zemljišča.

Odlok opredeljuje območja na katerih se plačuje nadomestilo, merila na podlagi katerih se določa višina nadomestila in oprostitve plačila nadomestila.

Nadomestilo se plačuje od zazidanega in nezazidanega stavbnega zemljišča.

Letna višina nadomestila se določi tako, da se skupno število točk, dodeljenih glede na območje v katerem se nepremičnina nahaja in komunalno opremljenostjo, pomnoži s kvadraturu poslovnih ali stanovanjskih površin oz. nezazidanim stavbnim zemljiščem in vrednostjo točke za izračun nadomestila.

Na podlagi 58. člena Zakona o izvrševanju poračunov Republike Slovenije za leti 2016 in 2017 (Ur. list RS, št. 96/15), določb VI. poglavja Zakona o stavbnih zemljiščih (Uradni list SRS, št. 18/84, 32/85 - popr. in 33/89 ter Uradni list RS, št. 24/92 - odl. US, 29/95 - ZPDF, 44/97 - ZSZ in 27/98 - odl. US) ter uporabe določb 218. člena, 218.a člena, 218.b člena, 218.c člena, 218.č člena in 218.d člena Zakona o graditvi objektov (Uradni list RS, št. 110/2002, 97/2003 - Odl. US, 46/04 - ZRud-A, 47/04, 41/04 - ZVO-1, 45/04 - ZVZP-A, 62/04 - Odl. US, 92/05 - ZJC-B, 111/05 - Odl. US, 93/05 - ZVMS, 120/06 - Odl. US, 126/07, 108/09, 61/10 - ZRud-1, 76/10 - ZRud-1A, Odl. US, 57/12) in 17. člena Statuta Občine Rogašovci (Uradni list RS, številke 66/99, 76/02, 29/03, 88/05, 79/06), je Občinski svet Občine Rogašovci na _____ redni seji, dne _____. sprejel

ODLOK

o nadomestilu za uporabo stavbnega zemljišča za območje občine Rogašovci

I. SPLOŠNE DOLOČBE

1. člen

Ta odlok ureja izračun, odmero in obveznost plačevanja nadomestila za uporabo stavbnega zemljišča na območju občine Rogašovci. Nadomestilo za uporabo stavbnega zemljišča (v nadaljevanju: nadomestilo) se plačuje za zazidana in nezazidana stavbna zemljišča.

S tem odlokom se natančneje določi:

- zavezanec za plačevanje nadomestila,
- območja zajemanja nadomestila,
- določitev površin za odmero nadomestila,
- merila za določitev višine nadomestila,
- določitev vrednosti točke,
- določanje višine nadomestila,
- oprostitve plačila nadomestila,
- obračunavanje in pobiranje nadomestila,
- druge obveznosti zavezancev in evidenca zavezancev

2. člen

Posamezni izrazi, uporabljeni v tem odloku, imajo naslednji pomen:

- Zavezanec za plačilo nadomestila je fizična ali pravna oseba zasebnega ali javnega prava, ki je neposredni uporabnik stavbnega zemljišča, stavbe ali dela stavbe ter gradbenega inženirskega objekta na območju občine Rogašovci.
- Neposredni uporabnik je:
 - o lastnik, katerega lastninska pravica je vpisana v zemljiško knjigo oziroma je lastninsko pravico pridobil na podlagi splošnega ali posamičnega pravnega akta (pogodba, odločba, zakon) ali
 - o uporabnik, ki je pridobil pravico uporabe na podlagi najemne ali zakupne pogodbe ali
 - o uporabnik, ki je pridobil pravico uporabe na podlagi ustanovljene osebne služnosti (užitek, raba, služnost stanovanja) ali
 - o uporabnik, ki je pridobil pravico uporabe na podlagi ustanovljene stavbne pravice ali
 - o uporabnik, ki je pridobil pravico uporabe na podlagi drugega pravnega posla.

- Zazidana stavbna zemljišča so tista zemljišča, na katerih so gradbene parcele z zgrajenimi stavbami in gradbenimi inženirskimi objekti, ki niso objekti gospodarske javne infrastrukture in tista zemljišča, na katerih se je na podlagi dokončnega gradbenega dovoljenja začelo z gradnjo stavb in gradbenih inženirskih objektov, ki niso objekti gospodarske javne infrastrukture. Če določena stavba gradbene parcele še nima določene, se do njene določitve za zazidano stavbno zemljišče šteje tisti del površine zemljiške parcele, na kateri stoji stavba, pomnožena s faktorjem 1.5, preostali del zemljiške parcele pa se šteje za nezazidano stavbno zemljišče.
- Nezazidana stavbna zemljišča so zemljišča, za katera je z izvedbenim prostorskim aktom določeno, da je na njih dopustna gradnja stanovanjskih in poslovnih stavb, ki niso namenjene za potrebe zdravstva, socialnega in otroškega varstva, šolstva, kulture, znanosti, športa in javne uprave in da je na njih dopustna gradnja gradbenih inženirskih objektov, ki niso objekti gospodarske javne infrastrukture in tudi niso namenjeni za potrebe zdravstva, socialnega in otroškega varstva, šolstva, kulture, znanosti, športa in javne uprave, če je za njih zagotovljena oskrba s pitno vodo in energijo, odvajanje odplak in odstranjevanje odpadkov ter dostop na javno cesto. Šteje se, da je za navedena zemljišča zagotovljena oskrba s pitno vodo in energijo, odvajanje odplak in odstranjevanje odpadkov ter dostop na javno cesto, če imajo takšne parcele zagotovljen dostop do javnega cestnega omrežja ter da je za njih tudi možno izvesti priključke na javno vodovodno omrežje, javno elektroenergetsko omrežje in javno kanalizacijsko omrežje, kolikor ni dovoljena gradnja greznic oziroma malih čistilnih naprav, če je za območje, na katerem ležijo sprejet občinski prostorski načrt.
- Stanovanjska površina je čista tlorisna površina sob, predsobe, hodnikov v stanovanju, kuhinje, kopalnice, shrambe in drugih zaprtih prostorov stanovanja ter čista tlorisna površina garaže za osebne avtomobile. Kot stanovanjska površina se v skladu z veljavnim predpisom, ki ureja klasifikacijo vrst objektov, šteje tudi čista tlorisna površina počitniških objektov.
- Poslovna površina je čista tlorisna površina poslovnega prostora in vseh prostorov, ki so funkcionalno povezani s poslovnim prostorom, in je namenjena opravljanju poslovne dejavnosti. Po tem odloku so poslovne površine tudi površine zemljišč, ki so namenjene poslovni dejavnosti, kot so: nepokrita skladišča, proizvodni obrati in delavnice na prostem, površine za stalne deponije materialov, interna parkirišča, javna parkirišča, za katera se plačuje parkirnina ali najemnina, kampi, bencinski servisi, odprte športno-rekreativne površine in druge površine, ki so namenjene opravljanju poslovne dejavnosti.

Izrazi, uporabljeni v tem odloku, katerih pomen ni določen v prejšnjem odstavku tega člena, imajo enak pomen, kot jih določajo predpisi s področja urejanja prostora, graditve objektov, davčnega, stanovanjskega področja ter stvarnih in obligacijskih razmerij.

II. OBMOČJA ZAJEMANJA NADOMESTILA

3. člen

Nadomestilo se plačuje za zazidana in nezazidana stavbna zemljišča na celotnem območju občine enotno:

1: območje - občina Rogašovci

III. DOLOČITEV POVRŠIN ZA ODMERO NADOMESTILA

4. člen

Nadomestilo za uporabo zazidanega stavbnega zemljišča se plačuje od stanovanjske in poslovne površine, ne glede na to, ali se površine dejansko uporabljajo ali ne.

Nadomestilo za uporabo zazidanega stavbnega zemljišča se plačuje tudi za nelegalne gradnje, kot to določa zakon.

Nadomestilo za uporabo nezazidanega stavbnega zemljišča se plačuje za tisti del zemljišča, za katerega je z izvedbenim prostorskim aktom določeno, da je na njem dopustna gradnja stanovanjskih in poslovnih stavb, ki niso namenjene za potrebe zdravstva, socialnega in otroškega varstva, šolstva, kulture, znanosti, športa in javne uprave in da je na njem dopustna gradnja gradbenih inženirskih objektov, ki niso objekti gospodarske javne infrastrukture in tudi niso namenjeni za potrebe zdravstva, socialnega in otroškega varstva, šolstva, kulture, znanosti, športa in javne uprave.

Nadomestilo za uporabo nezazidanega stavbnega zemljišča se ne plačuje za nezazidana stavbna zemljišča, ki s sosednjimi nezazidanimi stavbnimi zemljišči ne dosegajo skupne površine 400 m².

5. člen

Podatke o površinah zazidanih in nezazidanih stavbnih zemljiščih pristojni organ občinske uprave Občine Rogašovci pridobi iz napovedi zavezancev ter javnih evidenc iz lastne pristojnosti in iz pristojnosti državnih organov na način in po postopku, ki ga določa zakon.

Osnovo za določitev površine zazidanega stavbnega zemljišča predstavljajo tudi naslednje uradne evidence: register nepremičnin, kataster stavb in zemljiški kataster, ki jih vodi Geodetska uprava RS in iz katerih Občina za potrebe odmere nadomestila pridobiva potrebne podatke.

Osnovo za določitev površine nezazidanega stavbnega zemljišča predstavljata tudi naslednji uradni evidenci: zemljiški kataster in kataster stavb, iz katerih Občina za potrebe odmere nadomestila pridobiva potrebne podatke.

IV. MERILA ZA DOLOČITEV VIŠINE NADOMESTILA

6. člen

Za določitev višine nadomestila za zazidana stavbna zemljišča se upoštevajo naslednja merila:

1. lega in namembnost stavbnega zemljišča,
2. opremljenost stavbnega zemljišča s komunalnimi ter drugimi objekti in napravami

Za določitev višine nadomestila za nezazidana stavbna zemljišča se upošteva lega stavbnega zemljišča.

7. člen

Glede na lego in namembnost stavbnega zemljišča se nadomestilo za zazidano stavbno zemljišče točkuje po naslednji tabeli:

območje	stanovanjska površina	poslovna površina
1	300	400

8. člen

Opremljenost zazidanega stavbnega zemljišča s komunalnimi in drugimi objekti in napravami individualne in skupne rabe se ugotavlja po možnosti priključka na te objekte in naprave in se ovrednoti z naslednjimi točkami:

		št. točk
1.	urejeno cestišče - asfalt	20
1.	urejeno cestišče- makadam	10
2.	električno omrežje	10
3.	oskrba z vodo (javni vodovod)	15
4.	odvajanje odpadnih voda	15

9. člen

Za nezazidana stavbna zemljišča se nadomestilo vrednoti po naslednji tabeli:

območje	št. točk
1	50

V. DOLOČITEV VREDNOSTI TOČKE

10. člen

Vrednost točke za izračun nadomestila na območju občine Rogašovci sprejme do konca leta za naslednje leto Občinski svet občine Rogašovci s sklepom. Če Občinski svet občine Rogašovci ne sprejme vrednosti točke za naslednje leto, se vrednost točke s 1. januarjem tekočega leta revalorizira z indeksom rasti cen življenjskih potrebščin za obdobje leta pred letom, za katerega se nadomestilo odmerja.

Vrednost točke za leto 2018 znaša 0,0005€.

VI. DOLOČANJE VIŠINE NADOMESTILA

11. člen

Letna višina nadomestila se izračuna na naslednji način:

$$\text{NUSZ} = \text{POV} * \text{ŠT} * \text{VT}$$

Zgornje oznake pomenijo:

NUSZ ... letna višina nadomestila [€/leto]

POV ... površina zazidanega oziroma nezazidanega stavbnega zemljišča [m²]

ŠT ... skupno število točk, določeno z merili iz 7., 8. in 9. člena tega odloka

VT ... vrednost točke

VII. OPROSTITEV PLAČILA NADOMESTILA

12. člen

Zavezanci, ki jih prizadene elementarna nesreča (poplava, potres, požar, plaz) so lahko oproščeni plačila nadomestila za določen čas – eno leto.

Vlogo za oprostitev plačila nadomestila po 1. odstavku tega člena, z dokaznimi listinami vložijo zavezanci pri občinski upravi v zadnjem mesecu tekočega leta. Na podlagi predloženih dokazil občinska uprava odloči o oprostitvi. Oprostitev je možna največ za dobo enega leta.

13. člen

Nadomestilo se v skladu z zakonom ne plačuje za:

- stanovanjske in poslovne površine, katera uporabljajo gasilska društva,
- stavbe, ki jih uporabljajo verske skupnosti za svojo versko dejavnost.

VIII. OBRAČUNAVANJE IN POBIRANJE NADOMESTILA

14. člen

Nadomestilo določi zavezancem pristojni davčni organ na podlagi podatkov občine.

Glede postopka za odmero in pobiranje ter vračanje nadomestila, izvršbe, odpisa, delnega odpisa, odloga, zastaranja in plačila obresti od nadomestila se uporabljajo določbe Zakona o davčnem postopku.

IX. DRUGE OBVEZNOSTI ZAVEZANCEV IN EVIDENCA ZAVEZANCEV

15. člen

Zavezanci so dolžni pristojni strokovni službi občinske uprave posredovati registracijske podatke najkasneje v petnajstih dneh po nastanku obveznosti plačevanja nadomestila in v istem roku tudi vse druge spremembe v zvezi z lastništvom oziroma uporabo ter površino stanovanjskih in poslovnih prostorov in dejansko komunalno opremljenostjo zazidanega in nezazidanega stavbnega zemljišča. V istem roku so zavezanci dolžni izpolniti zahtevo pristojne službe občinske uprave, če se podatki pridobivajo na podlagi poziva. Spremembe podatkov se pri odmeri nadomestila upoštevajo od prvega dne v naslednjem mesecu.

Enotno evidenco zavezancev pristojni organ občinske uprave Občine Rogašovci dopolnjuje iz napovedi zavezancev ter javnih evidenc iz lastne pristojnosti in iz pristojnosti državnih organov na način in po postopku, ki ga določa zakon.

X. PREHODNE IN KONČNE DOLOČBE

16. člen

Ta odlok se objavi v Uradnem listu Republike Slovenije in začne veljati naslednji dan po objavi.

Številka:
Rogašovci, dne

Občina Rogašovci
ŽUPAN

6. TOČKA



VODOVOD SISTEMA B d.o.o.

Kopališka ulica 2, 9000 Murska Sobota
www.vodovod-b.si, +386(0)2 521-37-00

PIJMO DOBRO VODO!

Številka: **VB 15/2017-002/10**

PROGRAM OSKRBE S PITNO VODO
za obdobje 2018 – 2021

OBČINA ROGAŠOVCI

Datum: **31.10.2017**

Direktor: Daniel Kalamar





VSEBINA

VSEBINA.....	2
UVOD.....	4
1 OSNOVNI PODATKI.....	5
1.1 PODATKI O IZVAJALCU JAVNE SLUŽBE.....	5
1.2 OBMOČJA IZVAJANJA JAVNE SLUŽBE.....	5
1.3 OBMOČJA IZVAJANJA JAVNEGA VODOVODA v letu 2017.....	6
1.4 PREDPISI, KI DOLOČAJO NAČIN IZVAJANJA JAVNE SLUŽBE.....	11
1.4.1 PREDPISI O DOLOČITVI IZVAJALCA JAVNE SLUŽBE NA OBMOČJU OBČIN.....	11
1.4.2 PREDPIS O NAČINU IZVAJANJA JAVNE SLUŽBE NA OBMOČJU OBČIN.....	11
1.4.3 DRUGI PREDPISI, KI DOLOČAJO IZVAJANJE JAVNE SLUŽBE OSKRBE S PITNO VODO.....	12
2 PODATKI O INFRASTRUKTURI IN OSNOVNIH SREDSTVIH.....	13
2.1 VODOVODNI SISTEMI PO OBČINAH IN NASELJIH.....	13
2.1.1 VODOVODNI SISTEMI - OSKRBOVALNA OBMOČJA.....	18
2.1.2 AGLOMERACIJE NA CELOTNEM OBMOČJU - VODOVOD SISTEMA B.....	19
2.1.3 AGLOMERACIJE V OBČINI.....	20
2.1.4 AGLOMERACIJE PO OBČINAH.....	21
2.1.5 VODOVODNI SISTEM B.....	24
2.1.6 DOLŽINA CEVOVODOV PO OBČINAH.....	25
2.1.7 DOLŽINA CEVOVODOV PO MATERIALU – SISTEM B.....	26
2.1.8 DOLŽINA CEVI PO LETU VGRADNJE – SISTEM B.....	26
2.1.9 HIDRANTI – SISTEM B.....	27
2.1.10 VODOHRANI – SISTEM B.....	27
2.1.11 VODOHRANI PO OBČINAH.....	28
2.1.12 PREČRPALIŠČA.....	29
2.1.13 PREČRPALIŠČA PO OBČINAH.....	29
2.1.14 DALJINSKI NADZOR IN UPRAVLJANJE.....	32
2.2 ZAJETJA ZA PITNO VODO – VODNI VIRI.....	33
2.2.1 VODNI VIR KROG.....	33
2.2.2 VODNI VIR ČRNSKE MEJE.....	34



2.2.3	VODNI VIR FAZANERIJA	34
2.2.4	VODNI VIR HRAŠČICE	35
2.2.5	VODNI VIR DOKLEŽOVJE	35
2.2.6	VODNI VIR MARIČEVA GRABA	35
2.2.7	VODNI VIR GOŠČE	35
2.2.8	VODNI VIR DOMANJŠEVCI	35
2.2.9	VODNI VIR ČEPINCI	35
2.2.10	VODNI VIR HODOŠ	35
2.3	DOVOLJENJA O VODNI PRAVICI	36
2.4	VODOVARSTVENA OBMOČJA	37
2.5	CENE STORITEV OSKRBE S PITNO VODO	38
3	PODATKI O NAČINU IZVAJANJA JAVNE SLUŽBE	39
3.1	ŠTEVILO PRIKLJUČKOV IN ODJEMNIH MEST (VODOMEROV)	39
3.2	VZDRŽEVANJE IN ČIŠČENJE JAVNE INFRASTRUKTURE	40
3.2.1	VZDRŽEVANJE VODOVODNEGA OMREŽJA	40
3.2.2	VZDRŽEVANJE OBJEKTOV	40
3.2.3	KONTROLA IN VZDRŽEVANJE NA VODOVARSTVENIH OBMOČJIH	41
3.3	UKREPI ZA ZAGOTAVLJANJE ZDRAVSTVENE USTREZNOSTI PITNE VODE	42
3.4	UKREPI ZA ZMANJŠANJE VODNIH IZGUB	43
3.5	ZAGOTAVLJANJE REZERVNIH VODNIH VIROV	45
3.6	OBVEŠČANJE UPORABNIKOV JAVNE SLUŽBE	47
3.7	IZVAJANJE POSEBNIH STORITEV JAVNE SLUŽBE	48
3.8	IZVAJANJE OSTALIH STORITEV JAVNE SLUŽBE	49



VODOVOD SISTEMA B d.o.o.

Kopališka ulica 2, 9000 Murska Sobota
www.vodovod-b.si, +386(0)2 521-37-00

PIJMO DOBRO VODO!

UVOD

Na podlagi 25. člena Uredbe o oskrbi s pitno vodo (Ur. l. RS, št. 88/2012) pripravi izvajalec javne službe oskrbe s pitno vodo Program oskrbe s pitno vodo za vsako občino posebej.

Predlog Programa oskrbe s pitno vodo pripravi izvajalec javne službe za obdobje štirih koledarskih let in ga posreduje občini v uskladitev. Ko je program usklajen z občino, ga odgovorna oseba izvajalca javne službe potrdi.

Izvajalec javne službe pošlje potrjen program oskrbe s pitno vodo Ministrstvu za kmetijstvo in okolje najpozneje do 31. decembra v letu pred začetkom njegove veljavnosti na način, objavljen na spletni strani ministrstva.

**VODOVOD SISTEMA B d.o.o.**

Kopališka ulica 2, 9000 Murska Sobota
www.vodovod-b.si, +386(0)2 521-37-00

PIJMO DOBRO VODO!

1 OSNOVNI PODATKI

1.1 PODATKI O IZVAJALCU JAVNE SLUŽBE

NAZIV:	Javno podjetje VODOVOD SISTEMA B d.o.o.
NASLOV:	Kopališka ulica 2, 9000 Murska Sobota
DAVČNA ŠTEVILKA:	SI 64838595
INTERNETNI NASLOV:	http://vodovod-b.si/
ZAKONITI ZASTOPNIK:	Kalamar Daniel, direktor
KONTAKTNA OSEBA:	Boštjan Zver
ELEKTRONSKI KONTAKT:	info@vodovod-b.si
TELEFONSKI KONTAKT:	+386 (0) 802018341

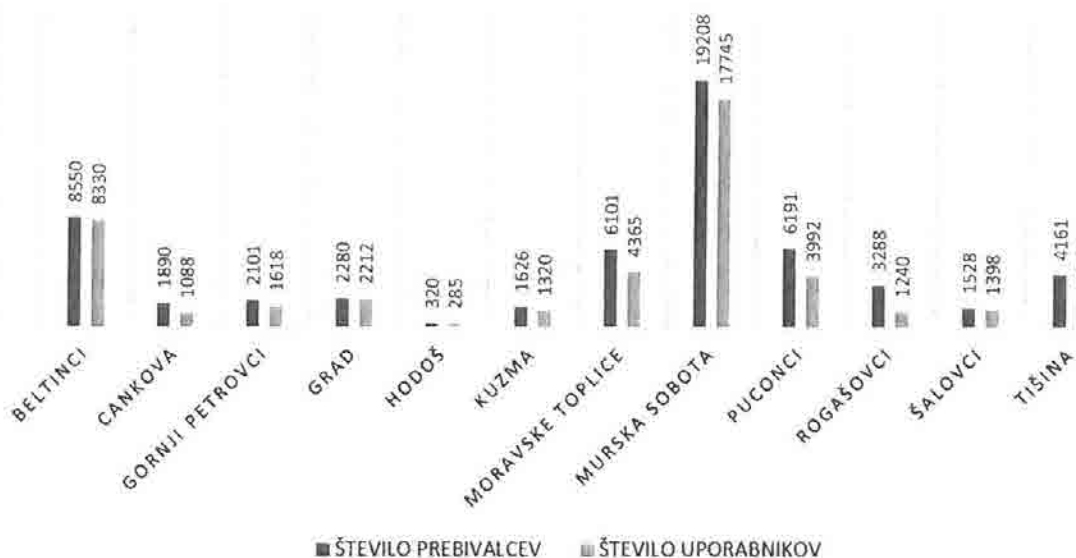
1.2 OBMOČJA IZVAJANJA JAVNE SLUŽBE

OBČINA	ID OBČINE	ŠTEVILO PREBIVALCEV	ŠTEVILO UPORABNIKOV*
BELTINCI	2	8550	8330
CANKOVA	152	1 890	1088
GORNJI PETROVCI	31	2101	1618
GRAD	158	2280	2212
HODOŠ	161	320	285
KUZMA	56	1626	1320
MORAVSKE TOPLICE	78	6 101	4 365
MURSKA SOBOTA	80	19 208	17 745
PUCONCI	97	6 191	3 992
ROGAŠOVCI	105	3288	1240
ŠALOVCI	33	1528	1398
TIŠINA	10	4161	2224
SKUPAJ		57244	45817

*Število uporabnikov= ŠTEVILO PREBIVALCEV, KI SE S PITNO VODO OSKRBUJEJO V OKVIRU JAVNE SLUŽBE



ŠTEVILO PREBIVALCEV IN UPORABNIKOV PO OBČINAH



1.3 OBMOČJA IZVAJANJA JAVNEGA VODOVODA v letu 2017

OBČINA	MID OBČINE	IME NASELJA	MID NASELJA	ŠTEVILO PREBIVALCEV	ŠTEVILO UPORABIKOV*
BELTINCI	11026524	BELTINCI	10115531	2470	2376
BELTINCI	11026524	BRATONCI	10115639	727	717
BELTINCI	11026524	DOKLEŽOVJE	10115728	927	878
BELTINCI	11026524	GANČANI	10115833	1025	1000
BELTINCI	11026524	IŽAKOVCI	10115973	817	808
BELTINCI	11026524	LIPA	10116180	621	608
BELTINCI	11026524	LIPOVCI	10116198	1128	1119
BELTINCI	11026524	MELINCI	10116309	835	824
CANKOVA	21427675	CANKOVA	10115671	471	416
CANKOVA	21427675	DOMAJINCI	10115787	240	115
CANKOVA	21427675	GORNJI ČRNCI	10115876	143	79
CANKOVA	21427675	KOROVCI	10116007	176	93
CANKOVA	21427675	KRAŠČI	10116058	264	157

**VODOVOD SISTEMA B d.o.o.**

Kopališka ulica 2, 9000 Murska Sobota
www.vodovod-b.si, +386(0)2 521-37-00

PIJMO DOBRO VODO!

OBČINA	MID OBČINE	IME NASELJA	MID NASELJA	ŠTEVILO PREBIVALCEV	ŠTEVILO UPORABIKOV*
CANKOVA	21427675	SKAKOVCI	10116716	208	190
CANKOVA	21427675	TOPOLOVCI	10116848	56	38
GORNJI PETROVCI	11026842	ADRIJANCI	10115507	145	118
GORNJI PETROVCI	11026842	BOREČA	10115604	85	81
GORNJI PETROVCI	11026842	GORNJI PETROVCI	10115884	414	389
GORNJI PETROVCI	11026842	KOŠAROVCI	10116015	68	51
GORNJI PETROVCI	11026842	KRIŽEVCI	10116066	381	91
GORNJI PETROVCI	11026842	KUKEČ	10116139	59	26
GORNJI PETROVCI	11026842	LUCOVA	10116210	117	106
GORNJI PETROVCI	11026842	MARTINJE	10116279	114	109
GORNJI PETROVCI	11026842	NERADNOVCI	10116406	138	126
GORNJI PETROVCI	11026842	PANOVCI	10116465	38	37
GORNJI PETROVCI	11026842	PESKOVCI	10116490	72	70
GORNJI PETROVCI	11026842	STANJEVCI	10116767	182	160
GORNJI PETROVCI	11026842	ŠULINCI	10116813	174	164
GORNJI PETROVCI	11026842	ŽENAVLJE	10116970	114	103
GRAD	21427730	DOLNI SLAVEČI	10115779	443	424
GRAD	21427730	GRAD	10115906	698	669
GRAD	21427730	KOVAČEVCI	10116023	114	110
GRAD	21427730	KRUPLIVNIK	10116112	210	207
GRAD	21427730	MOTOVILCI	10116341	278	277
GRAD	21427730	RADOVCI	10116619	218	210
GRAD	21427730	VIDONCI	10116945	319	315
HODOŠ	21427764	HODOŠ	10115922	229	223
HODOŠ	21427764	KRPLIVNIK	10116104	91	62
KUZMA	11027806	DOLIČ	10115744	413	369
KUZMA	11027806	GORNJI SLAVEČI	10115892	462	432
KUZMA	11027806	KUZMA	10116163	380	359
KUZMA	11027806	MATJAŠEVCI	10116295	180	151

**VODOVOD SISTEMA B d.o.o.**

Kopališka ulica 2, 9000 Murska Sobota
www.vodovod-b.si, +386(0)2 521-37-00

PIJMO DOBRO VODO!

OBČINA	MID OBČINE	IME NASELJA	MID NASELJA	ŠTEVILO PREBIVALCEV	ŠTEVILO UPORABIKOV*
MORAVSKE TOPLICE	11027130	ANDREJCI	10115515	203	165
MORAVSKE TOPLICE	11027130	BERKOVCI	10115540	47	0
MORAVSKE TOPLICE	11027130	BOGOJINA	10115574	547	494
MORAVSKE TOPLICE	11027130	ČIKEČKA VAS	10115701	81	58
MORAVSKE TOPLICE	11027130	FOKOVCI	10115825	180	44
MORAVSKE TOPLICE	11027130	IVANCI	10115949	246	242
MORAVSKE TOPLICE	11027130	IVANJŠEVCI	10115957	39	2
MORAVSKE TOPLICE	11027130	IVANOVCI	10115965	138	106
MORAVSKE TOPLICE	11027130	KRNCI	10116074	57	1
MORAVSKE TOPLICE	11027130	LUKAČEVCI	10116228	76	76
MORAVSKE TOPLICE	11027130	MARTJANCI	10116287	556	551
MORAVSKE TOPLICE	11027130	MLAJTINCI	10116317	198	197
MORAVSKE TOPLICE	11027130	MORAVSKE TOPLICE	10116325	781	665
MORAVSKE TOPLICE	11027130	MOTVARJEVCI	10116350	156	125
MORAVSKE TOPLICE	11027130	NORŠINCI	10116414	261	256
MORAVSKE TOPLICE	11027130	PORDAŠINCI	10116520	49	17
MORAVSKE TOPLICE	11027130	PROSENJAKOVCI	10116562	186	170
MORAVSKE TOPLICE	11027130	RATKOVCI	10116643	53	0
MORAVSKE TOPLICE	11027130	SEBEBORCI	10116686	506	423
MORAVSKE TOPLICE	11027130	SELO	10116694	264	210
MORAVSKE TOPLICE	11027130	SREDIŠČE	10116759	51	9
MORAVSKE TOPLICE	11027130	SUHI VRH	10116783	120	105
MORAVSKE TOPLICE	11027130	TEŠANOVCI	10116821	370	359
MORAVSKE TOPLICE	11027130	VUČJA GOMILA	10116953	283	86
MURSKA SOBOTA	11027148	BAKOVCI	10115523	1549	1466
MURSKA SOBOTA	11027148	ČERNELAVCI	10115698	1316	1278
MURSKA SOBOTA	11027148	KROG	10116082	1193	1174

**VODOVOD SISTEMA B d.o.o.**

Kopališka ulica 2, 9000 Murska Sobota
www.vodovod-b.si, +386(0)2 521-37-00

PIJMO DOBRO VODO!

OBČINA	MID OBČINE	IME NASELJA	MID NASELJA	ŠTEVILO PREBIVALCEV	ŠTEVILO UPORABIKOV*
MURSKA SOBOTA	11027148	KUPŠINCI	10116147	369	353
MURSKA SOBOTA	11027148	MARKIŠAVCI	10116244	205	188
MURSKA SOBOTA	11027148	MURSKA SOBOTA	10116368	11433	10304
MURSKA SOBOTA	11027148	NEMČAVCI	10116392	254	237
MURSKA SOBOTA	11027148	POLANA	10116511	212	209
MURSKA SOBOTA	11027148	PUŠČA	19466779	549	481
MURSKA SOBOTA	11027148	RAKIČAN	10116627	1392	1342
MURSKA SOBOTA	11027148	SATAHOVCI	10116678	306	294
MURSKA SOBOTA	11027148	VEŠČICA	10116937	430	419
PUCONCI	11028047	BEZNOVCI	10115558	165	134
PUCONCI	11028047	BODONCI	10115566	442	260
PUCONCI	11028047	BOKRAČI	10115582	73	46
PUCONCI	11028047	BREZOVCI	10115647	273	221
PUCONCI	11028047	DANKOVCI	10115710	145	30
PUCONCI	11028047	DOLINA	10115752	197	166
PUCONCI	11028047	KUŠTANOVCI	10116155	176	107
PUCONCI	11028047	LEMERJE	10116171	290	231
PUCONCI	11028047	MAČKOVCI	10116236	222	130
PUCONCI	11028047	MOŠČANCI	10116333	279	109
PUCONCI	11028047	OTOVCI	10116457	217	5
PUCONCI	11028047	PEČAROVCI	10116473	434	268
PUCONCI	11028047	POZNAOVCI	10116538	184	142
PUCONCI	11028047	PREDANOVCI	10116546	184	173
PUCONCI	11028047	PROSEČKA VAS	10116554	128	57
PUCONCI	11028047	PUCONCI	10116589	628	606
PUCONCI	11028047	PUŽEVCI	10116597	180	145
PUCONCI	11028047	STRUKOVCI	10116775	149	140
PUCONCI	11028047	ŠALAMENCI	10116791	314	175
PUCONCI	11028047	VADARCI	10116872	357	190

**VODOVOD SISTEMA B d.o.o.**

Kopališka ulica 2, 9000 Murska Sobota
www.vodovod-b.si, +386(0)2 521-37-00

PIJMO DOBRO VODO!

OBČINA	MID OBČINE	IME NASELJA	MID NASELJA	ŠTEVILO PREBIVALCEV	ŠTEVILO UPORABIKOV*
PUCONCI	11028047	VANEČA	10116902	467	345
PUCONCI	11028047	ZENKOVCI	10116961	387	312
ROGAŠOVCI	11027318	NUSKOVA	10116422	295	154
ROGAŠOVCI	11027318	PERTOČA	10116481	463	21
ROGAŠOVCI	11027318	ROGAŠOVCI	10116651	258	105
ROGAŠOVCI	11027318	ROPOČA	10116660	227	66
ROGAŠOVCI	11027318	SERDICA	10116708	567	290
ROGAŠOVCI	11027318	SOTINA	10116732	372	76
ROGAŠOVCI	11027318	SVETI JURIJ	10115981	466	247
ROGAŠOVCI	11027318	VEČESLAVCI	10116929	380	281
ŠALOVCI	11026877	BUDINCI	10115655	113	98
ŠALOVCI	11026877	ČEPINCI	10115680	269	238
ŠALOVCI	11026877	DOLENCI	10115736	187	174
ŠALOVCI	11026877	DOMANJŠEVCI	10115795	284	258
ŠALOVCI	11026877	MARKOVCI	10116252	257	236
ŠALOVCI	11026877	ŠALOVCI	10116805	418	394
TIŠINA	11026613	BOREJCI	10115612	235	232
TIŠINA	11026613	GRADIŠČE	10115914	304	292
TIŠINA	11026613	MURSKI ČRNCI	10116376	443	436
TIŠINA	11026613	RANKOVCI	10116635	265	263
TIŠINA	11026613	TROPOVCI	10116864	507	490
TIŠINA	11026613	VANČA VAS	10116899	520	511
SKUPAJ				53621	45817

*Število uporabnikov = ŠTEVILO PREBIVALCEV, KI SE S PITNO VODO OSKRBUJEJO V OKVIRU JAVNE SLUŽBE



1.4 PREDPISI, KI DOLOČAJO NAČIN IZVAJANJA JAVNE SLUŽBE

1.4.1 PREDPISI O DOLOČITVI IZVAJALCA JAVNE SLUŽBE NA OBMOČJU OBČIN BELTINCI, CANKOVA, GORNJI PETROVCI, GRAD, HODOŠ, KUZMA, MORAVSKE TOPLICE, MURSKA SOBOTA, PUCONCI, ROGAŠOVCI, ŠALOVCI, TIŠINA

- 1) Odlok o ustanovitvi javnega podjetja Vodovod sistema B d.o.o. (Uradni list RS, št. 83/2012)
- 2) Odlok o gospodarskih javnih službah v Občini Beltinci, Uradni list Republike Slovenije (43/2012)
- 3) Odlok o gospodarskih javnih službah v Občini Cankova, Uradni list Republike Slovenije (86/2011)
- 4) Odlok o lokalnih gospodarskih javnih službah v Občini Gornji Petrovci, Uradni list Republike Slovenije (86/2011)
- 5) Odlok o spremembi Odloka o lokalnih gospodarskih javnih službah v Občini Gornji Petrovci, Uradni list Republike Slovenije (20/2017)
- 6) Odlok o gospodarskih javnih službah v Občini Grad, Uradni list Republike Slovenije (12/2000)
- 7) Odlok o spremembah in dopolnitvah Odloka o gospodarskih javnih službah v Občini Grad Uradni list Republike Slovenije (136/2006)
- 8) Odlok o gospodarskih javnih službah v Občini Hodoš, Uradni list Republike Slovenije (6/2000)
- 9) Odlok o gospodarskih javnih službah v Občini Kuzma, Uradni list Republike Slovenije (50/1996)
- 10) Odlok o gospodarskih javnih službah v Občini Moravske Toplice, Uradni list Republike Slovenije (29/1996)
- 11) Odlok o spremembi odloka o gospodarskih javnih službah v Občini Moravske Toplice, Uradni list Republike Slovenije (52/1997)
- 12) Odlok o spremembah in dopolnitvah Odloka o gospodarskih javnih službah v Občini Moravske Toplice, Uradni list Republike Slovenije (19/2007)
- 13) Odlok o lokalnih gospodarskih javnih službah v Mestni občini Murska Sobota Uradni list Republike Slovenije (39/2015)
- 14) Odlok o lokalnih gospodarskih javnih službah v Občini Puconci, Uradni list Republike Slovenije (18/2010)
- 15) Odlok o spremembah Odloka o lokalnih gospodarskih javnih službah v Občini Puconci, Uradni list Republike Slovenije (4/2011)
- 16) Odlok o lokalnih gospodarskih javnih službah v Občini Rogašovci, Uradni list Republike Slovenije (10/2009)
- 17) Odlok o spremembah in dopolnitvah Odloka o lokalnih gospodarskih javnih službah v Občini Rogašovci, Uradni list Republike Slovenije (34/2011)
- 18) Odlok o spremembah in dopolnitvah Odloka o lokalnih gospodarskih javnih službah v Občini Rogašovci, Uradni list Republike Slovenije (39/2015)
- 19) Odlok o lokalnih gospodarskih javnih službah v Občini Šalovci, Uradni list Republike Slovenije (9/2007)
- 20) Odlok o gospodarskih javnih službah v Občini Tišina in o izvajanju gospodarskih javnih služb (uradno prečiščeno besedilo) (OGJSOT – UPB1), Uradni list Republike Slovenije (100/2007)

1.4.2 PREDPIS O NAČINU IZVAJANJA JAVNE SLUŽBE NA OBMOČJU OBČIN BELTINCI, CANKOVA, GORNJI PETROVCI, GRAD, HODOŠ, KUZMA, MORAVSKE TOPLICE, MURSKA SOBOTA, PUCONCI, ROGAŠOVCI, ŠALOVCI, TIŠINA

- 1) Odlok o načinu opravljanja gospodarske javne službe oskrbe s pitno vodo na območju Občine Beltinci (Uradni list RS, št. 94/2011)
- 2) Odlok o načinu opravljanja gospodarske javne službe oskrbe s pitno vodo na območju Občine Cankova (Uradni list RS, št. 87/2011)



- 3) Odlok o spremembah in dopolnitvah Odloka o načinu opravljanja gospodarske javne službe oskrbe s pitno vodo na območju Občine Cankova (Uradni list RS, št. 32/2013)
- 4) Odlok o načinu opravljanja gospodarske javne službe oskrbe s pitno vodo na območju Občine Gornji Petrovci (Uradni list RS, št. 90/2011)
- 5) Odlok o načinu opravljanja gospodarske javne službe oskrbe s pitno vodo na območju Občine Grad (Uradni list RS, št. 86/2011)
- 6) Odlok o načinu opravljanja gospodarske javne službe oskrbe s pitno vodo na območju Občine Hodoš (Uradni list RS, št. 93/2011)
- 7) Odlok o načinu opravljanja gospodarske javne službe oskrbe s pitno vodo na območju Občine Kuzma (Uradni list RS, št. 90/2011)
- 8) Odlok o spremembah in dopolnitvah Odloka o načinu opravljanja gospodarske javne službe oskrbe s pitno vodo na območju Občine Kuzma (Uradni list RS, št. 29/2014)
- 9) Odlok o načinu opravljanja gospodarske javne službe oskrbe s pitno vodo na območju Občine Moravske Toplice (Uradni list RS, št. 90/2011)
- 10) Odlok o spremembah in dopolnitvah Odloka o načinu opravljanja obvezne gospodarske javne službe oskrbe s pitno vodo na območju Občine Moravske Toplice (Uradni list RS, št. 1/2013)
- 11) Odlok o načinu opravljanja lokalne gospodarske javne službe oskrbe s pitno vodo na območju Mestne občine Murska Sobota (Uradni list RS, št. 93/2015)
- 12) Odlok o načinu opravljanja gospodarske javne službe oskrbe s pitno vodo na območju Občine Puconci (Uradni list RS, št. 90/2011)
- 13) Odlok o spremembah in dopolnitvah Odloka o načinu opravljanja gospodarske javne službe oskrbe s pitno vodo na območju Občine Puconci (Uradni list RS, št. 57/2013)
- 14) Odlok o oskrbi s pitno vodo v Občini Rogašovci (Uradni list RS, št. 53/2009)
- 15) Odlok o spremembah in dopolnitvah Odloka o oskrbi s pitno vodo v Občini Rogašovci (Uradni list RS, št. 72/2011)
- 16) Odlok o spremembah in dopolnitvah Odloka o oskrbi s pitno vodo v Občini Rogašovci (Uradni list RS, št. 90/2011)
- 17) Odlok o spremembah in dopolnitvah Odloka o oskrbi s pitno vodo v Občini Rogašovci (Uradni list RS, št. 39/2015)
- 18) Odlok o načinu opravljanja gospodarske javne službe oskrbe s pitno vodo na območju Občine Šalovci (Uradni list RS, št. 92/2011)
- 19) Odlok o načinu opravljanja gospodarske javne službe oskrbe s pitno vodo na območju Občine Tišina (Uradni list RS, št. 94/2011)
- 20) Odlok o spremembah in dopolnitvah Odloka o načinu opravljanja gospodarske javne službe oskrbe s pitno vodo na območju Občine Tišina (Uradni list RS, št. 41/2015)

1.4.3 DRUGI PREDPISI, KI DOLOČAJO IZVAJANJE JAVNE SLUŽBE OSKRBE S PITNO VODO

- 1) Uredba o oskrbi s pitno vodo (Uradni list RS, št. 88/12)
- 2) Pravilnik o oskrbi s pitno vodo (Uradni list RS, št. 35/06, 41/08, 28/11 in 88/12)
- 3) Pravilnika o pitni vodi (Uradni list RS št. 19/04, 35/04, 26/06, 92/06, 25/09)



2 PODATKI O INFRASTRUKTURI IN OSNOVNIH SREDSTVIH

2.1 VODOVODNI SISTEMI PO OBČINAH IN NASELJIH

OBČINA	MID OBČINE	IME NASELJA	MID NASELJA	VODOVODNI SISTEM	ID VODOVODNEGA SISTEMA
BELTINCI	11026524	BELTINCI	10115531	HRAŠČICE	1902
BELTINCI	11026524	BRATONCI	10115639	HRAŠČICE	1902
BELTINCI	11026524	DOKLEŽOVJE	10115728	DOKLEŽOVJE	1908
BELTINCI	11026524	GANČANI	10115833	HRAŠČICE	1902
BELTINCI	11026524	IŽAKOVCI	10115973	HRAŠČICE	1902
BELTINCI	11026524	LIPA	10116180	HRAŠČICE	1902
BELTINCI	11026524	LIPOVCI	10116198	HRAŠČICE	1902
BELTINCI	11026524	MELINCI	10116309	HRAŠČICE	1902
CANKOVA	21427675	CANKOVA	10115671	SISTEM B	1862
CANKOVA	21427675	DOMAJINCI	10115787	SISTEM B	1862
CANKOVA	21427675	GORNJI ČRNCI	10115876	SISTEM B	1862
CANKOVA	21427675	KOROVCI	10116007	SISTEM B	1862
CANKOVA	21427675	KRAŠČI	10116058	SISTEM B	1862
CANKOVA	21427675	SKAKOVCI	10116716	SISTEM B	1862
CANKOVA	21427675	TOPOLOVCI	10116848	SISTEM B	1862
GORNJI PETROVCI	11026842	ADRIJANCI	10115507	SISTEM B	1862
GORNJI PETROVCI	11026842	BOREČA	10115604	SISTEM B	1862
GORNJI PETROVCI	11026842	GORNJI PETROVCI	10115884	SISTEM B	1862
GORNJI PETROVCI	11026842	KOŠAROVCI	10116015	SISTEM B	1862
GORNJI PETROVCI	11026842	KRIŽEVCI	10116066	SISTEM B	1862
GORNJI PETROVCI	11026842	KUKEČ	10116139	SISTEM B	1862
GORNJI PETROVCI	11026842	LUCOVA	10116210	SISTEM B	1862
GORNJI PETROVCI	11026842	MARTINJE	10116279	SISTEM B	1862
GORNJI PETROVCI	11026842	NERADNOVCI	10116406	SISTEM B	1862
GORNJI PETROVCI	11026842	PANOVCI	10116465	SISTEM B	1862

**VODOVOD SISTEMA B d.o.o.**

Kopališka ulica 2, 9000 Murska Sobota
www.vodovod-b.si, +386(0)2 521-37-00

PIJMO DOBRO VODO!

OBČINA	MID OBČINE	IME NASELJA	MID NASELJA	VODOVODNI SISTEM	ID VODOVODNEGA SISTEMA
GORNJI PETROVCI	11026842	PESKOVCI	10116490	SISTEM B	1862
GORNJI PETROVCI	11026842	STANJEVCI	10116767	SISTEM B	1862
GORNJI PETROVCI	11026842	ŠULINCI	10116813	SISTEM B	1862
GORNJI PETROVCI	11026842	ŽENAVLJE	10116970	SISTEM B	1862
GRAD	21427730	DOLJNI SLAVEČI	10115779	SISTEM B	1862
GRAD	21427730	GRAD	10115906	SISTEM B	1862
GRAD	21427730	KOVAČEVCI	10116023	SISTEM B	1862
GRAD	21427730	KRUPLIVNIK	10116112	SISTEM B	1862
GRAD	21427730	MOTOVILCI	10116341	SISTEM B	1862
GRAD	21427730	RADOVCI	10116619	SISTEM B	1862
GRAD	21427730	VIDONCI	10116945	SISTEM B	1862
HODOŠ	21427764	HODOŠ	10115922	HODOŠ	1907
HODOŠ	21427764	KRPLIVNIK	10116104	HODOŠ	1907
KUZMA	11027806	DOLIČ	10115744	SISTEM B	1862
KUZMA	11027806	GORNJI SLAVEČI	10115892	SISTEM B	1862
KUZMA	11027806	KUZMA	10116163	SISTEM B	1862
KUZMA	11027806	MATJAŠEVCI	10116295	SISTEM B	1862
MORAVSKE TOPLICE	11027130	ANDREJCI	10115515	SISTEM B	1862
MORAVSKE TOPLICE	11027130	BERKOVCI	10115540	SISTEM B	1862
MORAVSKE TOPLICE	11027130	BOGOJINA	10115574	SISTEM B	1862
MORAVSKE TOPLICE	11027130	ČIKEČKA VAS	10115701	SISTEM B	1862
MORAVSKE TOPLICE	11027130	FOKOVCI	10115825	SISTEM B	1862
MORAVSKE TOPLICE	11027130	IVANCI	10115949	SISTEM B	1862
MORAVSKE TOPLICE	11027130	IVANJŠEVCI	10115957	SISTEM B	1862
MORAVSKE TOPLICE	11027130	IVANOVCI	10115965	SISTEM B	1862
MORAVSKE TOPLICE	11027130	KRNCI	10116074	SISTEM B	1862
MORAVSKE TOPLICE	11027130	LUKAČEVCI	10116228	SISTEM B	1862

**VODOVOD SISTEMA B d.o.o.**

Kopališka ulica 2, 9000 Murska Sobota
www.vodovod-b.si, +386(0)2 521-37-00

PIJMO DOBRO VODO!

OBČINA	MID OBČINE	IME NASELJA	MID NASELJA	VODOVODNI SISTEM	ID VODOVODNEGA SISTEMA
MORAVSKE TOPLICE	11027130	MARTJANCI	10116287	SISTEM B	1862
MORAVSKE TOPLICE	11027130	MLAJTINCI	10116317	SISTEM B	1862
MORAVSKE TOPLICE	11027130	MORAVSKE TOPLICE	10116325	SISTEM B	1862
MORAVSKE TOPLICE	11027130	MOTVARJEVCI	10116350	SISTEM B	1862
MORAVSKE TOPLICE	11027130	NORŠINCI	10116414	SISTEM B	1862
MORAVSKE TOPLICE	11027130	PORDAŠINCI	10116520	SISTEM B	1862
MORAVSKE TOPLICE	11027130	PROSENJAKOVCI	10116562	SISTEM B	1862
MORAVSKE TOPLICE	11027130	RATKOVCI	10116643	SISTEM B	1862
MORAVSKE TOPLICE	11027130	SEBEBORCI	10116686	SISTEM B	1862
MORAVSKE TOPLICE	11027130	SELO	10116694	SISTEM B	1862
MORAVSKE TOPLICE	11027130	SREDIŠČE	10116759	SISTEM B	1862
MORAVSKE TOPLICE	11027130	SUHI VRH	10116783	SISTEM B	1862
MORAVSKE TOPLICE	11027130	TEŠANOVCI	10116821	SISTEM B	1862
MORAVSKE TOPLICE	11027130	VUČJA GOMILA	10116953	SISTEM B	1862
MURSKA SOBOTA	11027148	BAKOVCI	10115523	SISTEM B	1862
MURSKA SOBOTA	11027148	ČERNELAVCI	10115698	SISTEM B	1862
MURSKA SOBOTA	11027148	KROG	10116082	SISTEM B	1862
MURSKA SOBOTA	11027148	KUPŠINCI	10116147	SISTEM B	1862
MURSKA SOBOTA	11027148	MARKIŠAVCI	10116244	SISTEM B	1862
MURSKA SOBOTA	11027148	MURSKA SOBOTA	10116368	SISTEM B	1862
MURSKA SOBOTA	11027148	NEMČAVCI	10116392	SISTEM B	1862
MURSKA SOBOTA	11027148	POLANA	10116511	SISTEM B	1862
MURSKA SOBOTA	11027148	PUŠČA	19466779	SISTEM B	1862
MURSKA SOBOTA	11027148	RAKIČAN	10116627	SISTEM B	1862

**VODOVOD SISTEMA B d.o.o.**

Kopališka ulica 2, 9000 Murska Sobota
www.vodovod-b.si, +386(0)2 521-37-00

PIJMO DOBRO VODO!

OBČINA	MID OBČINE	IME NASELJA	MID NASELJA	VODOVODNI SISTEM	ID VODOVODNEGA SISTEMA
MURSKA SOBOTA	11027148	SATAHOVCI	10116678	SISTEM B	1862
MURSKA SOBOTA	11027148	VEŠČICA	10116937	SISTEM B	1862
PUCONCI	11028047	BEZNOVCI	10115558	SISTEM B	1862
PUCONCI	11028047	BODONCI	10115566	SISTEM B	1862
PUCONCI	11028047	BOKRAČI	10115582	SISTEM B	1862
PUCONCI	11028047	BREZOVCI	10115647	SISTEM B	1862
PUCONCI	11028047	DANKOVCI	10115710	SISTEM B	1862
PUCONCI	11028047	DOLINA	10115752	SISTEM B	1862
PUCONCI	11028047	KUŠTANOVCI	10116155	SISTEM B	1862
PUCONCI	11028047	LEMERJE	10116171	SISTEM B	1862
PUCONCI	11028047	MAČKOVCI	10116236	SISTEM B	1862
PUCONCI	11028047	MOŠČANCI	10116333	SISTEM B	1862
PUCONCI	11028047	OTOVCI	10116457	SISTEM B	1862
PUCONCI	11028047	PEČAROVCI	10116473	SISTEM B	1862
PUCONCI	11028047	POZNANOVCI	10116538	SISTEM B	1862
PUCONCI	11028047	PREDANOVCI	10116546	SISTEM B	1862
PUCONCI	11028047	PROSEČKA VAS	10116554	SISTEM B	1862
PUCONCI	11028047	PUCONCI	10116589	SISTEM B	1862
PUCONCI	11028047	PUŽEVCI	10116597	SISTEM B	1862
PUCONCI	11028047	STRUKOVCI	10116775	SISTEM B	1862
PUCONCI	11028047	ŠALAMENCI	10116791	SISTEM B	1862
PUCONCI	11028047	VADARCI	10116872	SISTEM B	1862
PUCONCI	11028047	VANEČA	10116902	SISTEM B	1862
PUCONCI	11028047	ZENKOVCI	10116961	SISTEM B	1862
ROGAŠOVCI	11027318	NUSKOVA	10116422	GOŠČE	1904
ROGAŠOVCI	11027318	PERTOČA	10116481	SISTEM B	1862
ROGAŠOVCI	11027318	ROGAŠOVCI	10116651	SISTEM B	1862
ROGAŠOVCI	11027318	ROPOČA	10116660	MARIČEVA GRABA	1903
ROGAŠOVCI	11027318	SERDICA	10116708	GOŠČE	1904

**VODOVOD SISTEMA B d.o.o.**

Kopališka ulica 2, 9000 Murska Sobota
www.vodovod-b.si, +386(0)2 521-37-00

PIJMO DOBRO VODO!

OBČINA	MID OBČINE	IME NASELJA	MID NASELJA	VODOVODNI SISTEM	ID VODOVODNEGA SISTEMA
ROGAŠOVCI	11027318	SOTINA	10116732	GOŠČE	1904
ROGAŠOVCI	11027318	SVETI JURIJ	10115981	SISTEM B	1862
ROGAŠOVCI	11027318	VEČESLAVCI	10116929	MARIČEVA GRABA	1903
ŠALOVCI	11026877	BUDINCI	10115655	DOMANJŠEVCI	1905
ŠALOVCI	11026877	ČEPINCI	10115680	ČEPINCI	1906
ŠALOVCI	11026877	DOLENCI	10115736	DOMANJŠEVCI	1905
ŠALOVCI	11026877	DOMANJŠEVCI	10115795	DOMANJŠEVCI	1905
ŠALOVCI	11026877	MARKOVCI	10116252	ČEPINCI	1906
ŠALOVCI	11026877	ŠALOVCI	10116805	DOMANJŠEVCI	1905
TIŠINA	11026613	BOREJCI	10115612	SISTEM B	1862
TIŠINA	11026613	GRADIŠČE	10115914	SISTEM B	1862
TIŠINA	11026613	MURSKI ČRNCI	10116376	SISTEM B	1862
TIŠINA	11026613	RANKOVCI	10116635	SISTEM B	1862
TIŠINA	11026613	TROPOVCI	10116864	SISTEM B	1862
TIŠINA	11026613	VANČA VAS	10116899	SISTEM B	1862



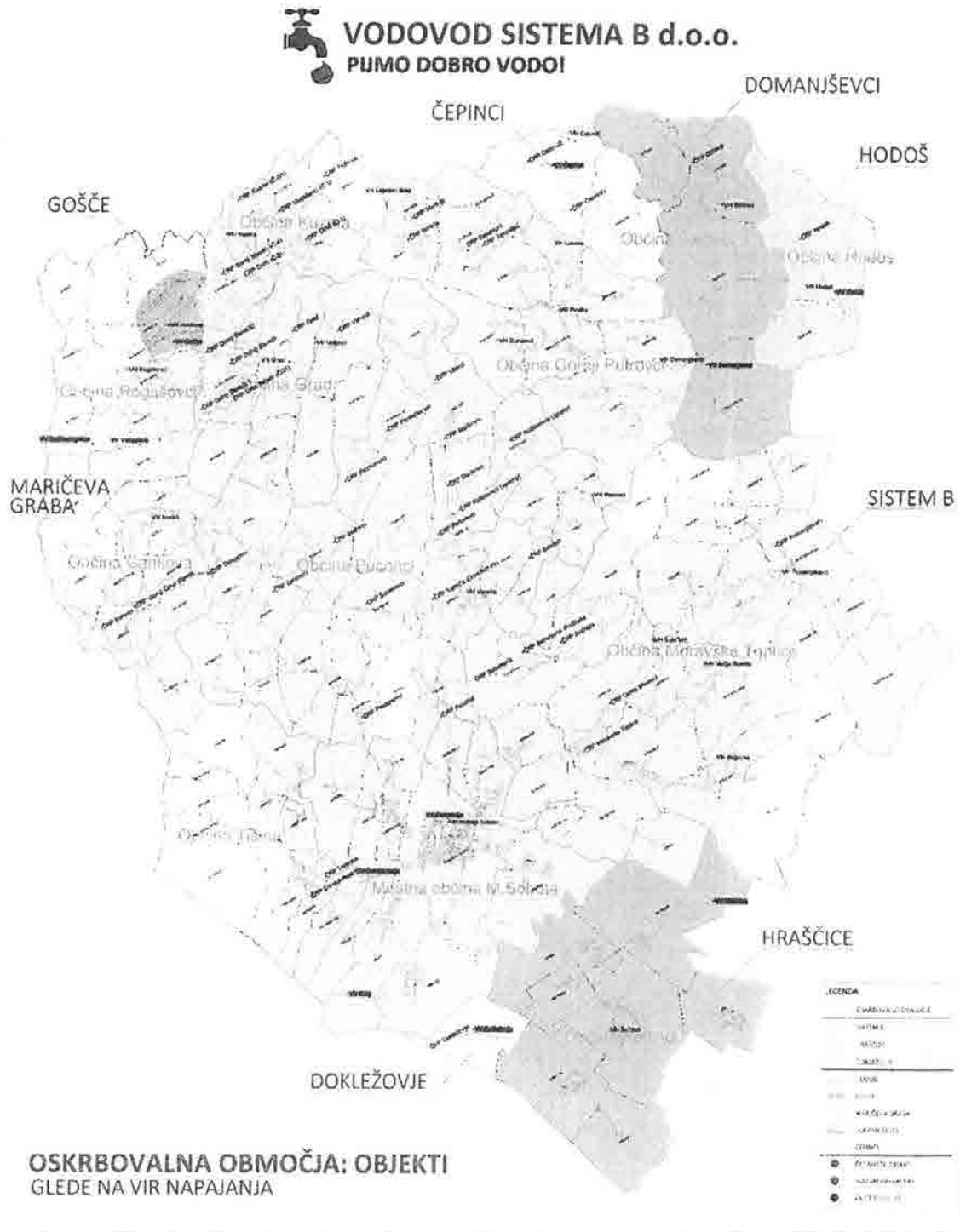
VODOVOD SISTEMA B d.o.o.

Kopališka ulica 2, 9000 Murska Sobota

www.vodovod-b.si, +386(0)2 521-37-00

PIJMO DOBRO VODO!

2.1.1 VODOVODNI SISTEMI - OSKRBOVALNA OBMOČJA





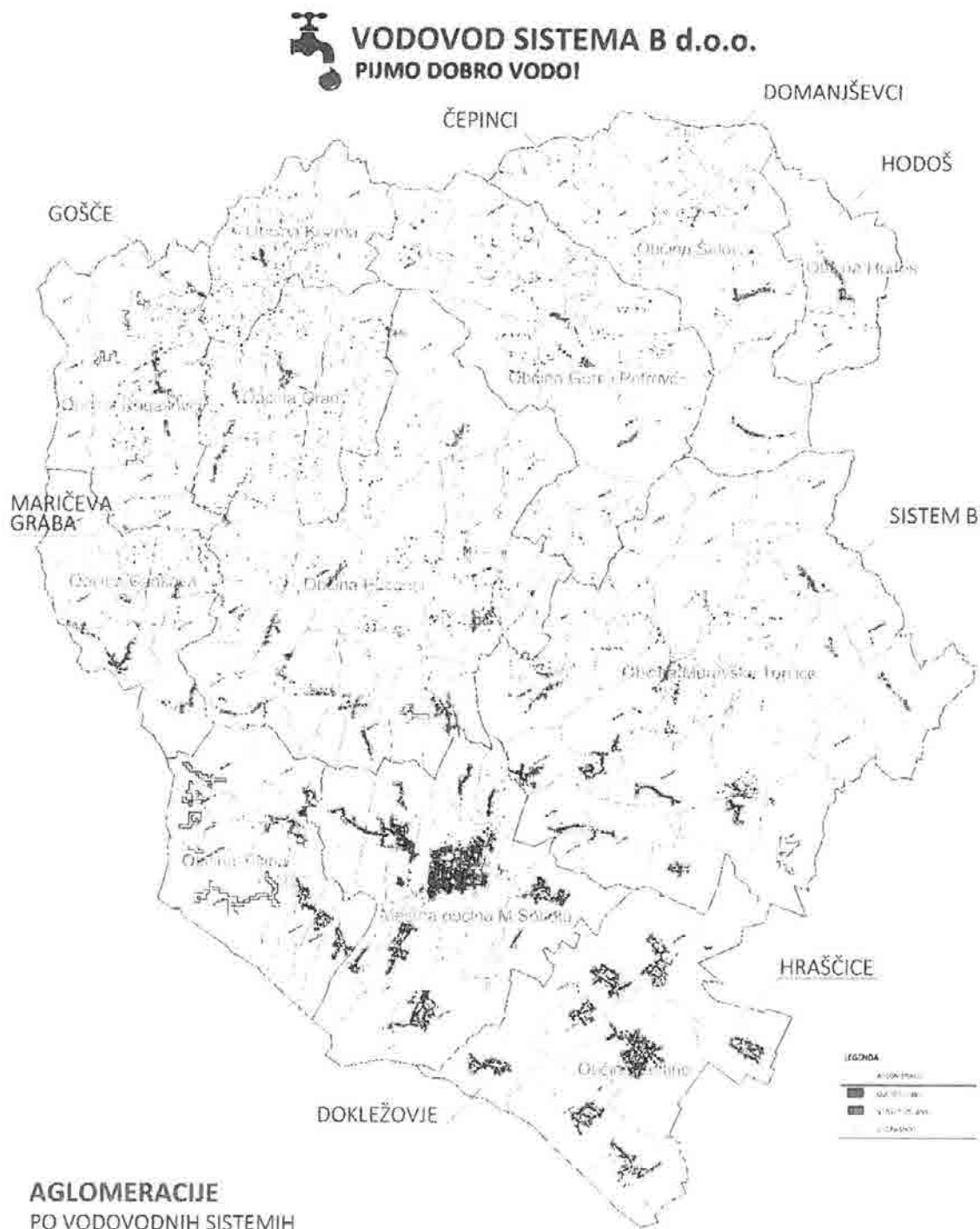
VODOVOD SISTEMA B d.o.o.

Kopališka ulica 2, 9000 Murska Sobota

www.vodovod-b.si, +386(0)2 521-37-00

PIJMO DOBRO VODO!

2.1.2 AGLOMERACIJE NA CELOTNEM OBMOČJU - VODOVOD SISTEMA B





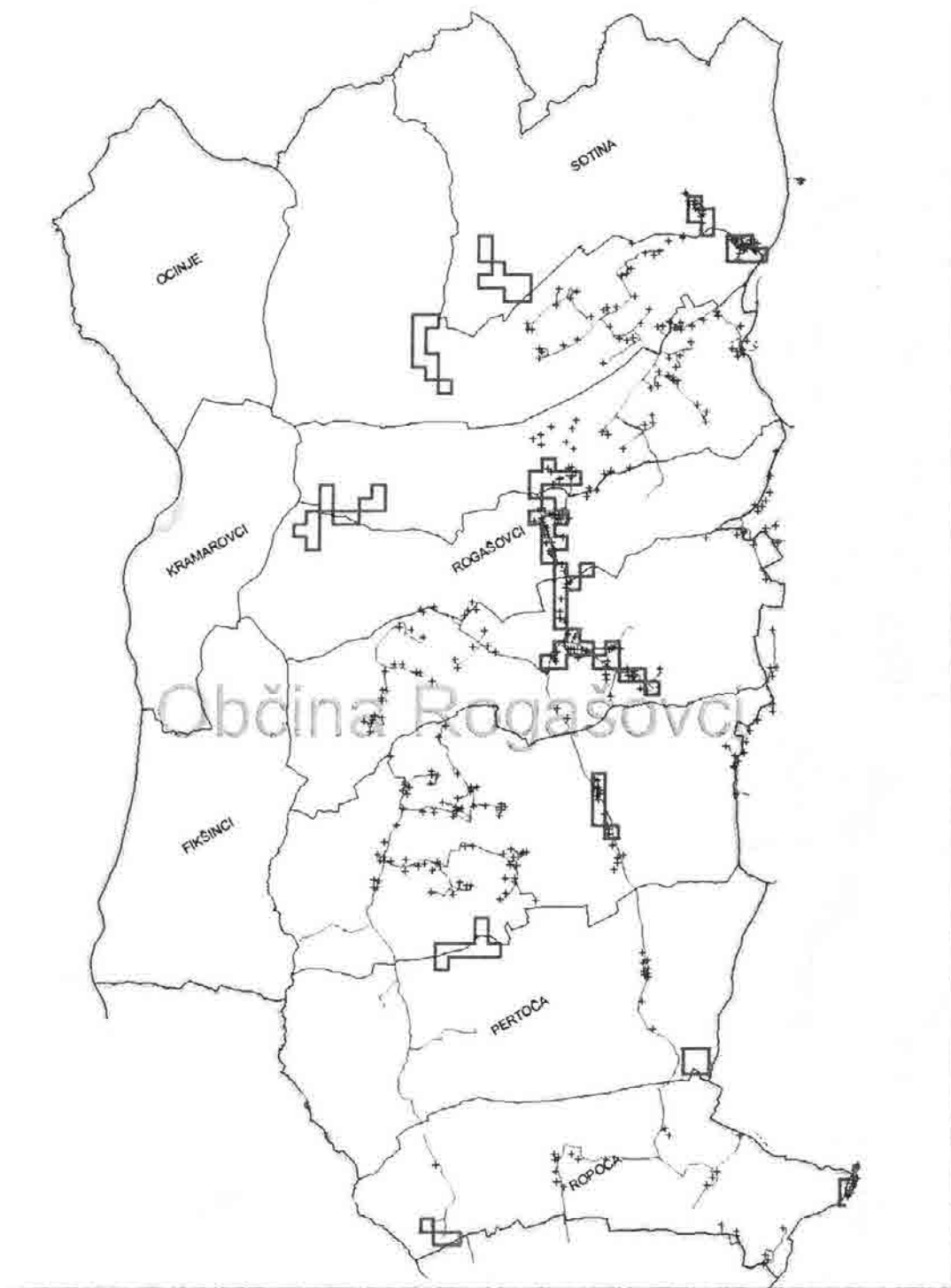
VODOVOD SISTEMA B d.o.o.

Kopališka ulica 2, 9000 Murska Sobota

www.vodovod-b.si, +386(0)2 521-37-00

PIJMO DOBRO VODO!

2.1.3 AGLOMERACIJE V OBČINI



LEGENDA:



Oskrbovane aglomeracije



Neoskrbovane aglomeracije

**2.1.4 AGLOMERACIJE PO OBČINAH**

OBČINA	ID OBČINE	VODOVODNI SISTEM	ID VS	AGLOMERACIJA	ID AGLOMERACIJE
BELTINCI	2	DOKLEŽOVJE	1908	DOKLEŽOVJE	9622
BELTINCI	2	HRAŠČICE	1902	IŽAKOVCI	9628
BELTINCI	2	HRAŠČICE	1902	MELINCI	9634
BELTINCI	2	HRAŠČICE	1902	BRATONCI	9626
BELTINCI	2	HRAŠČICE	1902	BRATONCI	9633
BELTINCI	2	HRAŠČICE	1902	LIPOVCI	9631
BELTINCI	2	HRAŠČICE	1902	GANČANI	9635
BELTINCI	2	HRAŠČICE	1902	GANČANI	9637
BELTINCI	2	HRAŠČICE	1902	LIPA	9639
CANKOVA	152	SISTEM B	1862	KOROVCI	15810
CANKOVA	152	SISTEM B	1862	CANKOVA	15844
CANKOVA	152	SISTEM B	1862	KRAŠČI	15856
CANKOVA	152	SISTEM B	1862	DOMAJINCI	15891
CANKOVA	152	SISTEM B	1862	SKAKOVCI	15905
GORNJI PETROVCI	31	SISTEM B	1862	GORNJI PETROVCI	16258
GORNJI PETROVCI	31	SISTEM B	1862	ŠULINCI	16244
GORNJI PETROVCI	31	SISTEM B	1862	KRIŽEVCI	16296
GRAD	158	SISTEM B	1862	MOTOVILCI	15926
GRAD	158	SISTEM B	1862	MOTOVILCI	15939
GRAD	158	SISTEM B	1862	DOLNJI SLAVEČI	15948
GRAD	158	SISTEM B	1862	GRAD	15991
HODOŠ	161	HODOŠ	1907	HODOŠ	16365
KUZMA	56	SISTEM B	1862	KUZMA	15983
KUZMA	56	SISTEM B	1862	DOLIČ	16075
MORAVSKE TOPLICE	78	SISTEM B	1862	NEMČAVCI	13090
MORAVSKE TOPLICE	78	SISTEM B	1862	SEBEBORCI	13092
MORAVSKE TOPLICE	78	SISTEM B	1862	SEBEBORCI	13094
MORAVSKE TOPLICE	78	SISTEM B	1862	MORAVSKE TOPLICE	13115

**VODOVOD SISTEMA B d.o.o.**

Kopališka ulica 2, 9000 Murska Sobota
www.vodovod-b.si, +386(0)2 521-37-00

PIJMO DOBRO VODO!

OBČINA	ID OBČINE	VODOVODNI SISTEM	ID VS	AGLOMERACIJA	ID AGLOMERACIJE
MORAVSKE TOPLICE	78	SISTEM B	1862	MORAVSKE TOPLICE	13131
MORAVSKE TOPLICE	78	SISTEM B	1862	TEŠANOVCI	13135
MORAVSKE TOPLICE	78	SISTEM B	1862	IVANCI	13140
MORAVSKE TOPLICE	78	SISTEM B	1862	SELO	13144
MORAVSKE TOPLICE	78	SISTEM B	1862	VUČJA GOMILA	13158
MORAVSKE TOPLICE	78	SISTEM B	1862	VUČJA GOMILA	13166
MORAVSKE TOPLICE	78	SISTEM B	1862	MOTVARJEVCI	13182
MORAVSKE TOPLICE	78	SISTEM B	1862	ČIKEČKA VAS	13186
MORAVSKE TOPLICE	78	SISTEM B	1862	PROSENJAKOVCI	13188
MURSKA SOBOTA	80	SISTEM B	1862	SATAHOVCI	13068
MURSKA SOBOTA	80	SISTEM B	1862	ČERNELAVCI	13069
MURSKA SOBOTA	80	SISTEM B	1862	POLANA	13070
MURSKA SOBOTA	80	SISTEM B	1862	KROG	13072
MURSKA SOBOTA	80	SISTEM B	1862	VEŠČICA	13073
MURSKA SOBOTA	80	SISTEM B	1862	KROG	13074
MURSKA SOBOTA	80	SISTEM B	1862	MARKIŠAVCI	13077
MURSKA SOBOTA	80	SISTEM B	1862	MURSKA SOBOTA	13080
MURSKA SOBOTA	80	SISTEM B	1862	NEMČAVCI	13082
MURSKA SOBOTA	80	SISTEM B	1862	RAKIČAN	13086
MURSKA SOBOTA	80	SISTEM B	1862	RAKIČAN	13097
PUCONCI	97	SISTEM B	1862	STRUKOVCI	15933
PUCONCI	97	SISTEM B	1862	BEZNOVCI	15938
PUCONCI	97	SISTEM B	1862	VADARCI	15942
PUCONCI	97	SISTEM B	1862	PUŽEVCI	15975
PUCONCI	97	SISTEM B	1862	ZENKOVCI	15976
PUCONCI	97	SISTEM B	1862	ZENKOVCI	16013

**VODOVOD SISTEMA B d.o.o.**

Kopališka ulica 2, 9000 Murska Sobota
www.vodovod-b.si, +386(0)2 521-37-00

PIJMO DOBRO VODO!

OBČINA	ID OBČINE	VODOVODNI SISTEM	ID VS	AGLOMERACIJA	ID AGLOMERACIJE
PUCONCI	97	SISTEM B	1862	ZENKOVCI	16018
PUCONCI	97	SISTEM B	1862	LEMERJE	16037
PUCONCI	97	SISTEM B	1862	BODONCI	16058
PUCONCI	97	SISTEM B	1862	BREZOVCI	16077
PUCONCI	97	SISTEM B	1862	PREDANOVCI	16102
PUCONCI	97	SISTEM B	1862	VIDONCI	16113
PUCONCI	97	SISTEM B	1862	ŠALAMENCI	16120
PUCONCI	97	SISTEM B	1862	PUCONCI	16148
PUCONCI	97	SISTEM B	1862	MAČKOVCI	16160
PUCONCI	97	SISTEM B	1862	MOŠČANCI	16171
PUCONCI	97	SISTEM B	1862	VANEČA	16177
PUCONCI	97	SISTEM B	1862	DOLINA	16226
ROGAŠOVCI	105	GOŠČE	1904	SOTINA	15908
ROGAŠOVCI	105	GOŠČE	1904	SOTINA	15914
ROGAŠOVCI	105	GOŠČE	1904	SVETI JURIJ	15879
ROGAŠOVCI	105	SISTEM B	1862	SVETI JURIJ	15879
ROGAŠOVCI	105	SISTEM B	1862	VEČESLAVCI	15893
ROGAŠOVCI	105	SISTEM B	1862	ROPOČA	15900
ROGAŠOVCI	105	MARIČEVA GRABA	1903	ROPOČA	15858
ROGAŠOVCI	105	MARIČEVA GRABA	1903	VEČESLAVCI	15855
ŠALOVCI	33	DOMANJŠEVCI	1905	ŠALOVCI	16338
ŠALOVCI	33	DOMANJŠEVCI	1905	ŠALOVCI	16351
ŠALOVCI	33	DOMANJŠEVCI	1905	DOMANJŠEVCI	16349
TIŠINA	10	SISTEM B	1862	VANČA VAS	13059
TIŠINA	10	SISTEM B	1862	TROPOVCI	13061
TIŠINA	10	SISTEM B	1862	MURSKI ČRNCI	13065
TIŠINA	10	SISTEM B	1862	KUPŠINCI	13062



VODOVOD SISTEMA B d.o.o.

Kopališka ulica 2, 9000 Murska Sobota

www.vodovod-b.si, +386(0)2 521-37-00

PIJMO DOBRO VODO!

2.1.5 VODOVODNI SISTEM B



VODOVODNI SISTEM B: OBJEKTI
PREGLEDNA KARTA

**VODOVOD SISTEMA B d.o.o.**

Kopališka ulica 2, 9000 Murska Sobota

www.vodovod-b.si, +386(0)2 521-37-00

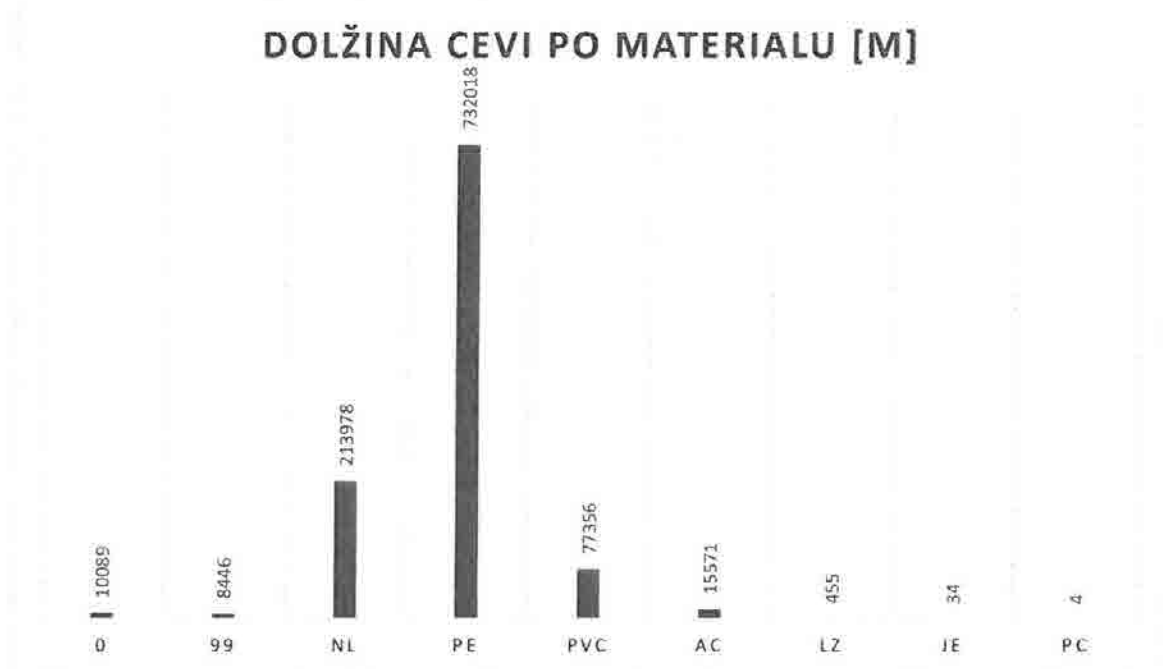
PIJMO DOBRO VODO!

2.1.6 DOLŽINA CEVOVODOV PO OBČINAH

OBČINA/VOD. SIST.	0	99	NL	PE	PVC	AC	LZ	JE	PC	Skupna vsota
BELTINCI	0	6528	6233	99521		3933				116216
DOKLEŽOVJE				13745						13745
HRAŠČICE	0	6528	6233	85776		3933				102471
CANKOVA			16653	22677	3883					43213
SISTEM B			16653	22677	3883					43213
GORNJI PETROVCI	0		17710	77559	20823					116093
SISTEM B	0		17710	77559	20823					116093
GRAD	10014		955	64965						75933
SISTEM B	10014		955	64965						75933
HODOŠ	1			12236	3654					15890
HODOŠ	1			12236	3654					15890
KUZMA	0		12029	33330						45359
SISTEM B	0		9185	33330						42515
MORAVSKE TOPLICE	0		18189	117676	14990		455			151311
SISTEM B	0		18189	117676	14990		455			151311
MURSKA SOBOTA	55		55169	75932	13791	10527			4	155479
SISTEM B	55		55169	75932	13791	10527			4	155479
PUCONCI	1		68188	104245	9516	1111				183061
SISTEM B	1		68188	104245	9516	1111				183061
ROGAŠOVCI			8478	30210						38688
SISTEM B			8478	4487						12964
GOŠČE				13681						13681
MARIČEVA GRABA				12043						12043
ŠALOVCI	17		32	75924	10699					86673
ČEPINCI	17			33826						33843
DOMANJŠEVCI			32	42098	10699					52830
TIŠINA	0	1917	10342	17743				34		30037
SISTEM B	0	1917	10342	17743				34		30037
Skupna vsota	10089	8446	213978	732018	77356	15571	455	34	4	1057952



2.1.7 DOLŽINA CEVOVODOV PO MATERIALU – SISTEM B



2.1.8 DOLŽINA CEVI PO LETU VGRADNJE – SISTEM B



**VODOVOD SISTEMA B d.o.o.**

Kopališka ulica 2, 9000 Murska Sobota

www.vodovod-b.si, +386(0)2 521-37-00

PIJMO DOBRO VODO!

2.1.9 HIDRANTI – SISTEM B

OBČINA	NADZEMNI HIDRANTI	PODZEMNI HIDRANTI	PODZEMNI TELESKOPSKI HIDRANTI	SKUPAJ
BELTINCI	/	/	/	164*
CANKOVA	/	/	/	36*
GORNJI PETROVCI	/	/	/	108*
GRAD	56	0	0	56
HODOŠ	/	/	/	17*
KUZMA	28	0	0	28
MORAVSKE TOPLICE	/	/	/	171*
MURSKA SOBOTA	/	/	/	653*
PUCONCI	/	/	/	231*
ROGAŠOVCI	/	/	/	42*
ŠALOVCI	/	/	/	68*
TIŠINA	/	/	/	20*
SKUPAJ	/	/	/	1594*

* opombe, podatki iz leta 2015, novih podatkov o pregledu in št. hidrantov v letu 2017 še nismo prejeli

2.1.10 VODOHRANI – SISTEM B

VODOVODNI SISTEM	ŠTEVILO VODOHRANOV	SKUPNA KAPACITETA VODOHRANOV [m ³]
SISTEM B	15	3478
HRAŠČICE	1	414
DOMANJŠEVCI	2	155
ČEPINCI	1	150
HODOŠ	1	150
GOŠČE	1	50
MARIČEVA GRABA	1	50
SKUPNA VSOTA	22	4447

**2.1.11 VODOHRANI PO OBČINAH**

OBČINA	VODOHRAN	VODOVODNI SISTEM	KAPACITETA [m³]
BELTINCI	VH BELTINCI	HRAŠČICE	414,0
CANKOVA	VH KRAŠČI	SISTEM B	500,0
GORNJI PETROVCI	VH LUCOVA	SISTEM B	70,0
GORNJI PETROVCI	VH PANOVCI	SISTEM B	150,0
GORNJI PETROVCI	VH PINDŽA	SISTEM B	130,0
GORNJI PETROVCI	VH STANJEVCI	SISTEM B	70,0
GRAD	VH GRAD	SISTEM B	94,0
GRAD	VH VIDONCI	SISTEM B	94,0
HODOŠ	VH HODOŠ	HODOŠ	150,0
KUZMA	VH LEPOŠEV BREG	0	133,0
KUZMA	VH KUZMA	SISTEM B	150,0
MORAVSKE TOPLICE	VH BOGOJINA	SISTEM B	500,0
MORAVSKE TOPLICE	VH PROSENJAKOVCI	SISTEM B	170,0
MORAVSKE TOPLICE	VH SUHI VRH	SISTEM B	150,0
MORAVSKE TOPLICE	VH VUČJA GOMILA	SISTEM B	50,0
MURSKA SOBOTA	VH MURSKA SOBOTA	SISTEM B	600,0
PUCONCI	VH VANEČA	SISTEM B	550,0
ROGAŠOVCI	VH NUSKOVA	GOŠČE	50,0
ROGAŠOVCI	VH VEČESLAVCI	MARIČEVA GRABA	50,0
ROGAŠOVCI	VH ROGAŠOVCI	SISTEM B	200,0
ŠALOVCI	VH DOLENCI	DOMANJŠEVCI	50,0
ŠALOVCI	VH DOMANJŠEVCI	DOMANJŠEVCI	105,0
ŠALOVCI	VH ČEPINCI	ČEPINCI	150,0

**VODOVOD SISTEMA B d.o.o.**

Kopališka ulica 2, 9000 Murska Sobota
www.vodovod-b.si, +386(0)2 521-37-00

PIJMO DOBRO VODO!

2.1.12 PREČRPALIŠČA

Za zagotavljanje kvalitetne vodooskrbe, na oddaljenih in višje ležečih območjih (Goričko), je bilo v različnih časovnih obdobjih zgrajenih več črpališč in prečrpališč različnih kapacitet, z napravami za dvigovanje tlaka v sistemu.

VODOVODNI SISTEM	ŠT. NAMEŠČENIH ČRPALK	SKUPNA MOČ NAMEŠČENIH ČRPALK [KW]
SISTEM B	152	794,1
DOMANJŠEVCI	9	45
MARIČEVA GRABA	5	28,5
ČEPINCI	9	25,8
HODOŠ	5	24,5
DOKLEŽOVJE	3	12
GOŠČE	4	10,4
SKUPNA VSOTA	187	940,3

2.1.13 PREČRPALIŠČA PO OBČINAH

OBČINA	PREČRPALIŠČE	VODOVODNI SISTEM	ŠT. NAMEŠČENIH ČRPALK	SKUPNA MOČ NAMEŠČENIH ČRPALK [KW]
BELTINCI	ČRP DOKLEŽOVJE	DOKLEŽOVJE	3	12,0
CANKOVA	ČRP DOMAJINCI	SISTEM B	2	8,0
CANKOVA	ČRP VH-KRAŠČI-ROGAŠOVCI	SISTEM B	3	12,6
CANKOVA	ČRP VH-KRAŠČI-KRAŠČI	SISTEM B	3	33,0
CANKOVA	ČRP GORNJI ČRNCI (ROMI)	SISTEM B	2	4,4
CANKOVA	ČRP KOROVCI	SISTEM B	2	8,0
GORNJI PETROVCI	ČRP BOREČA	SISTEM B	1	5,5
GORNJI PETROVCI	ČRP VH-LUCOVA	SISTEM B	3	16,5
GORNJI PETROVCI	ČRP MARTINJE	SISTEM B	3	10,2
GORNJI PETROVCI	ČRP VH-PANOVCI	SISTEM B	3	12,0
GORNJI PETROVCI	ČRP VH-PINDŽA	SISTEM B	3	12,0

**VODOVOD SISTEMA B d.o.o.**

Kopališka ulica 2, 9000 Murska Sobota
www.vodovod-b.si, +386(0)2 521-37-00

PIJMO DOBRO VODO!

OBČINA	PREČRPALIŠČE	VODOVODNI SISTEM	ŠT. NAMEŠČENIH ČRPALK	SKUPNA MOČ NAMEŠČENIH ČRPALK [KW]
GORNJI PETROVCI	ČRP VH-STANJEVCI	SISTEM B	3	33,0
GORNJI PETROVCI	ČRP ŽENAVLJE1	SISTEM B	3	11,7
GORNJI PETROVCI	ČRP ŽENAVLJE2	SISTEM B	3	7,8
GRAD	ČRP DOLJNI SLAVEČI-KUZMA	SISTEM B	2	8
GRAD	ČRP DOLJNI SLAVEČI-GRAD	SISTEM B	2	8
GRAD	ČRP DOLJNI SLAVEČI 1	SISTEM B	1	2,2
GRAD	ČRP DOLJNI SLAVEČI2	SISTEM B	1	1,1
GRAD	ČRP GRAD	SISTEM B	3	16,5
GRAD	ČRP VH-GRAD	SISTEM B	1	5,5
GRAD	ČRP GRAD RAJSAR (ČG1)	SISTEM B	1	5,5
GRAD	ČRP VIDONCI	SISTEM B	2	11,0
GRAD	ČRP VH-VIDONCI	SISTEM B	2	3,0
HODOŠ	ČRP HODOŠ	HODOŠ	2	8,0
HODOŠ	ČRP VH-HODOŠ	HODOŠ	3	16,5
KUZMA	ČRP TRDKOVA	0	2	3,0
KUZMA	ČRP DOLIČ (Č-1)	SISTEM B	2	2,2
KUZMA	ČRP DOLIČ (Č-2)	SISTEM B	2	2,2
KUZMA	ČRP GORNJI SLAVEČI (Č-4)	SISTEM B	2	2,2
KUZMA	ČRP KUZMA (Č-5/1)	SISTEM B	2	2,2
KUZMA	ČRP VH-KUZMA	SISTEM B	2	2,2
KUZMA	ČRP VH-LEPOŠEV BREG	SISTEM B	3	9,7
KUZMA	ČRP MATJAŠEVCI (Č-3)	SISTEM B	2	4,4
MORAVSKE TOPLICE	ČRP ANDREJCI	SISTEM B	2	6,2
MORAVSKE TOPLICE	ČRP VH-BOGOJINA	SISTEM B	3	16,5
MORAVSKE TOPLICE	ČRP GORNJI MORAVCI	SISTEM B	2	15,0
MORAVSKE TOPLICE	ČRP MORAVSKE TOPLICE	SISTEM B	2	8,0
MORAVSKE TOPLICE	ČRP PROSENJAKOVCI	SISTEM B	2	17,2

**VODOVOD SISTEMA B d.o.o.**

Kopališka ulica 2, 9000 Murska Sobota

www.vodovod-b.si, +386(0)2 521-37-00

PIJMO DOBRO VODO!

OBČINA	PREČRPALIŠČE	VODOVODNI SISTEM	ŠT. NAMEŠČENIH ČRPALK	SKUPNA MOČ NAMEŠČENIH ČRPALK [KW]
MORAVSKE TOPLICE	ČRP SEBEBORCI	SISTEM B	2	8,0
MORAVSKE TOPLICE	ČRP SEBEBORCI- PODŽLAKE	SISTEM B	1	1,5
MORAVSKE TOPLICE	ČRP PROSENJAKOVCI (KORENIKA)	SISTEM B	2	5,2
MORAVSKE TOPLICE	ČRP VH-SUHI VRH	SISTEM B	3	18,0
MORAVSKE TOPLICE	ČRP VH-VUČJA GOMILA	SISTEM B	3	16,5
MURSKA SOBOTA	ČRP VV- FAZANERIJA	SISTEM B	3	31,3
MURSKA SOBOTA	ČRP VV-KROG	SISTEM B	6	75,6
PUCONCI	ČRP BODONCI	SISTEM B	2	8,0
PUCONCI	ČRP BOKRAČI	SISTEM B	2	4,4
PUCONCI	ČRP DANKOVCI	SISTEM B	2	5,8
PUCONCI	ČRP KUŠTANOVCI (SPODNJI)	SISTEM B	3	16,5
PUCONCI	ČRP KUŠTANOVCI (ZGORNJI)	SISTEM B	3	22,0
PUCONCI	ČRP MAČKOVCI	SISTEM B	3	17,0
PUCONCI	ČRP OTOVCI	SISTEM B	3	22,5
PUCONCI	ČRP PEČAROVCI	SISTEM B	3	16,5
PUCONCI	ČRP POZNAVNOVCI	SISTEM B	2	2,2
PUCONCI	ČRP PREDANOVCI	SISTEM B	3	22,5
PUCONCI	ČRP PROSEČKA VAS	SISTEM B	3	22,0
PUCONCI	ČRP PUCONCI	SISTEM B	3	22,5
PUCONCI	ČRP ŠALAMENCI	SISTEM B	2	2,2
PUCONCI	ČRP VANEČA (DOM BORCEV)	SISTEM B	2	2,2
PUCONCI	ČRP VH-VANEČA- DOLINA	SISTEM B	2	15,0
PUCONCI	ČRP VH-VANEČA- MOŠČANCI	SISTEM B	3	22,5
PUCONCI	ČRP ZENKOVCI	SISTEM B	3	33,3
ROGAŠOVCI	ČRP VV-GOŠČE	GOŠČE	2	6,0
ROGAŠOVCI	ČRP VV-MARIČEVA GRABA	MARIČEVA GRABA	2	6,0



OBČINA	PREČRPALIŠČE	VODOVODNI SISTEM	ŠT. NAMEŠČENIH ČRPALK	SKUPNA MOČ NAMEŠČENIH ČRPALK [KW]
ROGAŠOVCI	ČRP VH-NUSKOVA	GOŠČE	2	4,4
ROGAŠOVCI	ČRP VH-ROGAŠOVCI	SISTEM B	3	9,0
ROGAŠOVCI	ČRP VH-VEČESLAVCI	MARIČEVA GRABA	3	22,5
ŠALOVCI	ČRP ČEPINCI1	ČEPINCI	3	10,2
ŠALOVCI	ČRP ČEPINCI2	ČEPINCI	3	9,0
ŠALOVCI	ČRP ČEPINCI3	ČEPINCI	3	6,6
ŠALOVCI	ČRP DOLENCI	DOMANJŠEVCI	3	16,5
ŠALOVCI	ČRP VH-DOLENCI-BUDINCI	DOMANJŠEVCI	3	12,0
ŠALOVCI	ČRP VH-DOLENCI-M. ŠALOVCI	DOMANJŠEVCI	3	16,5
TIŠINA	ČRP VV-ČRNSKE MEJE	SISTEM B	3	55,5
TIŠINA	ČRP TROPOVCI	SISTEM B	4	16,0

2.1.14 DALJINSKI NADZOR IN UPRAVLJANJE

Delovanje VS SISTEM B v celoti spremlja, nadzira in upravlja telemetrični sistem, ki je povezan z objekti in napravami s pomočjo brezžičnih povezav. Sistem deluje popolnoma avtonomno tudi brez človeške prisotnosti. V skladu z zapisanimi algoritmi in programi skrbi za nemoteno in usklajeno delovanje vseh elementov in za obveščanje v primeru alarmnih stanj. Vse spremembe stanj se avtomatsko zapisujejo in shranjujejo. V primeru nenormalnih stanj – alarma (izpad električne napetosti, padec tlaka, vdor v objekt, voda v objektu,...) nadzorni center preko posebnega programa v roku 10 – 15 minut pošlje ustrezna kratka obvestila na več mobilnih telefonskih števil. Vsi, ki sporočila prejmejo, se dogovorijo o potrebnih posegih oz. ukrepih.



2.2 ZAJETJA ZA PITNO VODO – VODNI VIRI

Vodna zajetja so na lokacijah KROG, FAZANERIJA, ČRNSKE MEJE, HRAŠČICE, DOKLEŽOVJE, MARIČEVA GRABA, GOŠČE, DOMANJŠEVCI, ČEPINCI, HODOŠ. Največja količina vode se načrpa v Krogu, zajetji Črnske meje in Fazanerija se uporabljata v večjih količinah samo v primeru večje porabe v poletnem času.

OBČINA	VODNI VIR	VODOVODNI SISTEM	TRENTNA KAPACITETA VODNEGA VIRA (l/s)
MURSKA SOBOTA	VV FAZANERIJA	SISTEM B	45
MURSKA SOBOTA	VV KROG	SISTEM B	100
TIŠINA	VV ČRNSKE MEJE	SISTEM B	60
BELTINCI	VV HRAŠČICE	HRAŠČICE	25
BELTINCI	VV DOKLEŽOVJE	DOKLEŽOVJE	4
ROGAŠOVCI	VV MARIČEVA GRABA	MARIČEVA GRABA	1,1
ROGAŠOVCI	VV GOŠČE	GOŠČE	1,8
ŠALOVCI	VV DOMANJŠEVCI	DOMANJŠEVCI	4,5
ŠALOVCI	VV ČEPINCI	ČEPINCI	1,1
HODOŠ	VV HODOŠ	HODOŠ	7,0

2.2.1 VODNI VIR KROG

Novejše in najbolj zmogljivo vodno zajetje. Njegova trenutna kapaciteta je 100 l/s. Sestavljajo ga glavni vodnjak V1 kapacitete 40 l/s in trije vodnjaki V2, V3 in V4 kapacitete 15-20 l/s.

Glavni vodnjak je bil v letu 2015 rekonstruiran.

Vodni vir se nahaja v poplavnem področju reke Mure, zato je v njegovi neposredni bližini manj njiv. Voda ni obremenjena z nitrati, pojavljajo pa se pesticidi (v zadnjem času METOLAKLOR). Priprava vode se ne izvaja, razen dezinfekcije s plinskim klorom.

Vodni vir ogrožajo:

- kmetijska dejavnost
- opuščene gramoznice, v katere se nenadzorovano odlagajo smeti, v času poplav obstaja nevarnost nenadzorovane infiltracije poplavnih voda v podtalje
- gozdne ceste, ki so speljane skozi in ob vodnem viru in omogočajo prevažanje na območju vodnega vira, ter omogočajo dovoz in odlaganje smeti
- predvidene hidroelektrarne na Muri, ki bi povzročile spremembo (znižanje) nivoja podtalnice

V skladu z IDEJNO ZASNOVO širitve VV KROG je potrebno poudariti nujnost sanacije celotnega območja, ki je sedaj močno degradirano in predstavlja potencialno nevarnost polucije. Na obravnavanem območju je namreč več opuščeni gramoznic, ponekod so se vanje že pričeli odlagati razni odpadki. Celotno območje je potrebno očistiti, zasuti oz. izravnati, ter zaščiti z glinenim tamponom. Obstoječe poti se morajo ukiniti, oz. prestaviti ob rob območja, celotno območje vodnega zajetja pa se ogradi. Skupno bo območje obsegalo



cca 19,9 ha. Določene parcele so že v lasti Občine Murska Sobota, odkupiti pa bo potrebno še cca 16,5 ha zemljišč.

Pri pripravi podlag je potrebno upoštevati povečanje izdatnosti vodnega vira na 160 l/s.

Za trajno in zanesljivo vodooskrbo je potrebno na lokaciji glavnega vodnjaka izvesti filtracijo z aktivnim ogljem za eliminacijo pesticidov.

Upoštevati je potrebno tudi možnosti zajema vode na lokaciji VUČJA VAS za zaščito VV KROG in DOKLEŽOVJE, opredeljene v IDP OSKRBA PREBIVALSTVA S PITNO VODO IN VAROVANJE VODNIH VIROV POMURJA št. 6V-7G0.05.5.1.4 iz leta 2009, ki ga je izdelal IEI d.o.o. Maribor.

2.2.2 VODNI VIR ČRNSKE MEJE

Ima en centralni vodnjak s črpalno kapaciteto cca 60 l/s, v katerega se po dveh nategah s pomočjo podtlaka steka voda iz 10 pomožnih vodnjakov. Leži ob glavni cesti 4 km pred M.Soboto. Leži sredi kmetijskih površin, kar predstavlja zelo obremenilen faktor za vnašanje polutantov (nitrati in pesticidi). Priprava vode se ne izvaja, razen dezinfekcije s plinskim klorom.

V stavbi zajetja se nahaja centralni nadzorni sistem (CNS) za avtomatsko nadziranje in upravljanje vseh funkcij delovanja vodovodnega sistema. Na lokaciji vodnega vira se nahaja tudi skladišče rezervnih delov za popravila in vzdrževanje cevovodov.

Glavni vodnjak je bil v letu 2015 rekonstruiran.

Vodni vir ogrožajo:

- kmetijska dejavnost
- opuščena gramoznica na severni strani v katere se nenadzorovano odlagajo smeti
- skladišče rezervnih delov
- odlaganje smeti ob dovozni cesti

Za trajno in zanesljivo vodooskrbo je potrebno na lokaciji glavnega vodnjaka, v objektu sedanjega skladišča rezervnih delov, izvesti filtracijo z aktivnim ogljem za eliminacijo pesticidov in omejiti dostop motornih vozil.

2.2.3 VODNI VIR FAZANERIJA

Vodni vir obratuje od leta 1982. Nahaja se na robu mesta M.Sobota, v parku Fazanerijska. Njegova skupna kapaciteta znaša 45 l/s.

Sestavljajo ga trije ločeni vodnjaki V1, V2, V3, vsak kapacitete 15 l/s. Vsi vodnjaki so izvedeni kot vkopani vodnjaki zacevljeni z cevmi DN 600 z mostičnim filtrom, globine 10-13 m. Na vsakem vodnjaku je izveden podzemni jašek BC Ø 1,0 m globine 1,5 m. Vsak vodnjak je ograjen z ograjo višine 2,4 m.

Ob dovozu do vodnjakov se nahaja kontejner tlorskih dimenzij 2,2x6,0 m v katerem je nameščena vsa krmilna elektro inštalacija.

Voda je obremenjena z nitrati ter pesticidi (v zadnjem času METOLAKLOR). Priprava vode se ne izvaja, razen dezinfekcije z natrijevim hipokloritom.

Vodni vir ogrožajo:

- kmetijska dejavnost
- nogometni štadion Fazanerijska, teniška igrišča, parkirišča, pomožna igrišča
- kanalizacijski kolektor Černelavci – M.Sobota

Za trajno in zanesljivo vodooskrbo je potrebno na lokaciji izvesti filtracijo z aktivnim ogljem za eliminacijo pesticidov.



2.2.4 VODNI VIR HRAŠČICE

Vodni vir se nahaja v gozdu v bližini zaselka Hraščice. Trenutno je izveden in obratuje en vodnjak s kapaciteto 25 l/s. Potencial vodnega vira znaša 80 l/s.

Voda je obremenjena z nitrati ter pesticidi. Priprava vode se ne izvaja, razen dezinfekcije s plinskim klorom.

Vodni vir ogrožajo:

- kmetijska dejavnost
- gramoznica Ivanjci
- odvzem vode za namakanje iz gramoznice Ivanjci
- opuščena logarnica in njiva ob reki Ledavi
- tranzitna gozdna cesta mimo vodnjaka

Za trajno in zanesljivo vodooskrbo je potrebno izvesti filtracijo z aktivnim ogljem za eliminacijo pesticidov.

2.2.5 VODNI VIR DOKLEŽOVJE

Vodni vir se nahaja v neposredni bližini naselja Dokležovje in kmetijskih površin, kapacitete 4 l/s.

Priprava vode se ne izvaja, razen dezinfekcije z natrijevim hipokloritom.

Je začasni, neperspektiven vodni vir, za katerega se glede na lokacijo, ki ne omogoča vzpostavitve ustreznega VVO, predvideva ukinitve.

2.2.6 VODNI VIR MARIČEVA GRABA

Vodni vir je izveden kot globinska vrtina kapacitete 1,1 l/s. Surova voda je obremenjena z železom in manganom. Izvaja se deferizacija in demanganizacija vode, ter deiznfekcija z natrijevim hipokloritom.. Je začasni vodni vir, ki se bo po izgradnji manjkajočega vodovodnega omrežja v občini Rogašovci ukinitil.

2.2.7 VODNI VIR GOŠČE

Vodni vir je izveden kot globinska vrtina kapacitete 1,8 l/s. Surova voda je obremenjena z železom in manganom. Izvaja se deferizacija in demanganizacija vode, ter deiznfekcija z natrijevim hipokloritom. Je začasni vodni vir, ki se bo po izgradnji manjkajočega vodovodnega omrežja v občini Rogašovci ukinitil.

2.2.8 VODNI VIR DOMANJŠEVCI

Vodni vir je izveden kot globinska vrtina kapacitete 4,5 l/s. Voda se iz vrtine črpa v talni vodohran Domanjševci v neposredni bližini. Iz vodohrana voda gravitacijsko odteka v vodovodno omrežje. Priprava vode se ne izvaja.

2.2.9 VODNI VIR ČEPINCI

Vodni vir je izveden kot globinska vrtina kapacitete 1,1 l/s. Priprava vode se ne izvaja. Je začasni vodni vir, ki se bo po izgradnji manjkajočega povezovalnega vodovoda v občini Šalovci ukinitil.

2.2.10 VODNI VIR HODOŠ

Vodni vir je izveden kot globinska vrtina kapacitete 7 l/s. Voda se iz vrtine črpa v talni vodohran Hodoš v neposredni bližini. Iz vodohrana se voda prečrpa v vodovodno omrežje. Nahaja se ob železniški postaji Hodoš. Priprava vode se ne izvaja.

**2.3 DOVOLJENJA O VODNI PRAVICI**

VODNI VIR	ID VODNEGA VIRA	DOVOLJENA KOLIČINA ODVZETE VODE [l/s]	DOVOLJENA KOLIČINA ODVZETE VODE [m3/leto]	ŠTEVILKA ODLOČBE O VODNI PRAVICI
FAZANERIJA (V1)	7061	15	133.334	35527-167/2013-4
FAZANERIJA (V2)	7062	15	133.334	35527-167/2013-4
FAZANERIJA (V3)	7063	15	133.334	35527-167/2013-4
KROG (glavni)	7065	165	-	35504-113/2003
KROG (poizkusni)	7068			
KROG (V1)	7069			
KROG (V2)	7070			
ČRNSKE MEJE	7067	60	1.892.160	35527-166/2013-2
HRAŠČICE	1902	25	800.000	35527-81/2012-8
DOKLEŽOVJE	1908	4,0	60.000	35527-96/2009-7
MARIČEVA GRABA	9111	1,1	34.500	35527-25/2014-4
GOŠČE	9110	1,8	56.500	35527-17/2014-8
DOMANJŠEVCI	9112	4,5	140.000	35527-73/2007
ČEPINCI	9114	1,1	34.600	35527-11/2005
HODOŠ	9113	7,0	35.000	35527-16/2008-25



2.4 VODOVARSTVENA OBMOČJA

Vsa trenutno veljavna vodovarstvena območja so sprejeta kot občinski odloki.

VODNI VIR	ID VODOVARSTVENEGA OBMOČJA	PREDPIS O VAROVANJU	NOVE OZNAKE VODOVARSTVENIH OBMOČIJ [št.]*
VV FAZANERIJA	I: 877 II: 876 III: 875, 874	17.4.2000 – UL RS št. 34/00, 1.6.2000 – UL RS št. 47/00	NE
VV KROG	I: 873, 872, 871, 870 II: 869, 868 III: 867, 866	17.4.2000 – UL RS št. 34/00, 1.6.2000 – UL RS št. 47/00	NE
VV ČRNSKE MEJE	I: 881 II: 880 III: 879, 971	17.4.2000 – UL RS št. 34/00, 1.6.2000 – UL RS št. 47/00	NE
VV HRAŠČICE	I: 798, 799 II: 796 III: 797	22.6.2001 – UL RS št. 52/01	NE
VV DOKLEŽOVJE	/	/	/
VV MARIČEVA GRABA	/	/	/
VV GOŠČE	/	/	/
VV DOMANJŠEVCI	/	/	/
VV ČEPINCI	/	/	/
VV HODOŠ	I: 908 II: 907, 909 III: 906	30.3.2000 – UL RS št. 25/00	NE

* *Ka bo sprejeta državna uredba o varovanju vodnih virov se bodo postavile nove oznake.*

**2.5 CENE STORITEV OSKRBE S PITNO VODO**

OBČINA	DATUM UVELJAVITVE CENE	VODARINA EUR/m³ (brez DDV)	CENA OMREŽNINE za prikluček DN20 EUR/mesec (brez DDV)	SUBVENCIONIRANA CENA OMREŽNINE za prikluček DN20 EUR/mesec (brez DDV)
BELTINCI	1.1.2017	0,5548	7,8991	5,5110
CANKOVA	1.12.2016	0,5548	11,8351	10,0018
GORNJI PETROVCI	1.1.2017	0,5548	11,4196	11,4196
GRAD	1.6.2017	0,5548	11,3795	7,5548
HODOŠ	1.2.2017	0,5548	11,3701	7,9404
KUZMA	1.4.2017	0,5548	11,1604	7,9305
MORAVSKE TOPLICE	1.12.2016	0,5548	11,2949	6,4489
MURSKA SOBOTA	1.10.2016	0,5548	6,5326	5,9380
PUCONCI	1.10.2016	0,5548	11,2854	8,7036
ROGAŠOVCI	1.1.2017	0,5548	11,1835	11,1835
ŠALOVCI	1.1.2017	0,5548	11,4767	7,7207
TIŠINA	1.1.2017	0,5548	11,3889	6,9387

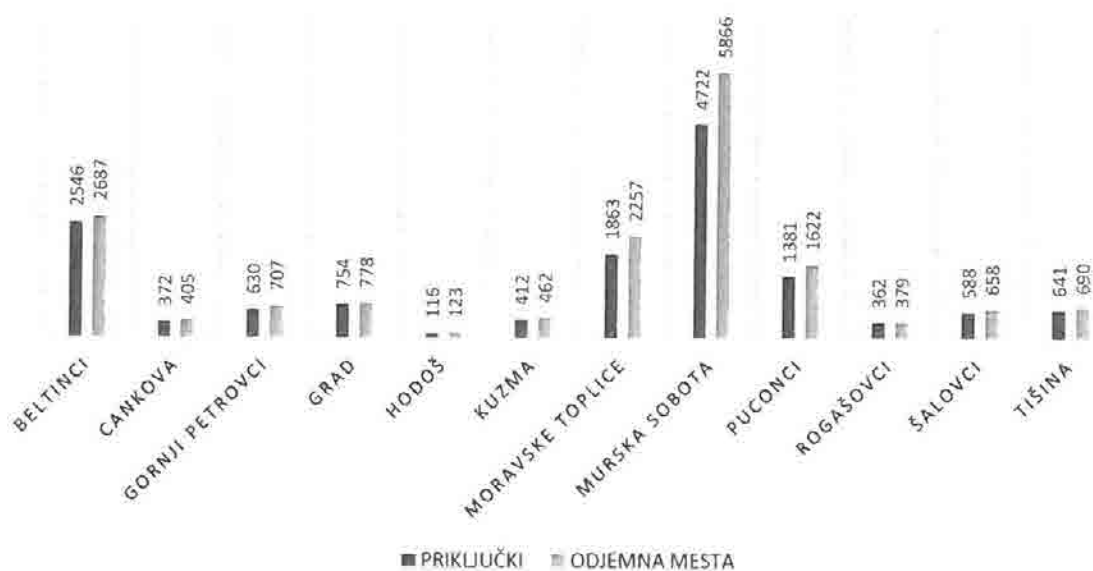


3 PODATKI O NAČINU IZVAJANJA JAVNE SLUŽBE

3.1 ŠTEVILO PRIKLJUČKOV IN ODJEMNIH MEST (VODOMEROV)

OBČINA	PRIKLJUČKI (KOM)	ODJEMNA MESTA (KOM)
BELTINCI	2546	2687
CANKOVA	372	405
GORNJI PETROVCI	630	707
GRAD	754	778
HODOŠ	116	123
KUZMA	412	462
MORAVSKE TOPLICE	1863	2257
MURSKA SOBOTA	4722	5866
PUCONCI	1381	1622
ROGAŠOVCI	362	379
ŠALOVCI	588	658
TIŠINA	641	690
SKUPAJ	14387	16634

ŠT. PRIKLJUČKOV IN ODJEMNIH MEST





3.2 VZDRŽEVANJE IN ČIŠČENJE JAVNE INFRASTRUKTURE

3.2.1 VZDRŽEVANJE VODOVODNEGA OMREŽJA

Obsega vzdrževanje v ožjem smislu, ki ga delimo na planirano in interventno vzdrževanje samega vodovodnega omrežja.

Planirano vzdrževanje obsega naslednje aktivnosti:

- kontrolne preglede omrežja za spremljanje pravilnega delovanja;
- izvajanje dnevnih, tedenskih, mesečnih ali letnih opravil.

Potrebna opravila pri planiranem vzdrževanju na omrežju so:

- menjava cevovoda oz. dele le tega na osnovi podatkov o pogostosti okvar in stroškov vzdrževanja;
- kontrola, vzdrževanje in zamenjava armatur vgrajenih v cevovode;
- kontrola, vzdrževanje ter obnova manjših objektov na cevodih – jaški, iztoki, označbe;
- vzdrževanje okolice manjših objektov omrežja – košnja, nanos materiala, čiščenje odtokov;
- izpiranje posameznih odsekov cevodov, posebej po opravljenih določenih posegih v omrežje;
- periodična kontrola, vzdrževanje ter obnova vodovodnih priključkov in vodomerov.

Interventno vzdrževanje je namenjeno odpravljanju okvar na vodovodnem omrežju.

3.2.2 VZDRŽEVANJE OBJEKTOV

Javni vodovodni sistem, ki ga upravlja VODOVOD SISTEMA B, tehnološko delimo na vodovodne objekte in na vodovodno omrežje.

Upoštevani so objekti:

VRSTA OBJEKTA	IME OBJEKTA
VODNI VIRI	VV FAZANERIJA, VV KROG, VV ČRNSKE MEJE, VV HRAŠČICE, VV DOKLEŽOVJE, VV MARIČEVA GRABA, VV GOŠČE, VV DOMANJŠEVCI, VV ČEPINCI, VV HODOŠ
VODOHRANI	VH BELTINCI, VH KRAŠČI, VH LUCOVA, VH PANOVC, VH PINDŽA, VH STANJEVCI, VH GRAD, VH VIDONCI, VH HODOŠ, VH LEPOŠEV BREG, VH KUZMA, VH BOGOJINA, VH PROSENJAKOVCI, VH SUHI VRH, VH VUČJA GOMILA, VH MURSKA SOBOTA, VH VANEČA, VH NUSKOVA, VH VEČESLAVCI, VH ROGAŠOVCI, VH DOLENCI, VH DOMANJŠEVCI, VH ČEPINCI
PREČRPALIŠČA	ČRP DOKLEŽOVJE, ČRP DOMAJINCI, ČRP VH-KRAŠČI-ROGAŠOVCI, ČRP VH-KRAŠČI-KRAŠČI, ČRP GORNJI ČRNCI (ROMI), ČRP KOROVCI, ČRP BOREČA, ČRP VH-LUCOVA, ČRP MARTINJE, ČRP VH-PANOVC, ČRP VH-PINDŽA, ČRP VH-STANJEVCI, ČRP ŽENAVLJE1, ČRP ŽENAVLJE2, ČRP DOLNJI SLAVEČI-KUZMA, ČRP DOLNJI SLAVEČI-GRAD, ČRP DOLNJI SLAVEČI 1, ČRP DOLNJI SLAVEČI2, ČRP GRAD, ČRP VH-GRAD, ČRP GRAD RAJSAR (ČG1), ČRP VIDONCI, ČRP VH-VIDONCI, ČRP HODOŠ, ČRP VH-HODOŠ, ČRP TRDKOVA, ČRP DOLIČ (Č-1), ČRP DOLIČ (Č-2), ČRP GORNJI SLAVEČI (Č-4), ČRP KUZMA (Č-5/1), ČRP VH-KUZMA, ČRP VH-LEPOŠEV BREG, ČRP MATJAŠEVCI (Č-3), ČRP ANDREJCI, ČRP VH-BOGOJINA, ČRP GORNJI MORAVCI, ČRP MORAVSKE TOPLICE, ČRP PROSENJAKOVCI, ČRP SEBEBORCI, ČRP SEBEBORCI-PODŽLAKE, ČRP PROSENJAKOVCI (KORENIKA), ČRP VH-SUHI VRH, ČRP VH-VUČJA GOMILA, ČRP VV-FAZANERIJA, ČRP VV-KROG, ČRP BODONCI, ČRP BOKRAČI, ČRP DANKOVCI, ČRP KUŠTANOVCI (SPODNJI), ČRP KUŠTANOVCI (ZGORNJI), ČRP MAČKOVCI, ČRP OTOVCI, ČRP PEČAROVCI, ČRP POZNANOVCI, ČRP PREDANOVCI, ČRP PROSEČKA VAS, ČRP PUCONCI, ČRP ŠALAMENCI, ČRP VANEČA (DOM BORCEV), ČRP VH-VANEČA-DOLINA, ČRP VH-VANEČA-MOŠČANCI, ČRP ZENKOVCI, ČRP VV-GOŠČE, ČRP VV-MARIČEVA GRABA, ČRP VH-NUSKOVA, ČRP VH-ROGAŠOVCI, ČRP VH-VEČESLAVCI, ČRP ČEPINCI1, ČRP ČEPINCI2, ČRP ČEPINCI3, ČRP DOLENCI, ČRP VH-DOLENCI-BUDINCI, ČRP VH-DOLENCI-M. ŠALOVCI, ČRP VV-ČRNSKE MEJE, ČRP TROPOVCI



Vzdrževanje vodovodnih objektov:

- obsega vzdrževanje v ožjem smislu, ki ga delimo na planirano in interventno vzdrževanje objektov,
- obsega redne vizualne preglede ter opravljanje dejavnosti, ki ohranjajo objekte v vsaj enako dobrem stanju.

Planirano vzdrževanje obsega naslednje aktivnosti:

- kontrolne preglede objektov zaradi spremljanja pravilnega delovanja;
- izvajanje dnevnih, tedenskih, mesečnih ali letnih opravil.

Potrebna opravila pri planiranem vzdrževanju objektov zagotavljajo njihovo funkcionalnost in preprečujejo eventualno kontaminacijo pitne vode.

Dela okvirno obsegajo:

- kontrola, vzdrževanje in zamenjava armatur vgrajenih v objekte;
- kontrola, vzdrževanje ter obnova objektov;
- vzdrževanje okolice objektov – košnja, nanos materiala, čiščenje odtokov;
- periodična kontrola, vzdrževanje ter obnova objektov glede na zahteve razvoja vodovodnega sistema oz. kakovosti surove vode, ki služi za vir pitne vode.

Interventno vzdrževanje je namenjeno odpravljanju okvar na objektih.

3.2.3 KONTROLA IN VZDRŽEVANJE NA VODOVARSTVENIH OBMOČJIH

Za vodovarstvena območja se uporablja terminologija in označevanja vodovarstvenih območij po Pravilniku o kriterijih za določitev vodovarstvenega območja. Kontrola in vzdrževanje na vodovarstvenih območjih sta zasnovana na naslednjih načelih:

- območje zajetij, ki ga predstavlja ograjeni del vodovarstvenega območja neposredno ob zajetju, je pod neposrednim nadzorom VODOVODA SISTEMA B in na tem območju se tudi izvaja vzdrževanje tega območja v skladu z navodili za vzdrževanje objektov in postopki čiščenja
- na najožjem vodovarstvenem območju (VVO I) opravlja VODOVOD SISTEMA B preventivni nadzor
- Preventivni pregled na ožjem (VVO II) in širšem (VVO III) vodovarstvenem območju, opravijo zaposleni VODOVODA SISTEMA B ob zunanjem opozorilu na dogajanja na tem območju, ki lahko ogrozijo varnost vodnega vira.

Upoštevajo se vodovarstvena območja določena v trenutno veljavnih občinskih odlokih. Ko bo vlada RS sprejela uredbo o novih vodovarstvenih območja, se bodo spremembe upoštevale. Glede terminologije in označevanja vodovarstvenih območij se uporablja Pravilnik o kriterijih za določitev vodovarstvenega območja.

Za vsak pregled na vodovarstvenem območju se opravi zapisnik. V primeru ogrožanja vodnih virov in potreb po sanaciji, bo odgovorna oseba za vzdrževanje objektov obvestila pristojne službe.



3.2.4 POSTOPKI ČIŠČENJA

V tem poglavju so določeni postopki čiščenja objektov, naprav in opreme v VODOVODU SISTEMA B zlasti:

- preprečevanje kontaminacije, ki bi privedla do neskladnosti pitne vode glede na zahteve Pravilnika o pitni vodi
- odstranjevanje vidnih nečistoč in umazanije ali drugih motečih snovi,
- skrb za primerno stopnjo higiene,
- zatiranje golazni,
- preprečevanje nabiranja umazanije, stika s strupenimi snovmi, nastanek kondenzacije in plesni na površinah.

3.2.5 VZDRŽEVANJE HIDRANTOV

V skladu z 22.členom UREDBE O OSKRBI S PITNO VODO (Ur.list RS št.88/2012) spadajo med obvezne storitve in naloge javne službe tudi redno vzdrževanje hidrantov in hidrantnih omrežij. Dela na področju vzdrževanja hidrantov delimo na:

Pregled hidrantov

V skladu z 36.členom ZAKONA O VARSTVU PRED POŽAROM (Ur.list RS št.3/2007) morajo občine kot lastniki zagotavljati potrdila o brezhibnem delovanju sistema in izvajanje tehničnega nadzora na hidrantih in hidrantnih omrežjih. Stroške iz naslova pregleda hidrantov s strani pooblaščenih institucij krijejo občine.

Redno (tekoče) vzdrževanje hidrantov

Na podlagi ugotovitev pregleda hidrantov se izvajajo tekoča vzdrževalna dela na hidrantih.

Investicijsko vzdrževanje hidrantov

V primeru, da so napake na hidrantih take narave, da je potrebno hidrant v celoti zamenjati predstavlja to investicijsko vzdrževanje, za katero zagotavljajo sredstva občine kot lastnice infrastrukture iz naslova poslovnega najema.

Popravilo hidrantov zaradi poškodovanja z vozilom

V primeru znanega storilca, se stroški popravila krijejo iz zavarovalne police vozila. V primeru neznanega povzročitelja se stroški popravila krijejo iz naslova strojelomnega zavarovanja vodovodne infrastrukture.

3.3 UKREPI ZA ZAGOTAVLJANJE ZDRAVSTVENE USTREZNOSTI PITNE VODE

Kvaliteto pitne vode določata Pravilnik o pitni vodi in notranji nadzor na osnovah HACCP sistema. Sistem HACCP (Hazard Analysis Critical Control Point) omogoča identifikacijo oz. prepoznavanje, oceno, ukrepanje in nadzor nad morebitno prisotnimi agensi v živilih ali stanjih, ki lahko ogrožajo človeka.

V skladu z načeli HACCP potekajo vsa redna vzdrževalna dela, na objektih in njihovi okolici.

Skladnost pitne vode z veljavno zakonodajo kontrolira akreditirani laboratorij, ki v skladu z načrtom vzorčenja odvzema vzorce za redne mikrobiološke in kemijske preiskave.

Vsi ostali izredni pojavi v pitni vodi pa se spremljajo v okviru izrednega nadzora, katerega vrsta in obseg sta odvisni od vzroka in lokacije.



3.4 UKREPI ZA ZMANJŠANJE VODNIH IZGUB

Vodne izgube se nanašajo predvsem na izgube vode zaradi okvar na cevovodih, puščanja na spojih, nekontrolirane odvzeme vode iz hidrantov, uporabo požarne vode, nelegalne priključke, porabo vode v zvezi z njeno pripravo pred distribucijo, itd.

Vodne izgube si prizadevamo zmanjšati predvsem s takojšnjim posredovanjem pri ugotovljenih okvarah na cevovodih, preprečevanjem nekontroliranih odvzemov vode iz hidrantov (obveščanje gasilskih društev), ki se pojavljajo predvsem v poletnih mesecih in v večernem času, odkrivanje nelegalnih priključkov, odkrivanje okvar na vodomerih, ipd.

Na odjemnih mestih se vodomeri po preteku veljavnosti zamenjajo s servisiranimi vodomeri strani pooblaščenega serviserja, tisti starejših letnikov pa nadomeščajo z novimi. Prav tako se vsi vodomeri dimenzije DN50 in več zamenjujejo s kombiniranimi vodomeri, z višjim razredom točnosti.

Redno se spremljajo in primerjano podatki popisa vodomerov.

Največji delež vodnih izgub nastane predvsem zaradi dotrajanega vodovodnega sistema in posledično pogostih strojelomov (defektov) na sistemu. Občine kot lastnice infrastrukture morajo prihodke iz naslova poslovnega najema vodovodne infrastrukture namensko vlagati v obnove dotrajanih cevovodov in objektov, da se stanje na področju dotrajanosti izboljša

Kljub neugodnim gospodarskim razmeram, bo potrebno pristopiti k intenzivnejši obnovi dotrajanih cevovodov (predvsem PVC in PE) in ostale opreme. Vsakršno odlašanje, ali prelaganje na naslednja leta predstavlja resno ogrožanje varnosti delovanja vodovodnega sistema

Med ukrepe za zmanjšanje vodnih izgub se štejejo tudi potrebne investicije v obnovo in novogradnje vodovodne infrastrukture:

SISTEM B TRANSPORT	oznaka cevovoda	IND	cev	enota	Fizični kazalnik dolžina/kapaciteta
Rogašovci					
Cevovodi in objekti					
7.572					
Veja Fikšinci (od meje z občino Cankova) do VH Kramarovci -VEJA C	VFK	T	NL DN 100	m	3.044
Veja Pertoča (do meje s Cankovo)-VH Pertoča	VRP	T	NL DN 150	m	3.208
Povezava med KVP in VGG - VEJA B	VGG-R	T	NL DN 150	m	1.320

**VODOVOD SISTEMA B d.o.o.**Kopališka ulica 2, 9000 Murska Sobota
www.vodovod-b.si, +386(0)2 521-37-00

PIJMO DOBRO VODO!

SISTEM B PRIMARNI VODI	oznaka cevovoda	IND	cev	enota	Fizični kazalnik dolžina / kapaciteta SKUPAJ	Fizični kazalnik dolžina / kapaciteta
Rogašovci						
Cevovodi in objekti					18.438	10.447
Vodovod Kramarovci-Kramarovci - VEJA C	VKK	P	NL DN 100	m	2.079	2.079
Raztežilnik Kramarovci		P		m3	V=6	0
Veja Sredica-VH Nuskova	VSN	P	NL DN 100	m	1.050	1.050
Veja Sredica-Ocinje - VEJA D	VSO	P	NL DN 100	m	2.716	2.716
Veja VH Rogošovci-VH Sotina	VRS	P	NL DN 150	m	4.602	4.602
VH Sotina		P		m3	V=120	V=120
Črpališče Buček		P		l/s	Q=0,4	Q=0,4

SISTEM B SEKUNDARNI VODI	objekt	oznaka objekta	IND	cev	enota	Fizični kazalnik dolžina / kapaciteta
Vodovod skupaj (Rogašovci)		vodovod			m	28.486
Veja Ropoča-Pertoča	vodovod	SR-1	S	DN 100	m	436
Veja Ropoča-Pertoča	vodovod	SR-1	S	DN 65	m	3.093
Veja Ropoča-Pertoča	vodovod	SR-1	S	DN 50	m	982
Veja Ropoča-Pertoča-Večes-Sv. Jurij-Rogašovci-Nuskova	vodovod	SR-2	S	DN 150	m	711
Veja Ropoča-Pertoča-Večes-Sv. Jurij-Rogašovci-Nuskova	vodovod	SR-2	S	DN 100	m	2.069
Veja Ropoča-Pertoča-Večes-Sv. Jurij-Rogašovci-Nuskova	vodovod	SR-2	S	DN 65	m	1.954
Veja Ropoča-Pertoča-Večes-Sv. Jurij-Rogašovci-Nuskova	vodovod	SR-2	S	DN 50	m	751
Veja Sv. Jurij	vodovod	SR-3	S	DN 150	m	0
Veja Sv. Jurij	vodovod	SR-3	S	DN 100	m	287
Veja Sv. Jurij	vodovod	SR-3	S	DN 65	m	1.588
Veja Sv. Jurij	vodovod	SR-3	S	DN 50	m	268
Veja Srdica-Sotina-Nuskova	vodovod	SR-4	S	DN 150	m	1.194
Veja Srdica-Sotina-Nuskova	vodovod	SR-4	S	DN 100	m	4.132
Veja Srdica-Sotina-Nuskova	vodovod	SR-4	S	DN 65	m	5.149
Veja Srdica-Sotina-Nuskova	vodovod	SR-4	S	DN 50	m	1.225
Veja Sotina	vodovod	SR-5	S	DN 100	m	1.252
Veja Sotina	vodovod	SR-5	S	DN 65	m	3.006
Veja Sotina	vodovod	SR-5	S	DN 50	m	389



3.5 ZAGOTAVLJANJE REZERVNIH VODNIH VIROV REŽIM OBRATOVANJA, REŽIM NADOMEŠČANJA

Iz spodnje tabele je razvidno, da obstoječe kapacitete vodnih virov Krog, Črnske meje, Fazanerija in Hraščice zadoščajo za potrebe dolgoročne oskrbe celotnega VODOVODA SISTEMA B.

Tabela: Prikaz nadomeščanja vodnih virov na VODOVODU SISTEMA B:

	Obratovalna kapaciteta	Tretjina kapacitete	Rezerva	Kapaciteta VV	Maks. dovoljen odzem (VD)
1. Vodnjak Hraščica	20,00	6,67	0,00	20,00	25
2. Vodno zajetje Krog	90,00	30,00	10,00	100,00	165
3. Vodno zajetje Črnske meje	60,00	20,00	0,00	60,00	60
4. Fazanerija	6,00	1,67	29,00	35,00	45
SKUPAJ:	176,00		44,00	220,00	295
Varnostni scenarij 1: izklop Hraščice	Potreba po vodi	Pokrivanje	Obratovalna kapaciteta		
1/3 kapacitete Hraščic	6,67	Hraščice	-		
	90,00	Krog	90,00		
	60,00	Črnske meje	60,00		
	6,00	Fazanerija	11,67		
	162,67		161,67		
Varnostni scenarij 2: izklop Krog	Potreba po vodi	Pokrivanje	Obratovalna kapaciteta		
	20,00	Hraščice	20,00		
1/3 kapacitete Krog	30,00	Krog	-		
	60,00	Črnske meje	60,00		
	6,00	Fazanerija	31,00		
	111,00		111,00		
Varnostni scenarij 3: izklop Črnske meje	Potreba po vodi	Pokrivanje	Obratovalna kapaciteta		
	20,00	Hraščice	20,00		
	90,00	Krog	100,00		
1/3 Črnske meje	20,00	Črnske meje	-		
	6,00	Fazanerija	11,00		
	131,00		131,00		
Varnostni scenarij 4: izklop Fazanerija	Potreba po vodi	Pokrivanje	Obratovalna kapaciteta		
	20,00	Hraščice	20,00		
	90,00	Krog	92,00		
	60,00	Črnske meje	60,00		
1/3 Fazanerija	2,00	Fazanerija	-		
	172,00		172,00		



Glede na obstoječe stanje je potrebno na področju zagotavljanja vodnih virov izvesti naslednje aktivnosti:

- 1) Hidrogeološke raziskave na območju vodnih virov Črnske meje, Hraščice, Fazanerija in Krog:
 - a. Črnske meje, Fazanerija, Hraščice: Za vse vodne vire je potrebno izdelati matematične modele toka podzemne vode, jih kalibrirati na osnovi črpalnih poiskusov,
 - b. Vodni vir Krog: Matematični model toka podzemne vode je bil za VV Krog že izdelan, prav tako je bila izvedena cela vrsta simulacij, kot je to že povzeto v tem elaboratu, detaljneje pa opisano v dokumentu »Izdelava matematičnega modela toka podzemne vode na območju vodnega zajetja Krog na Murskem polju«, številka elaborata 28-E004d-2013, izdelal GECKO d.o.o., Ljubljana.
Na osnovi teh simulacij se predlaga:
 - dodatna kalibriranja modela na osnovi spremljave dogajanj v piezometrih,
 - izvedbo dodatnih vrtin, katerih število in lokacija se določi na osnovi kalibracije iz prejšnje točke, predvidoma pa se umestijo na lokacijah predvidene severne in južne drenaže. V času daljšega sušnega obdobja se izvedejo črpalni poizkusi ter pridobijo vsi potrebni podatki za določitev maksimalne možne izdatnosti tega vodonosnika ter način zajema teh količin: izvedba serije vodnjakov, globinska drenaža (severna ali severna + južna) ali »Ranny« vodnjak
- 2) Novelacija »Koncepta vodnih virov«: Kot omenjeno v prejšnji točki, bo upravljavec na osnovi zgrajene mreže piezometrov na vodnih virih Krog in Črnske meje ter dodatnih hidrogeoloških raziskavah na vseh štirih obstoječih zajetjih lahko natančneje določil predvidene kapacitete posameznih vodnih virov ter na osnovi tega natančneje definiral »Koncept vodnih virov« v smislu opredelitve dolgoročnih ureditev posameznih zajetij, možnost opustitve določenih zajetij oz. prekvalificiranje posameznih zajetij v »rezervne vodne vire«.
- 3) Izdelava PGD in PZI dokumentacije rekonstrukcij posameznih vodnih virov. Na osnovi dosedanjih dognanj je v VV Krog potrebno najmanj:
 - a. Odkupiti vsa potrebna zemljišča na širšem območju vodnega vira
 - b. Sanirati opuščeno odlagališče odpadkov, ki se nahaja na tem območju
 - c. Izvesti eno od predlaganih zajetij talne vode (drenaža, serija vodnjakov, Ranny vodnjak)
- 4) Izgradnja 2. faze VODOVODA SISTEMA B
Po izgradnji 2. faze bodo na enotni vodooskrbni sistem Pomurje – B priključeni vsi prebivalci tega območja. Predvidena poraba se bo iz 118 l/s (1. faza) povečala na 176 l/s. Poleg izgradnje cevovodov in vodooskrbnih objektov (vodohrani, prečrpališča, redukcijske postaje ...) je potrebno v 2. fazi izvesti vse potrebne gradnje na vodnih zajetjih Krog, Črnske meje, Fazanerija in Hraščice, skladno z ugotovitvami hidrogeoloških raziskav **VKLJUČNO S ČISTILNIMI NAPRAVAMI ZA PRIPRAVO PITNE VODE**.
- 5) Vodni vir Dokležovje: predstavlja dolgoročni strateški rezervni vodni vir, pri katerem je smotrno nadaljevati hidrogeološke raziskave ter po možnosti izvesti ukrepe za zagotovitev predvidenih kapacitet oz. po možnosti izvajati aktivnosti za povečevanje obstoječih in predvidenih kapacitet. Ideja o izgradnji vodnega vira Dokležovje bo lahko aktualna v bodočnosti v enem od naslednjih primerov:



- a. V kolikor bodo predlagane hidrogeološke raziskave izkazale bistveno manjše kapacitete obstoječih vodnih virov od trenutno predvidenih. Možnost, da obstoječi 4 vodni viri ne bi dosegali dolgoročno 176 l/s, je sicer minimalna, vendar se lahko pojavi v primeru večjih podnebnih sprememb.
- b. V kolikor bi prišlo na enem od večjih vodnih virov (Krog ali Črnske meje) do nepredvidene havarije v smislu dolgoročnega onesnaženja celotnega vodonosnika. Iz tabele 1 je razvidno, da sta vodna vira Hraščice (20 l/s) in Fazanerija (35 l/s) nadomestljiva (seveda ob predpostavki ustreznega povečanja kapacitete VV Krog). V primeru kratkotrajnega onesnaženja je nadomestljivo tudi zajetje Črnske meje (60 l/s). Samo v primeru onesnaženja (tudi kratkoročnega) vodnega vira Krog je možno zagotoviti le do 115 l/s vode (predvidena poraba: 176 l/s). Po izvedbi vseh predlaganih aktivnosti na posameznih vodnih zajetjih in po natančnejšem definiranju kapacitet posameznih virov naj se izdela večkriterialna analiza varnosti posameznih vodnih virov, predvsem pa analiza varnosti pred onesnaženjem vodnega vira Krog. Že na osnovi do sedaj predvidenih ukrepov, ki se morajo izvesti v sklopu realizacije 2. faze sistema B (sanacija opuščene gramoznice, odkup zemljišč, ograditev, ...) je možnost dolgoročnega onesnaženja zajetja minimalna. Le v kolikor analize pokažejo nasprotno, je potrebno aktivirati ideje o izgradnji vodnega vira Dokležovje in vse podvarianete te ideje, vključno z vodnim virom Vučja vas (bogatenje in zaščita VV Krog in Dokležovje).

3.6 OBVEŠČANJE UPORABNIKOV JAVNE SLUŽBE

VODOVOD SISTEMA B izvaja stalni redni nadzor kvalitete pitne vode. Izvaja ga v sodelovanju z Nacionalnim laboratorijem za zdravje, okolje in hrano in Ministrstvom za zdravje, ki izvaja državni nadzor. Skladno z določili Pravilnika o pitni vodi je upravljavec dolžan obveščati porabnike o kvaliteti pitne vode in o morebitnih odstopanjih (neskladnostih) od predpisanih mejnih vrednosti ter sprejeti potrebne ukrepe za odpravo neskladnosti in zmanjšanje tveganja za zdravje ljudi.

Porabniki bodo obveščeni:

V primeru, ko je vzrok neskladnosti pitne vode hišno vodovodno omrežje, bodo porabniki obveščeni osebno s pisnim obvestilom, z obvestilom na oglasni deski uporabnika/uporabnikov hišnega vodovodnega omrežja in z obiskom monterja, najkasneje v sedmih dneh. Obvestilu bodo priložena ustrezna priporočila NIJZ.

V primeru omejitve ali prepovedi rabe pitne vode zaradi neskladnosti, ki bi lahko predstavljala potencialno nevarnost za zdravje ljudi, bodo uporabniki obveščeni najkasneje v dveh urah od ugotovitve stanja preko radia Murski val, Ul. arhitekta Novaka 13, Murska Sobota, z obvestilom na spletni strani podjetja in preko centra za obveščanje (112). Posebne skupine porabnikov, za katere bi odstopanje lahko predstavljalo posebno nevarnost za zdravje, bodo obveščene s posebnim sporočilom po telefonu ali elektronski pošti ali z obiskom monterja. Obvestilu bodo priložena ustrezna priporočila NIJZ.

Na enak način bodo obveščeni tudi o preklicu ukrepa.



V primeru izvajanja ukrepov za odpravo neskladnosti, bodo uporabniki obveščeni najkasneje v enem dnevu od dogovora in odločitve o načinu in poteku sanacije. Obveščeni so preko radia Murski val, Ul. arhitekta Novaka 13, Murska Sobota, z obvestilom na spletni strani podjetja in preko centra za obveščanje (112). Posebne skupine porabnikov, za katere bi odstopanje lahko predstavljalo posebno nevarnost za zdravje, bodo obveščene s posebnim sporočilom po telefonu ali elektronski pošti ali z obiskom monterja. Obvestilu bodo priložena ustrezna priporočila NIJZ.

V primeru dovoljenih odstopanj, bodo porabniki obveščeni takoj po pridobitvi dovoljenja, oziroma najkasneje v sedmih dneh, preko radia Murski val, Ul. arhitekta Novaka 13, M. Sobota, z obvestilom na spletni strani podjetja in z objavo v časopisu Vestnik. Posebne skupine porabnikov, za katere bi odstopanje lahko predstavljalo posebno nevarnost za zdravje, bodo obveščene z dopisom, posredovana jim bodo tudi priporočila NIJZ.

O kvaliteti pitne vode za preteklo leto, bodo porabniki v skladu z načrtom notranjega nadzora, obveščeni z rednim letnim poročilom najkasneje do 31. marca tekočega leta, ki bo v skrajšani obliki odtisnjeno na hrbtni strani položnice ali priloženo fakturi in objavljeno v občinskih glasilih, v celoti pa bo objavljeno na spletni strani podjetja.

V primeru izrednih dogodkov komisija za spremljanje izrednega dogodka določi vrsto in obseg javnih obvestil, ki vključujejo že ustaljene postopke in se skladno z razvojem dogodka prilagajajo in spreminjajo.

3.7 IZVAJANJE POSEBNIH STORITEV JAVNE SLUŽBE

Posebne storitve izvajalca so storitve, ki jih izvajalec opravlja in pri tem uporablja javno infrastrukturo, ali prodaja stranskih proizvodov, ki nastanejo pri izvajanju dejavnosti in niso obvezne storitve javne službe. Prihodki posebnih storitev se upoštevajo tako, da zmanjšujejo lastno ceno vodarine.

V skladu z 2. točko 3.člena Uredbe o oskrbi s pitno vodo se za javno službo ne šteje oskrba nestanovanjskih stavb in gradbenih inženirskih objektov ter nestanovanjskih prostorov v stanovanjskih stavbah s pitno vodo ne glede na to, ali se zagotavlja iz javnega vodovoda, če se voda rabi za namen, ki ni oskrba s pitno vodo in za katerega je treba pridobiti vodno pravico v skladu s predpisom, ki ureja vode.

Po razpoložljivih podatkih javnih evidenc (ATLAS OKOLJA) so uporabniki, ki so pridobili vodna dovoljenja za odvzem vode iz javnega vodovoda v skupni letni količini 266.100 m³ naslednji:

- POMURSKE MLEKARNE d.d., M.Sobota, predvideni odvzem tehnološke vode 165.000 m³
- SAVA TURIZEM, TERME 3000, M.toplice, predvideni odvzem za bazenska kopališča 100.000 m³
- HOTEL DIANA, M.Sobota, predvideni odvzem za bazenska kopališča 1.100 m³

Tako se predvidi kot posebna storitev dobava vode tem uporabnikom v skladu z izdanimi vodnimi dovoljenji za odvzem vode iz javnega vodovoda.



V skladu z 2.točko 11. člena Uredbe o metodologiji se lahko opravlja taka storitev pod pogojem, da ne ustvarja negativne razlike med prihodki in odhodki. Tako se predvidene količine prodane vode in ponder priključkov iz naslova posebnih storitev upoštevajo pri izračunu cen storitev, s čimer znižujejo lastno ceno storitev javne službe. Cene posebnih storitev se obračunavajo na enak način in v enaki višini kot storitve javne službe.

V skladu z 10. členom Uredbe o metodologiji bo zagotovljeno ločeno računovodsko spremljanje stroškov javnega in tržnega dela dejavnosti.

3.8 IZVAJANJE OSTALIH STORITEV JAVNE SLUŽBE

- V skladu z določili 12., 13., in 14. člena Pogodbe o poslovnem najemu infrastrukture vodi izvajalec GJS za občine analitične evidence, kataster gospodarske javne infrastrukture, izdaja smernice, projektne pogoje, soglasja k projektnim rešitvam in soglasja za priključitev. Potrebna sredstva zagotavljajo občine.
- Podatki popisa vodomerov služijo tudi za obračun storitev GJS odvajanja in čiščenja odpadnih voda. Potrebna sredstva zagotavljajo občine (14. člen Uredbe).

Na podlagi 17. člena Statuta Občine Rogašovci (Uradni list RS, št. 66/99, 76/02, 29/03, 88/05, 79/06, 69/10) ter na podlagi 25. člena Uredbe o oskrbi s pitno vodo (Uradni list RS, št. 88/12) je Občinski svet Občine Rogašovci na __. seji, dne _____ sprejel naslednji

SKLEP
o potrditvi Programa oskrbe s pitno vodo za obdobje 2018 – 2021
za Občino Rogašovci

1. člen

Občinski svet Občine Rogašovci potrjuje Program oskrbe s pitno vodo za obdobje štirih koledarskih let za Občino Rogašovci, ki ga je pripravil izvajalec javne službe oskrbe s pitno vodo, Vodovod Sistema B d.o.o., Kopališka 2, 9000 Murska Sobota, z dne 31. 10. 2017.

2. člen

Ta sklep velja takoj.

Župan Občine Rogašovci
Edvard MIHALIČ

Številka: 355-6/2017

Datum:

8. TOČKA

Na podlagi 17. člena Statuta Občine Rogašovci (Uradni list RS, št. 66/99, 76/02, 29/03, 88/85, 79/06, 69/10) je Občinski svet občine Rogašovci naseji dne _____ sprejel

**Pravilnik
o enkratni denarni pomoči za novorojence v Občini Rogašovci**

I. SPLOŠNI DOLOČBI

1. člen

Ta pravilnik določa upravičence, pogoje, višino ter postopek za pridobitev enkratne denarne pomoči ob rojstvu otroka.

2. člen

Enkratna denarna pomoč staršem novorojenca (v nadaljevanju: denarna pomoč) je pomoč s katero se družini zagotovijo dodatna sredstva za pokrivanje stroškov, ki nastanejo z rojstvom otroka.

Sredstva za izplačilo denarne pomoči se zagotovijo v proračunu Občine Rogašovci.

II. UPRAVIČENCI IN POGOJI

2. člen

Upravičenci za pridobitev denarne pomoči po tem pravilniku so starši ali na podlagi odločbe pristojnega organa določeni zakoniti zastopniki otroka.

4. člen

Za pridobitev denarne pomoči po tem pravilniku morata biti izpolnjena naslednja pogoja:

- upravičenec je državljan Republike Slovenije in ima stalno bivališče v Občini Rogašovci,
- novorojenec je državljan Republike Slovenije in ima stalno bivališče v Občini Rogašovci.

III. VIŠINA DENARNE POMOČI

5. člen

Višina denarne pomoči znaša za živorojenega otroka 200 €.

IV. POSTOPEK

6. člen

Upravičenci podajo vlogo za uveljavljanje pravice do denarne pomoči na posebnem obrazcu, ki ga dvignejo v sprejemni pisarni Občinske uprave Občine Rogašovci, objavljen pa je tudi na spletni strani Občine Rogašovci.

Vlogo pošljejo po pošti na naslov Občinska uprava Občine Rogašovci, Sveti Jurij 13, 9262 Rogašovci ali jo na istem naslovu podajo osebno v sprejemni pisarni.

Rok za vložitev vloge je eno leto šteto od dneva rojstva otroka. Po preteku tega roka, pravice do denarne pomoči ni mogoče več uveljavljati, zato se vloga kot prepozno vložena s sklepom zavrže.

7. člen

Na obrazcu Vloga za uveljavljanje pravice do enkratne denarne pomoči ob rojstvu otroka morajo biti navedeni podatki o upravičencu in novorojencu ter številka računa, kamor se nakaže denarna pomoč.

Upravičenost do denarne pomoči se dokazuje s:

- kopijo izpiska iz rojstne matične knjige,
- dokazilom o stalnem prebivališču upravičenca in novorojenca in
- dokazilom o državljanstvu.

Dokazila priloži vlagatelj vlogi ali pa si jih upravni organ pridobi od upravljavcev zbirk osebnih podatkov.

8. člen

Denarna pomoč se nakaže upravičencu na podlagi izdane odločbe.

Upravičenec je dolžan vrniti prejeto denarno pomoč skupaj z zamudnimi obrestmi, če se ugotovi, da jo je prejel na podlagi neresničnih podatkov oziroma v nasprotju z določbami tega pravilnika.

V. KONČNA DOLOČBA

9. člen

Ta pravilnik začne veljati naslednji dan po objavi v Uradnem listu Republike Slovenije. Uporabljati se začne s 1. 1. 2018, s tem dnevom preneha veljati Sklep o pomoči za novorojence (Uradni list RS, št. 34/07, 108/09).

Številka:

Rogašovci,dne

Župan
Občine Rogašovci
Edvard Mihalič

OBRAZLOŽITEV:

Povod za pripravo novega Pravilnika o enkratni pomoči za novorojence v Občini Rogašovci je opravljena primerjava višine pomoči za novorojence v sosednjih občinah. Prav tako je bilo ugotovljeno, da ima večina občin v zvezi s pomočjo za novorojence sprejet pravilnik. Poleg tega je v fazi uporabe Sklepa o pomoči za novorojenca bilo ugotovljeno, da ni določenega skrajnega roka za predložitev vloge pri občinski upravi.

Predlog Pravilnika o enkratni pomoči za novorojence v Občini Rogašovci vsebuje;

I. SPLOŠNE DOLOČBE

Splošne določbe določajo upravičence, pogoje, višino ter postopek za pridobitev enkratne denarne pomoči ob rojstvu otroka ter namen pomoči in zagotovitev sredstev v proračunu občine Rogašovci.

II. UPRAVIČENCE IN POGOJE

Opreljuje upravičence (starši, skrbniki) in pogoje (državljanstvo in stalno prebivališče), ki morajo biti izpolnjeni za pridobitev enkratne denarne pomoči.

III. VIŠINO DENARNE POMOČI

Višina denarne pomoči znaša za živorojenega otroka 200 €.

IV. POSTOPEK

Opreljuje postopek za pridobitev enkratne denarne pomoči ob rojstvu otroka in sicer, da upravičenec poda vlogo na obrazcu pri Občinski upravi Občine Rogašovci ter priloži naštete potrebne priloge oziroma si le te pridobi organ po uradni poti. Nadalje opredeljuje podlago izplačila pomoči in pa posledice neupravičene pridobitve pomoči na podlagi neresničnih podatkov oziroma v nasprotju s pravilnikom.

V. KONČNE DOLČBE

Opreljujejo uveljavitev, začetek uporabe Pravilnika in pa akte, ki prenehajo veljati z dnem uporabe tega pravilnika.

PRIMERJAVA:

Opređeljene višine pomoči oziroma nagrade za novorojence drugih občin iz sosesčine:

Občina	Višina pomoči za novorojenca za 1. otroka	Višina pomoči za novorojenca za 2. otroka	Višina pomoči za novorojenca za 3. otroka
Grad	200 €	200 €	200 €
Kuzma	150 €	200 €	250 €
Puconci	100€	150 €	200 €
Tišina	250 €	350 €	450 €
Moravske Toplice	1000 €	1000 €	1000 €
Cankova	Bon za 150 €	Bon za 150 €	Bon za 150 €
Rogašovci	150 €	150 €	150 €

Občina Rogašovci je v letu 2007 dodeljevala pomoč za novorojenca v višini 100 €, leta 2009 smo znesek povečali na 150 €. Sedaj predlagamo povečanje zneska na 200 €. Za vsakega živorojenega otroka.

V letu 2016 je dobilo pomoč ob rojstvu otroka 22 vlagateljev (3.300 €), letu 2017 pa 33 vlagateljev vsak v višini 150 € (skupaj 4.950 €).

Pripravila:

Marija Saje, Tajnica občine

Sveti Jurij, 22.11.2017

9. TOČKA



OBČINA ROGAŠOVCI
ROGAŠOVCI 14B
9262 ROGAŠOVCI

PROGRAM ODVAJANJA IN ČIŠČENJA KOMUNALNE ODPADNE VODE V OBČINI ROGAŠOVCI

ZA OBDOBJE 2018 – 2021

Številka: 354-81/2017-1
Sveti Jurij, oktober 2017

Župan Občine Rogoševci
Edvard MIHALIČ



KAZALO

UVOD.....	1
1. OSNOVNI PODATKI.....	1
1.1 PODATKI O IZVAJALCU JAVNE SLUŽBE	1
1.2 OBMOČJE IZVAJANJA JAVNE SLUŽBE.....	1
1.2.1 Seznam občin.....	2
1.2.2 Seznam aglomeracij.....	2
1.3 PREDPISI, KI DOLOČAJO NAČIN IZVAJANJA JAVNE SLUŽBE	2
2. NASELJA IN ŠTEVILO PREBIVALCEV, KATERIM SE ZAGOTAVLJAJO STORITVE JAVNE SLUŽBE	4
2.1 PODATKI O NASELJIH IN ŠTEVILU PREBIVALCEV	4
2.2 PODATKI O ŠTEVILU PREBIVALCEV, ZA KATERE SE IZVAJA JAVNA SLUŽBA.....	4
2.3 OBMOČJE IZVAJANJA JAVNE SLUŽBE.....	5
3. DOLŽINA KANALIZACIJSKEGA SISTEMA	6
3.1 JAVNI KANALIZACIJSKI SISTEM	6
3.2 DOLŽINA KANALIZACIJSKEGA SISTEMA	6
4. KOMUNALNE ČISTILNE NAPRAVE	6
4.1 KOMUNALNE ČISTILNE V UPRAVLJANJU	6
4.2 PREVZEM BLATA IZ KČN	7
4.3 PREVZEM BLATA IZ MKČN.....	7
4.4 OBDELAVA, PREDELAVA IN ODSTRANJEVANJE BLATA.....	8
5. GREZNICE	8
5.1 PODATKI O NEPRETOČNIH GREZNICAH	8
5.2 PODATKI O OBSTOJEČIH GREZNICAH	8
5.3 POGOSTOST PRAZNJENJA GREZNIC IN MKČN	8
5.4 OBVEŠČANJE UPORABNIKOV	9
5.5 VOZILA IN OPREMA ZA PRAZNJENJE GREZNIC	9
6. KOLIČINE ODPADNE VODE	12
6.1 PODATKI O KOLIČINI KOMUNALNE ODPADNE VODE, KI NASTAJA NA OBMOČJU IZVAJANJA JAVNE SLUŽBE	12
6.2 PODATKI O KOLIČINI INDUSTRIJSKE ODPADNE VODE, KI SE ODVAJA V JAVNO KANALIZACIJO	12
6.3 NAPRAVE, KI ODVAJAJO INDUSTRIJSKO ODPADNO VODO V JAVNO KANALIZACIJO	13
7. VZDRŽEVANJE IN ČIŠČENJE KANALSKIH VODOV	13
7.1 NADZOR NAD OBRATOVANJEM IN UPRAVLJANJEM	15
8. UKREPI ZA ZMANJŠEVANJE KOLIČIN PADAVINSKE ODPADNE VODE.....	16
9. VZPOSTAVLJENE EVIDENCE.....	17



KAZALO TABEL

Tabela 1: Podatki o izvajalcu javne službe odvajanja in čiščenja komunalne odpadne vode	1
Tabela 2: Seznam občin	2
Tabela 3: Seznam aglomeracij v občini Rogoševci	2
Tabela 4: Občinski predpisi	3
Tabela 5: Seznam naselij in število prebivalcev	4
Tabela 6: Število prebivalcev	4
Tabela 7: Dolžina kanalizacijskega sistema	6
Tabela 8: Komunalne čistilne naprave	6
Tabela 9: Evidenca MKČN na območju občine	7
Tabela 10: Letni program vzdrževanja in čiščenja kanalskih vodov	15
Tabela 11: Vzpostavljene evidence	17



UVOD

Program odvajanja in čiščenja komunalne in odpadne vode (v nadaljevanju program) je pripravljen skladno z Uredbo o odvajanju in čiščenju komunalne odpadne vode (Uradni list RS, št. 98/2015) ter Odlokom o načinu opravljanja lokalne gospodarske javne službe odvajanja in čiščenja komunalne odpadne vode v Občini Rogoševci (Uradni list RS, št. 60/2016). Občina Rogoševci izvaja gospodarsko javno službo odvajanja in čiščenja komunalne odpadne vode preko režijskega obrata, skupaj s pogodbenim podizvajalcem – podjetjem AGJ d.o.o., Pot na Kamenšak 17, 2230 Lenart v Slovenskih goricah, po pogodbi št. 354-249/2016-2 z dne 30. 12. 2016.

1. OSNOVNI PODATKI

1.1 PODATKI O IZVAJALCU JAVNE SLUŽBE

Tabela 1: Podatki o izvajalcu javne službe odvajanja in čiščenja komunalne odpadne vode

NAZIV	OBČINA ROGAŠOVCI
NASLIV	ROGAŠOVCI 14B
ID DDV	SI61143707
ODGOVORNA OSEBA	EDVARD MIHALIČ, ŽUPAN OBČINE ROGAŠOVCI
KONTAKTNA OSEBA	DANIJELA KOČAR
TELEFONSKA ŠT.	02 5588817
E-POŠTA	OBČINA.ROGASOVCI@SIOL.NET
ORGANIZACIJSKA OBLIKA IZVAJALCA JAVNE SLUŽBE *	1 - REŽIJSKI OBRAT

*Opomba: Organizacijska oblika v skladu z Zakonom o gospodarskih javnih službah (Uradni list RS, št. 32/93, 30/98–ZLPP0, 127/06 – ZJZP, 38/10 – ZUKN in 57/11 – ORZGJS40):

- 1 – REŽIJSKI OBRAT**
- 2 – JAVNI GOSPODARSKI ZAVOD**
- 3 – JAVNO PODJETJE**
- 4 – KONCESIONIRANA GOSPODARSKA JAVNA SLUŽBA**

1.2 OBMOČJE IZVAJANJA JAVNE SLUŽBE

Občina Rogoševci zagotavlja javno službo na območju celotne občine na podlagi Odloka o načinu opravljanja lokalne gospodarske javne službe odvajanja in čiščenja komunalne odpadne vode v Občini



Rogašovci (Uradni list RS, št. 60/2016) v skladu z uredbo, ki ureja odvajanje in čiščenje komunalne odpadne vode.

1.2.1 Seznam občin

Tabela 2: Seznam občin

IME OBČINE	ID OBČINE
Občina Rogoševci	105

1.2.2 Seznam aglomeracij

Tabela 3: Seznam aglomeracij v občini Rogoševci

ZAP.ŠT.	IME AGLOMERACIJE	ID AGLOMERACIJE	PR. AGLOMERACIJE
1.	SOTINA	15914	175
2.	PERTOČA	15887	52
3.	SOTINA	15908	55
4.	ROPOČA	15900	218
5.	SVETI JURIJ	15879	480

Tabela vsebuje seznam aglomeracij v občini Rogoševci. Aglomeracije so povzete po Operativnem programu odvajanja in čiščenja komunalne odpadne vode, ki je dostopen na spletni strani http://www.mkgp.gov.si/si/zakonodaja_in_dokumenti/veljavni_predpisi/okolje/zakon_o_varstvu_okolja/programi_in_nacrti_varstva_okolja/. Zemeljevid je dostopen na spletni strani http://gis.arso.gov.si/atlasokolja/profile.aspx?id=Atlas_Okolja_AXL@Arso.

1.3 PREDPISI, KI DOLOČAJO NAČIN IZVAJANJA JAVNE SLUŽBE

V tabeli so navedeni občinski predpisi, na podlagi katerih se izvaja javna služba odvajanja in čiščenja komunalne odpadne vode v Občini Rogoševci.



Tabela 4: Občinski predpisi

OBČINA	ROGAŠOVCI	MID OBČINE	10116651
PREDPIS O Določitvi izvajalca javne službe		DATUM OBJAVE	OBJAVA
ODLOK O LOKALNIH GOSPODARSKIH JAVNIH SLUŽBAH V OBČINI ROGAŠOVCI		9. 2. 2009 6. 5. 2011 5. 6. 2015	URADNI LIST RS, ŠT. 10/2009 URADNI LIST RS, ŠT. 34/2011 URADNI LIST RS, ŠT. 39/2015
ODLOK O USTANOVITVI REŽIJSKEGA OBRATA		9. 3. 2009 10. 2. 2017	URADNI LIST RS, ŠT. 18/2009 URADNI LIST RS, ŠT. 6/2017
PREDPIS O NAČINU IZVAJANJA JAVNE SLUŽBE		DATUM OBJAVE	OBJAVA
ODLOK O PROGRAMU OPREMLJANJA STAVBNIH ZEMLJIŠČ IN MERILIH ZA OD MERO KOMUNALNEGA PRISPEVKA NA OBMOČJU OBČINE ROGAŠOVCI		11. 6. 2012 8. 3. 2013	URADNI LIST RS, ŠT. 44/2012 URADNI LIST RS, ŠT. 20/2013
ODLOK O NAČINU OPRAVLJANJA LOKALNE GOSPODARSKE JAVNE SLUŽBE ODVAJANJA IN ČIŠČENJA KOMUNALNE ODPADNE VODE V OBČINI ROGAŠOVCI		16. 9. 2016	URADNI LIST RS, ŠT. 60/2016
PRAVILNIK O TEHNIČNI IZVEDBI IN UPORABI JAVNIH OBJEKTOV IN NAPRAV ZA ODVAJANJE IN ČIŠČENJE KOMUNALNE ODPADNE IN PADAVINSKE VODE, JAVNE KANALIZACIJE TER O TEHNIČNI IZVEDBI PRIKLJUČKOV NA JAVNO KANALIZACIJO V OBČINI ROGAŠOVCI		10. 4. 2017	URADNI LIST RS, ŠT. 17/2017
DRUGI PREDPISI, KI Določajo izvajanje javne službe odvajanja in čiščenja komunalne in padavinske odpadne vode		DATUM OBJAVE	OBJAVA
SKLEP O SPREJEMU ELABORATA O OBLIKOVANJU CENE IZVAJANJA STORITEV OBVEZNIH JAVNIH SLUŽB ODVAJANJA IN ČIŠČENJA ODPADNIH VODA TER OMREŽNINE ZA UPORABO JAVNIH INFRASTRUKTURNIH OBJEKTOV IN NAPRAV V OBČINI ROGAŠOVCI S PREDLOGI CEN IN SUBVENCIONIRANJEM NEGOSPODARSKIH UPORABNIKOV ZA LETO 2017		10. 4. 2017	URADNI LIST RS, ŠT. 17/2017



Z odlokom opredeljen izvajalec javne službe lahko, glede na tehnične in kadrovske omejitve, izvedbo posameznih del ali storitev (administrativnih, tehničnih) s pogodbo odda drugemu strokovno in tehnično usposobljenemu izvajalcu. Občina Rogoševci ima tako sklenjeno Pogodbo o izvajanju in vzdrževanju ČN Pertoča, ČN Sveti Jurij ter kanalizacijskega omrežja (št. 354-249/2016-2 z dne 30. 12. 2016) s podjetjem AGJ d.o.o., Pot na Kamenšak 17, 2230 Lenart v Slovenskih goricah.

2. NASELJA IN ŠTEVILO PREBIVALCEV, KATERIM SE ZAGOTAVLJAJO STORITVE JAVNE SLUŽBE

2.1 PODATKI O NASELJIH IN ŠTEVILU PREBIVALCEV

Spodnja tabela prikazuje število prebivalcev v posameznem naselju Občine Rogoševci, ki se jim zagotavljajo storitve javne službe.

Tabela 5: Seznam naselij in število prebivalcev

OBČINA	MID OBČINE	IME NASELJA	MID NASELJA	ŠT. PREBIVALCEV V NASELJU
ROGAŠOVCI	10116651	FIKŠINCI	10115809	147
ROGAŠOVCI	10116651	KRAMAROVCI	10116040	47
ROGAŠOVCI	10116651	NUSKOVA	10116422	295
ROGAŠOVCI	10116651	OCINJE	10116449	66
ROGAŠOVCI	10116651	PERTOČA	10116481	463
ROGAŠOVCI	10116651	ROGAŠOVCI	10116651	256
ROGAŠOVCI	10116651	ROPOČA	10116660	227
ROGAŠOVCI	10116651	SERDICA	10116708	567
ROGAŠOVCI	10116651	SOTINA	10116732	372
ROGAŠOVCI	10116651	SVETI JURIJ	10115981	466
ROGAŠOVCI	10116651	VEČESLAVCI	10116929	380

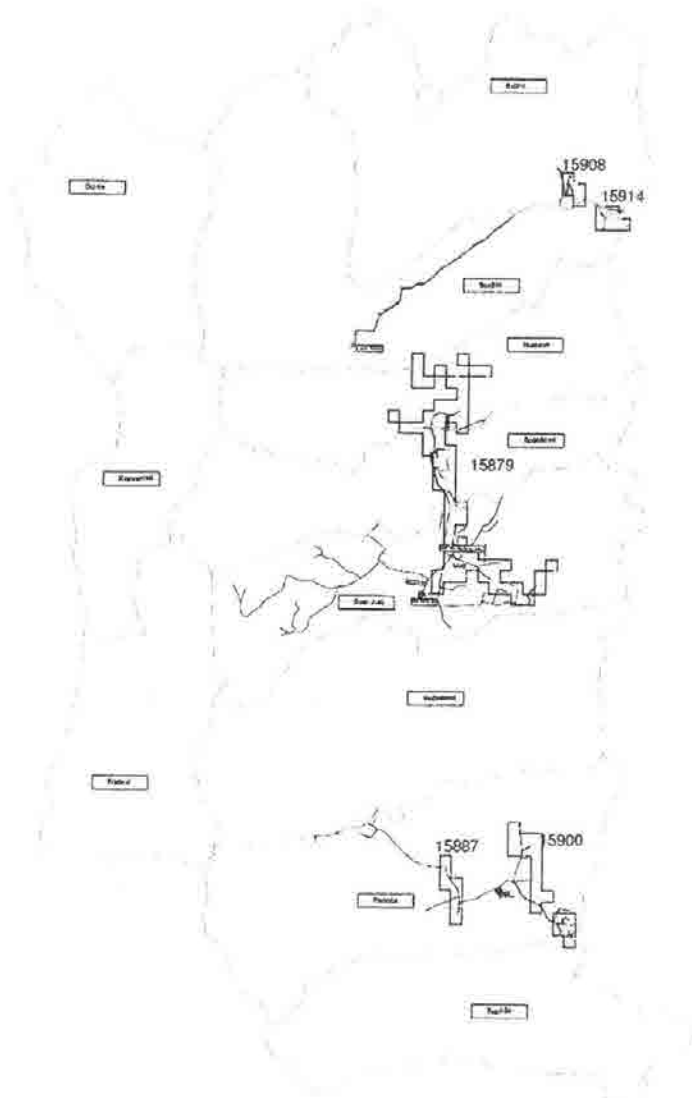
2.2 PODATKI O ŠTEVILU PREBIVALCEV, ZA KATERE SE IZVAJA JAVNA SLUŽBA

Tabela 6: Število prebivalcev

OBČINA	ŠT. PREBIVALCEV V OBČINI	ŠTEVILO PREBIVALCEV, ZA KATERE SE IZVAJA IZVAJANJE KOMUNALNE ODPADNE VODE V JAVNO KANALIZACIJO	ŠTEVILO STAVB, PRIKLJUČENIH NA JAVNO KANALIZACIJO	ŠTEVILO PREBIVALCEV, ZA KATERE SE IZVAJAJO STORITVE PREVZEMA BLATA IZ MALIH KOMUNALNIH ČISTILNIH NAPRAV	ŠTEVILO PREBIVALCEV, ZA KATERE SE IZVAJAJO STORITVE PRAŽNITVA NEPRETOČNIH GREZNIC OZIROMA OBSTOJEČIH GREZNIC
Rogašovci	3.286	790	247	94	2.402



2.3 OBMOČJE IZVAJANJA JAVNE SLUŽBE



Legenda:

- Aglomeracija
- Izvedena kanalizacija
- Kanalizacija v izvedbi
- Projektirana kanalizacija



Gping d.o.o., mar. 2017

Kanalizacija - aglomeracije

Občina Rogoševci

Vir: Gping d.o.o.



3. DOLŽINA KANALIZACIJSKEGA SISTEMA

3.1 JAVNI KANALIZACIJSKI SISTEM

Javna kanalizacija, ki jo zagotavlja občina, so infrastrukturni objekti in naprave kanalizacije, namenjeni izvajanju občinske gospodarske javne službe odvajanja komunalne odpadne vode.

3.2 DOLŽINA KANALIZACIJSKEGA SISTEMA

Tabela 7: Dolžina kanalizacijskega sistema

OBČINA	DOLŽINA KANALSKIH VODOV SERUNDARNEGA IN PRIMARNEGA OMREŽJA, KI GA UPRAVLJA [m]	DOLŽINA KANALSKIH VODOV ZA ODVAJANJE RAĐAVINSKE VODE [m]	DOLŽINA MEŠANEGA KANALIZACIJSKEGA SISTEMA [m]	DOLŽINA LOČENEGA KANALIZACIJSKEGA SISTEMA [m]
Rogašovci	16.100	-	-	16.100

4. KOMUNALNE ČISTILNE NAPRAVE

4.1 KOMUNALNE ČISTILNE V UPRAVLJANJU

Tabela 8: Komunalne čistilne naprave

ID KČN	X	Y	ALI JE KČN OPREMIJENA ZA SPREJEM IN ODBELAVO BLATA Z DRUGIH ČN? (DA/NE)
10800	183993,87	579247,06	NE
10801	181422,36	579938,92	NE

V Občini Rogošovci obratujeta dve (2) komunalni čistilni napravi (KČN), in sicer KČN Sveti Jurij, kapacitete 800 PE ter KČN Pertoča, kapacitete 500 PE. Izvedena je tudi nova KČN Serdica, kapacitete 350 PE, ki še ni v obratovanju.



4.2 PREVZEM BLATA IZ KČN

Prevzeto blato iz komunalnih čistilnih naprav se v skladu z Načrtom gospodarjenja z odpadki, št. Elaborata 115/06-14 z dne 19. 2. 2014, ki ga je izdelala Provita d.o.o., odvaža na Centralno čistilno napravo Domžale – Kamnik.

4.3 PREVZEM BLATA IZ MKČN

V občini Rogoševci se razpolaga z naslednjimi podatki o vgrajenih malih komunalnih čistilnih napravah:

Tabela 9: Evidenca MKČN na območju občine

ZAP. ŠT.	NAZIV UPRAVLJAVCA	NASLOV UPRAVLJAVCA	KOORDINATA X	KOORDINATA Y
1.	Anton Buček	Serdica 93	186610	579566
2.	Bojan Vidonja	Nuskova 23	185335	577670
3.	Boris Sever	Nuskova 85	185851	579230
4.	Erika Kisilak	Serdica 116	187361	580257
5.	Janez Buček	Serdica 137A	186732	579179
6.	Jože Bregar	Pertoča 21	181226	580250
7.	Martina Kolmanko	Serdica 40	187457	577335
8.	Sofija Borovnjak	Serdica 68	187584	578099
9.	Stanko Zrim	Serdica 121	187107	579937
10.	Sandi Šinko	Fikšinci 4	184095	576910
11.	Jožef Kolar	Večeslavci 36	182688	579018
12.	Karel Frčko	Rogašovci 69	184776	578520
13.	Viljem Marič	Rogašovci 61	184784	577985
14.	Viktor Marič	Sveti Jurij 35	184285	580597
15.	Miroslav Recek	Večeslavci 5	182751	579858
16.	Marjan Mencigar	Večeslavci 2	182568	579866
17.	Vladimir Vinčec	Večeslavci 57	182610	578417
18.	Tomaž Recek	Večeslavci 13	183178	579714
19.	Karel Lapoša	Rogašovci 35	185203	577740
20.	Srečko Drvarič	Nuskova 21a	185444	577632
21.	Franc Müller	Ropoča 50	180495	578419
22.	David Škodnik	Sotina 20a	187201	578965
23.	Silva Holsedl	Nuskova 25	185279	577806



Prezeto blato iz malih komunalnih čistilnih naprav se v skladu z Načrtom gospodarjenja z odpadki, št. Elaborata 115/06-14 z dne 19. 2. 2014, ki ga je izdelala Provita d.o.o., odvažna na Centralno čistilno napravo Domžale – Kamnik.

4.4 OBDELAVA, PREDELAVA IN ODSTRANJEVANJE BLATA

Z odpadki iz čiščenja javne kanalizacije in z grezničnim muljem podjetje AGJ d.o.o. ravna na način, ki je določen v skladu s predpisi. Greznični mulj (20 03 04) se tekoče oddaja v skladu z Načrtom gospodarjenja z odpadki, št. Elaborata 115/06-14 z dne 19. 2. 2014, ki ga je izdelala Provita d.o.o., na CČN Domžale – Kamnik in CČN Apače, skladno z Uredbo o odpadkih (Uradni list RS, št. 37/2015 in 69/2015) in 18. členom Uredbe o odvajanju in čiščenju komunalne odpadne vode (Uradni list RS, št. 98/2015). Pri vzdrževanju ter upravljanju čistilnih naprav nastaja stabilizirano (presežno) blato, ki se predhodno dehidrira in se na osnovi izvoznega dovoljenja za odpadke odlaga v kompostarno UMS – Avstrija.

5. GREZNICE

5.1 PODATKI O NEPRETOČNIH GREZNICAH

Po podatkih iz leta 2015 je v občini 242 nepretočnih greznic.

5.2 PODATKI O OBSTOJEČIH GREZNICAH

Po podatkih iz leta 2015 je v občini 562 pretočnih greznic.

5.3 POGOSTOST PRAZNJENJA GREZNIC IN MKČN

Pogostost praznjenja greznic in prevzema blata iz malih komunalnih čistilnih naprav je določena na podlagi Uredbe o odvajanju in čiščenju komunalne odpadne vode (Uradni list RS, št. 98/2015), natančneje:



- na podlagi 17. člena, ki določa, da mora izvajalec javne službe zagotoviti prevzem blata iz MKČN v časovnih presledkih, določenih glede na zmogljivost posamezne MKČN, vendar najmanj enkrat na tri leta, ter
- 44. člena, ki določa, da je obvezna storitev za obstoječe objekte do njihove prilagoditve zahtevam navedene uredbe tudi prevzem blata iz obstoječe pretočne greznice pri uporabniku javne službe, ki je lastnik ali upravljavec obstoječe pretočne greznice, najmanj enkrat na tri leta, če je obstoječi objekt opremljen z obstoječo pretočno greznico.

5.4 OBVEŠČANJE UPORABNIKOV

Obveščanje uporabnikov o praznjenju greznic in MKČN se bo izvajalo na krajevno običajen način, preko sredstev javnega obveščanja, na internetni strani ter z dopisi uporabnikom. Odvoz pa se bo vršil tudi po predhodnem naročilu uporabnika.

Izvajalec javne službe bo uporabnike obveščal:

- o tem, kje se čisti komunalna odpadna voda, ki se odvaja v javno kanalizacijo,
- o tem, kje se čisti komunalna odpadna voda iz nepretočne greznice,
- o pogojih odvajanja komunalne odpadne vode v javno kanalizacijo,
- o rokih in času pregledov MKČN z zmogljivostjo, manjšo od 50 PE,
- o rokih prevzema in drugih pogojih za prevzem komunalne odpadne vode ali blata,
- o rokih in času pregledov za MKČN z zmogljivostjo, enako ali večjo od 50 PE, ki niso objekti javne kanalizacije, v katere se odvaja komunalna odpadna voda iz nestanovanjskih stavb.

5.5 VOZILA IN OPREMA ZA PRAZNJENJE GREZNIC

Pogodbeni podizvajalec, podjetje AGJ d.o.o., ima v svojem strojnem parku specialna vozila za čiščenje kanalizacij, peskolovov, oljnih in maščobnih lovilcev, praznjenje greznic in prevzem blata. Ta vozila so:

1. CAPPELOTTO CAP COMBI 18 4x4

- Funkcije: prediranje kanalizacije, črpanje odpadnih voda, mulja in blata, prezračevanje, freziranje korenin in betona v kanalizacijskih ceveh
- Kapaciteta rezervoarja: 5m³



- Kapaciteta visokotlačne vodne črpalke: 274 l/min, 200 bar
- Kapaciteta vakuumske črpalke: 2800m³/h
- Nadgradnja je v celoti ogrevana in omogoča nemoteno delovanje do -15°C zunanje temperature.



2. CAPPELOTTO CAP COMBI 26 ADR 26

- Funkcije: prediranje kanalizacije, črpanje odpadnih voda, mulja in blata, prezračevanje, freziranje korenin in betona v kanalizacijskih ceveh, škropljenje in spiranje površin, pretakanje vode v času poplav, čiščenje oljnih in maščobnih lovilcev, prevoz nevarnih odpadkov. Nadgradnja je v celoti ogrevana in omogoča nemoteno delovanje do -15°C zunanje temperature.
- Kapaciteta rezervoarja: 8,5 m³
Zaradi vgrajenega premičnega in nastavljivega bata je možno napolniti cisterno samo z vodo ali samo z muljem, ali pa v kombinaciji v treh različnih prekatih, dodatni stranski rezervoarji za 4m³ čiste vode.☐
- Kapaciteta visokotlačne vodne črpalke: 345 L/min, 205 bar
- Kapaciteta vakuumske črpalke: 2400 m³/h



3. CITROEN BERLINGO Z VGRAJENO TV KAMERO IPEK (VOZILO S KAMERO)

Vozilo za TV pregled kanalizacij, s kamero IPEK/Rover 125 (kamera snema po standardu SIST EN13508-2; merjenje naklona cevi, merjenje dolžine, zapis na DVD+TXT-MS Word). Med samim delom se uporablja pri čiščenju hišnih kanalizacij posebna mini prenosna kamera, vrste Rohrkamera MINI 3000-S Color, pri vstopu delavcev v večje kanalizacije se za njihov varen vstop in varno delo uporablja analizator nevarnih plinov, vrste ALTAIR 4.





6. KOLIČINE ODPADNE VODE

6.1 PODATKI O KOLIČINI KOMUNALNE ODPADNE VODE, KI NASTAJA NA OBMOČJU IZVAJANJA JAVNE SLUŽBE

Celotna količina komunalne odpadne vode, ki nastaja na območju izvajanja javne službe, je seštevek:

- izmerjene in obračunane količine pitne vode za območja, kjer se zagotavlja oskrba s pitno vodo in
- preračunane količine letne porabe vode (50 m³/osebo/leto) za območja, ki se ne oskrbujejo s pitno vodo in ni podatka o izmerjeni količini vode.

Na območju Občine Rogošci celotna količina komunalne odpadne vode za leto 2016 znaša 156.810 m³.

6.2 PODATKI O KOLIČINI INDUSTRIJSKE ODPADNE VODE, KI SE ODVAJA V JAVNO KANALIZACIJO

Na območju Občine Rogošci se industrijska odpadna voda ne odvaja v javno kanalizacijo.



6.3 NAPRAVE, KI ODVAJAJO INDUSTRIJSKO ODPADNO VODO V JAVNO KANALIZACIJO

Na območju Občine Rogoševci ni takih naprav.

7. VZDRŽEVANJE IN ČIŠČENJE KANALSKIH VODOV

Vzdrževanje obsega:

1. Tekočo kontrolo stanja na omrežju, ki sestoji iz:

- Sistematičnih obhodov omrežja v določenih časovnih intervalih, ki jih opravljajo posebej za to kvalificirani nadzorniki. Ti javljajo vse vidne spremembe strokovni službi, ki po potrebi opravi podrobnejši pregled.

- Vzdrževanja sistema aparaturne opreme za merjenje in registracijo dogajanja v omrežju, kot je npr. nihanje pretoka ali pojav nevarnih vrst odpadne vode oz. plinov.

- Zbiranja pripomb uporabnikov in strokovnih služb ter sinteza vseh zbranih podatkov, bodisi za pripravo predloga plana vzdrževanja, ali zahtevo za intervencijo.

2. Sistematične preglede kanalskega omrežja in objektov po vnaprej pripravljenem planu ter čiščenja omrežja in objektov z manjšimi popravili.

3. Izvajanje večjih popravil.

Tehnologijo čiščenja kanalov je mogoče razporediti v dve kategoriji in sicer:

1. intervencijsko čiščenje, do katerega pride ob delni ali polni zamašitvi določenega kanalskega odseka in

2. sistematično - redno čiščenje, ki predstavlja preventivni ukrep in se vrši po vnaprej pripravljenem programu.

Intervencijsko čiščenje je zahtevnejše, ne samo zaradi tega, ker je pri intervencijskem čiščenju treba iz kanala praviloma odstraniti večje količine materiala, ampak predvsem zato, ker je (da bi z odstranjevanjem sploh lahko pričeli) treba v kanal namestiti ustrezno orodje za odstranjevanje usedka, zruškov, ali drugega materiala, ki je povzročil zamašitev. Če pride do večjega zmanjšanja pretočne sposobnosti ali polne zamašitve, je treba bodisi napako tako hitro odpraviti, da ne pride do težav pri priključenih porabnikih, ali pa instalirati pomožno napravo za transport vode.



Pomožna naprava sestoji iz mobilnega črpalnega aparata, to je potopljene električne črpalke ali črpalnega agregata z ustrezno sesalno višino in pripadajočega sesalnega in tlačnega voda za premostitev odseka, ki je v okvari. V obeh primerih je potrebno paziti na to, da izberemo tak tip črpalke, ki ni izpostavljen zamašitvi, saj črpalke praktično ni mogoče zaščititi s sesalno košaro.

V kolikor ne instaliramo črpalke, ki omogoči izpraznjenje kanala, moramo pri odpravi zamašitve delati pod vodo, pri tem pa imamo za odstranitev okvare naslednje možnosti:

- Zvišati gladino vode v kanalu na vzvodni strani od mesta zamašitve, da bi s hidrostatičnim tlakom odstranili oviro. Pri tem je treba paziti na to, da ne pride do preplavitve priključkov ali do okvar na kanalskem omrežju zaradi hidrostatičnega pritiska z notranje strani, saj je kanalska mreža na splošno dimenzionirana tako, da ta pritisk sploh ni upoštevan, ali pa da je upoštevan do minimalne meje.
- Namestitev orodja za čiščenje kanalov, to so posebno oblikovane grablje, ali še bolje kanalskega skrejperja, ki je oblikovan tako, da se pri čiščenju pomika najprej vzvodno in pri tem ne zajame materiala, nato pa nizvodno, ko zajame in transportira material do najbližjega nizvodnega revizijskega jaška. V ta namen moramo v kanal namestiti vlečno vrv, ki teče med dvema jaškoma, na katera sta postavljeni kanalski vitli, ki omogočata pogon grabelj ali skrejperja v željeni smeri.



Tabela 10: Letni program vzdrževanja in čiščenja kanalskih vodov

OPIS DEL	TERMINSKI PLAN
PREGLED IN ČIŠČENJE RAZBREMENILNIKOV, ČRPALIŠČ ODPADNIH VODA IN VTOČNIH OBJEKTOV ZALEDNIH VODA	1X TEDENSKO – PO POTREBI
PREGLED CELOTNEGA OMREŽJA	1X MESEČNO – PO POTREBI
DERATIZACIJA KANALIZACIJE	1X LETNO
PRAZNJENJE ČISTILNIH JAŠKOV	1X MESEČNO
ČIŠČENJE SIFONOV	1X MESEČNO
ČIŠČENJE KANALSKIH VODOV	1X LETNO OZ. PO POTREBI
MENJAVA POKROVOV JAŠKOV IN TESNENJE V PRIMERU ROPOTA	PO POTREBI
DVIGOVANJE JAŠKOV NA KOTO TERENA, OBNOVA POŠKODOVANIH JAŠKOV	PO POTREBI, OB UGOTOVITVI NEUSTREZNEGA STANJA
POPRAVILO DOTRAJANIH ODSEKOV KANALIZACIJE	PO POTREBI (POŠKODBE UGOTOVLJENE PRI ČIŠČENJU IN PREGLEDU KANALOV S KAMERO)
SNEMANJE KANALIZACIJE	1X NA 3 LETA
PREVENTIVNI SERVISNI PREGLEDI ČRPALK S STRANI POOBLAŠČENEGA SERVISERJA	1X LETNO
PERIODIČNE ELEKTRO MERITVE NA OBJEKTIH	1X LETNO
MERITVE PRETOKOV	1X NA 3 LETA, OZ. PO POTREBI V PRIMERU DISFUNKCIONALNOSTI
MERITVE KOLIČINE PORABLJENE ENERGIJE	1X MESEČNO
VZDRŽEVANJE OBJEKTOV, KOŠNJA TRAVE NA ČRPALIŠČIH, UREDITEV DOVOZNIH POTI, POSODOBITEV ELEKTRO – KRMILNE OPREME	REDNO – PO POTREBI
PREIZKUS TESNOSTI KANALIZACIJE Z VODO IN ZAPORNIMI ČEPI	PO POTREBI, OB POTREBNEM UGOTAVLJANJU VODOTESNOSTI

7.1 NADZOR NAD OBRATOVANJEM IN UPRAVLJANJEM

Zelo pomembna je optična kontrola notranjosti kanala ob prevzemu, kakor tudi pred pričetkom čiščenja in po končanem čiščenju. Optična kontrola je mogoča samo s samohodno ali vlečno televizijsko kamero. Televizijska kamera je normalno konstruirana v obliki valja s premerom okrog 10 cm, v katerem sta nameščena TV kamera z ustrezno premično optiko za spremembo zornega kota kamere ter močan vir svetlobe. Vse skupaj je vodotesno in hermetično zaprto, tako da lahko sistem deluje tudi pod praktično neomejenim vodnim pritiskom.

Eno od vozil podjetja AGJ d.o.o. ima urejen lasten vir za oskrbo za električno energijo, TV ekran in običajno tudi videorekorder za ohranitev TV posnetkov, pogosto pa tudi fotografsko kamero, ki dovoljuje direktno fotografiranje pomembnejših podrobnosti. Na ekranu je avtomatično registriran čas posnetka in dolžina odvitega napajalnega kabla, kar omogoča razmeroma natančno določitev mesta posameznih posnetkov.



OBČINA ROGAŠOVCI
ROGAŠOVCI 14B
9262 ROGAŠOVCI

8. UKREPI ZA ZMANJŠEVANJE KOLIČIN PADAVINSKE ODPADNE VODE

Odvajanje in čiščenje padavinske odpadne vode ni zagotovljeno v sklopu izvajanja javne službe.



9. VZPOSTAVLJENE EVIDENCE

Tabela 11: Vzpostavljene evidence

EVIDENCA D:	VZPOSTAVLJENA	NI VZPOSTAVLJENA	OPOMBA – OPIS STANJA
NASELNIH, KIER SE ZAGOTAVLJA STORITVE JAVNE SLUŽBE	+		
STAVBAH, KI SO PRIKLUČENE NA JAVNO KANALIZACIJO	+		
STAVBAH, IZ KATERIH SE KOMUNALNA ODPADNA VODA ODVAJA V KANALIZACIJO, KI NI JAVNA KANALIZACIJA, KI ČISTI V MKČN ALI ZIBRA V NEPRETOČNI GREZNICI	+		
STAVBAH, KATERIH KOMUNALNA ODPADNA VODA SE ODVAJA V MKČN	+		
STAVBAH, KATERIH KOMUNALNA ODPADNA VODA SE ODVAJA V OBSTOJČO GREZNIČO		-	Nepopolna, evidenca se vzpostavlja.
STAVBAH, KATERIH KOMUNALNA ODPADNA VODA SE ZIBRA V NEPRETOČNI GREZNIČO		-	Nepopolna, evidenca se vzpostavlja.
OBJEKTIH IN NAPRAVAH SEKUNDARNEGA IN PRIMARNEGA OMREŽJA	+		
KOMUNALNIH SKUPNIH IN MALIH KOMUNALNIH ČN	+		
NAPRAVAH, KI ODVAJAJO INDUSTRIJSKO ODPADNO VODO V JAVNO KANALIZACIJO		-	Ni takih naprav.
PRIKLUČBE STAVB NA JAVNO KANALIZACIJO	+		
CELÓTNI KOLIČINI ODVEDENE IN PREČISČENE KOMUNALNE ODPADNE VODE	+		Izračunan seštevek.
CELÓTNI KOLIČINI ODVEDENE IN PREČISČENE INDUSTRIJSKE ODPADNE VODE		-	Ni industrijske odpadne vode.
KOLIČINAH OBDELANEGA, PRETKLANEGA IN ODSTRANENEGA BLATA	+		
KOLIČINI KOMUNALNE ODPADNE VODE PREVZETE S PRAZNIENEM NEPRETOČNIH GREZNIC		-	Evidenca se vzpostavlja.
UTRLENIH POVIŠINAH, ZA KATERE SE ZAGOTAVLJA ODVAJANJE POKOVLINSKE VODE		-	Se ne zagotavlja
IZDANIH POTRDILIH IN STROKOVNIH OCENAH KO PREDOPISNI KI UREJARJO EMISIJU SMUJI PRI ODVAJANJU ODPADNE VODE JE MKČN	+		
STROŠKIH IZVAJANJA JAVNE SLUŽBE	+		

Pripravila:
 Danijela KOČAR in AGJ d.o.o.

Na podlagi 17. člena Statuta Občine Rogašovci (Uradni list RS, št. 66/99, 76/02, 29/03, 88/05, 79/06, 69/10) ter na podlagi Uredbe o odvajanju in čiščenju komunalne odpadne vode (Uradni list RS, št. 98/15) je Občinski svet Občine Rogašovci na __. seji, dne _____ sprejel naslednji

SKLEP

o potrditvi Programa odvajanja in čiščenja komunalne odpadne vode v Občini Rogašovci za obdobje 2018 – 2021

1. člen

Občinski svet Občine Rogašovci potrjuje Program odvajanja in čiščenja komunalne odpadne vode v Občini Rogašovci za obdobje štirih koledarskih let, ki ga je izdelal izvajalec javne službe, Režijski obrat Občine Rogašovci v oktobru 2017.

2. člen

Ta sklep velja takoj.

Župan Občine Rogašovci
Edvard MIHALIČ

Številka: 354-81/2017

Datum:

10. TOČKA



OBČINA ROGAŠOVCI
OBČINSKI SVET
Rogašovci 14b
9262 ROGAŠOVCI

Številka:

Datum: 21.11.2017

Na podlagi 17. člena Statuta Občine Rogoševci (Uradni list RS, št. 66/99, 76/02, 29/03, 88/05, 79/06 in 69/10) in drugega odstavka 18. člena Odloka o programu opremljanja stavbnih zemljišč in merilih za odmero komunalnega prispevka na območju Občine Rogoševci (Uradni list RS, št. 44/12, 20/13), je Občinski svet Občine Rogoševci na --
----- seji dne -----, sprejel

SKLEP

O OPROSTITVI PLAČILA DELA ALI CELOTNE VREDNOSTI KOMUNALNEGA PRISPEVKA

1. Plačila komunalnega prispevka so v celoti oproščeni gasilski domovi na območju občine Rogoševci, ki so v lasti prostovoljnih gasilskih društev s sedežem v Občini Rogoševci.
2. Občina Rogoševci zmanjšanje pritoka sredstev iz naslova komunalnega prispevka katerega plačila so oproščena Prostovoljna gasilska društva na območju Občine Rogoševci, nadomesti iz nenamenskih virov proračuna v skladu z cit. Odlokom o programu opremljanja stavbnih zemljišč in merilih za odmero komunalnega prispevka na območju Občine Rogoševci.

Župan občine Rogoševci
Edvard MIHALIČ



OBČINA ROGAŠOVCI
OBČINSKI SVET
Rogašovci 14b
9262 ROGAŠOVCI

OBRAZLOŽITEV

K SKLEPU O OPROSTITVI PLAČILA CELOTNE VREDNOSTI KOMUNALNEGA PRISPEVKA

Odlok o programu opremljanja stavbnih zemljišč in merilih za odmero komunalnega prispevka na območju Občine Rogoševci (Uradni list RS, št. 44/12, 20/13) v VII. Poglavju Oprostitve in olajšave plačila komunalnega prispevka v 18. členu določa:

»Komunalni prispevek se ne plača za gradnjo:

- gospodarske javne infrastrukture državnega in lokalnega značaja,
- Vseh vrst stavb, katerih investitor je Občina Rogoševci,
- stavb iz postavke 112 (večstanovanjske stavbe), 113 (stanovanjske stavbe za posebne namene), 122 (stavbe javne uprave), 126 (stavbe splošnega družbenega pomena), 241 (objekti za šport, rekreacijo in drugi objekti za prosti čas), kolikor so njihovi investitorji zavodi, ustanove in podjetja, ki jih je ustanovila Občina Rogoševci in kolikor so te stavbe namenjene izvajanju neprofitnih dejavnosti oziroma niso namenjene nadaljnji prodaji.

Oprostitve plačila dela ali celotne vrednosti komunalnega prispevka so možne tudi za gradnjo vseh drugih stavb in objektov, kolikor občinska uprava Občine Rogoševci oceni, občinski svet pa s sklepom potrdi, da bi njihova gradnja:

- prispevala k razvoju občine,
- prispevala k oživitvi jedra naselja,
- prispevala večji izrabi že zgrajene komunalne opreme.

Občina Rogoševci bo zmanjšanje pritoka sredstev iz naslova komunalnega prispevka iz prvega in drugega odstavka tega člena nadomestila iz nenamenskih virov proračuna. Oprostitve stopijo v veljavo, ko so v proračunu zagotovljena sredstva iz nenamenskih virov. «

Občinska uprava Občine Rogoševci ocenjuje, da pri gasilskih domovih gre za takšno vrsto objektov, ki prispevajo k razvoju občine, k oživitvi jedra naselij v katerih se nahajajo ter prispevajo tudi k večji izrabi zgrajene komunalne opreme. V gasilskih domovih se vršijo razne društvene dejavnosti, odvijajo prireditve namenjene medgeneracijskemu druženju in kot taki predstavljajo središče dogajanja v naselju in s tem pomenijo tudi oživitev jedra naselja. Vsa ta dogajanja v gasilskih domovih pa pomenijo tudi potrebo po zgrajeni komunalni opremi.

V konkretnih primerih so gasilski domovi obstoječi, saj se je komunalna oprema gradila kasneje in ne gre za novogradnje ter jih predvidoma niti ne bo. Poleg tega je občina sofinancer obnov gasilskih domov ter dejavnosti gasilstva. Gasilstvo v občini je pomembno ne samo z vidika prostovoljstva v nudenju pomoči v primeru naravnih nesreč, ampak ima širši družbeni pomen, ki nedvomno ohranja socialno noto povezanosti tudi v skrbi za sovaščane.

Na podlagi te kratke obrazložitve Občinska uprava predlaga Občinskemu svetu občine Rogoševci, da se potrdi predlagani sklep o oprostitvi plačila celotne vrednosti komunalnega prispevka za gasilske domove na območju Občine Rogoševci.

Pripravila: Marija Saje, Tajnica občine

OBČINSKA UPRAVA:

tel.: ++386 02 558 8810; 558 8811

fax.: ++386 02 558 8812

ŽUPAN:

tel.: ++386 02 558 8813, GSM 041 358 674

e-mail:

obcina.rogasovci@siol.net

MATIČNA ŠTEVILKA: 5883245

DAVČNA ŠTEVILKA: SI 61143707

PODRAČUN: 01305-0100012217

11. TOČKA



Osnovna šola Sveti Jurij
Sveti Jurij 13
9262 Rogašovci

Davčna št.: 99951525
Matična št.: 5085705

Podračun pri UJP: 01305-6030678159
Telefon: 02 5571 003
Fax: 02 5588 480
Tel. ravnatelj: 02 5588 488
e-mail: tajnistvo@ossvj.si

Številka: 478-2/2017-4
Datum: 13.10.2017

OBČINA ROGAŠOVCI	
Priloga: 16 - 10 - 2017	
Vrednost:	Priloga:
Šifra Zadeve:	

Občina Rogašovci
Sveti Jurij 13

9262 Rogašovci

Zadeva: Predlog spremembe cenika za uporabo šolskih prostorov

Zaradi zvišanja stroškov električne energije ter vode vam posredujemo predlog spremembe cenika za uporabo šolskih prostorov - telovadnice, in sicer:

Koristnik	Cena uporabe
Klubi s sedežem v občini Rogašovci	18,50€/uro
Klubi s sedežem izven občine Rogašovci	23,50€/uro
Vadba v deljeni telovadnici – klubi s sedežem v občini Rogašovci	9€/uro
Vadba v deljeni telovadnici-klubi s sedežem izven občine Rogašovci	12€/uro
Uporaba fitnesa (10x)	20€
Uporaba fitnesa za skupine do 15 oseb	20€/uro
Komercialna prireditve	300€
Športna prireditve, ki jih organizira Športna zveza občine Rogašovci ali druga društva iz občine Rogašovci	18,50€/uro
Dobrodelne prireditve, ki jih organizirajo društva iz občine Rogašovci in prireditve, ki jih organizira Občina Rogašovci	0€
Priprava prireditve	0€

V upanju na ugodno rešitev našega predloga vas lepo pozdravljamo.

Ravnatelj:
Aleksander Mencigar, mag. manag., prof.

Vročiti:

- naslovniku
- arhiv

GRAD 18,40

OS II 17,40 + DDV

ZADEVA: CENIK ZA UPORABO ŠOLSkih PROSTOROV - SKLEP OBČINSKEGA SVETA OBČINE ROGAŠOVCI Z DNE 25. 11. 2011

Občinski svet občine Rogašovci je na svoji 9. redni seji sprejel naslednji sklep:

Sprejme se sklep o cenah uporabe šolskih prostorov -- telovadnica pri OŠ Sveti Jurij

Koristnik	Cena za uro
Klubi iz občine	15,00 €
Klubi izven občine	20,00 €
Vadba v deljeni telovadnici	7,50 €
	oziroma 10,00 €
Uporaba fitnes 10x	20 €
Skupina do 15 uporaba fitnes 1 ura	20 €
	prireditve
Za komercialno prireditve	250,00 €
Za športno prireditve pod okriljem Športne zveze Občine Rogašovci in druga društva iz občine Rogašovci	15,00 €/ na uro
Dobrodelne prireditve, ki jih organizira društvo iz občine Rogašovci in prireditve, ki jih organizira Občina Rogašovci	0,00 €
Priprava prireditve	0,00 €

Cenik velja od 1.1.2012 dalje.



Župan občine
Edvard MHAJČIČ



Osnovna šola Sveti Jurij
Sveti Jurij 13
9262 Rogašovci

Davčna št.: 99951525
Matična št.: 5085705

Podračun pri UJP: 01305-6030678159
Telefon: 02 5571 003
Fax: 02 5588 480
Tel. ravnatelj: 02 5588 488
e-mail: tajnistvo@ossvj.si

Številka: 478-2/2017-4
Datum: 13.10.2017

Občina Rogašovci
Sveti Jurij 13

9262 Rogašovci


Zadeva: Predlog spremembe cenika za uporabo šolskih prostorov

Zaradi zvišanja stroškov električne energije ter vode vam posredujemo predlog spremembe cenika za uporabo šolskih prostorov - telovadnice, in sicer:

Koristnik	Cena uporabe
Klubi s sedežem v občini Rogašovci	18,50€/uro
Klubi s sedežem izven občine Rogašovci	23,50€/uro
Vadba v deljeni telovadnici – klubi s sedežem v občini Rogašovci	9€/uro
Vadba v deljeni telovadnici-klubi s sedežem izven občine Rogašovci	12€/uro
Uporaba fitnesa (10x)	20€
Uporaba fitnesa za skupine do 15 oseb	20€/uro
Komercialna prireditve	300€
Športna prireditve, ki jih organizira Športna zveza občine Rogašovci ali druga društva iz občine Rogašovci	18,50€/uro
Dobrodelne prireditve, ki jih organizirajo društva iz občine Rogašovci in prireditve, ki jih organizira Občina Rogašovci	0€
Priprava prireditve	0€

V upanju na ugodno rešitev našega predloga vas lepo pozdravljamo.

Vročiti:

 naslovníku
arhiv



Ravnatelj:

Aleksander Mencigar, mag. manag., prof.



OBČINA ROGAŠOVCI
Občinski svet
Rogašovci 14b
9262 ROGAŠOVCI

Številka:
Datum: 17.11.2017

**PREDLOG SKLEPA
ZA OBČINSKI SVET OBČINE ROGAŠOVCI**

18. SEJA DNE 7. 12. 2017

Občinski svet občine Rogoševci je na svoji -----, seji dne ----- sprejel

S K L E P

o cenah za uporabo šolskih prostorov – telovadnice pri JVIZ OŠ Sveti Jurij.

Koristnik	Cena uporabe
Društvo s sedežem v občini Rogoševci	18,05 € / uro
Društvo s sedežem izven občine Rogoševci	20,00 € / uro
Vadba v deljeni telovadnici za društvo s sedežem v občini Rogoševci	9,00 € / uro
Vadba v deljeni telovadnici za društvo s sedežem izven občine Rogoševci	12,00 € / uro
Uporaba fitnes (10x)	20,00 €
Uporaba fitnesa za skupine do 15 oseb	20,00 € / uro

	Prireditev
Za komercialno prireditev	300,00 €
Za športno prireditev pod okriljem Športne zveze Občine Rogoševci in druga društva iz občine Rogoševci	18,05 €/ na uro
Dobrodelne prireditve, ki jih organizira društvo iz občine Rogoševci in prireditve, ki jih organizira Občina Rogoševci	0,00 €
Priprava prireditve	0,00 €

Cenik velja od 1.1.2018 dalje.

**Župan
Edvard MIHALIČ**