









Legenda:

- | | |
|---|---|
|  meja katastrskih občin |  izvorno območje LP |
|  kataster stavb |  preoblikovanje območja posamične poselitve - IZVZEM STAVBNEGA ZEMLJIŠČA |
|  zemljiški kataster |  preoblikovanje območja posamične poselitve - NOVO STAVBNO ZEMLJIŠČE |
|  erozijsko območje | |
|  območje krajinskega parka | |

Naloga:

Elaborat lokacijske preveritve za preoblikovanje izvornega območja posamične poselitve na delu pac. št. 504/1 in 505/3 v k.o. 264 – Radomerje

Izdelovalec:

 **ZEU**

ZEU družba za načrtovanje in inženiring d.o.o.

Pooblaščen prostorski načrtovalec:

Alenka ŠUMAK, univ.dipl.inž.kraj.arh.
ZAPS 1535 KA

Grafični prikaz:

Prikaz pravnih režimov na območja LP

Sodelavci:

Barbara BABIČ, univ.dipl.geog.
Leon CIGŪT, univ.dipl.inž.arh.
Tadeja MADJAR STANJKO, univ.dipl.inž.arh.
Polona MAJCAN, mag.inž.arh.urb.
Urška KOCIPER

Št. naloge:

LP 9/20

Datum:

oktober 2020

Merilo:

1:500