










Legenda:

-  meja katastrskih občin
-  kataster stavb
-  zemljiški kataster
-  novo območje posamične poselitve

-  enota urejanja prostora
- OBMOČJA STAVBNIH ZEMLJIŠČ**
-  A - površine razpršene poselitve

- OBMOČJA KMETIJSKIH ZEMLJIŠČ**
-  K1 - najboljša kmetijska zemljišča
-  K2 - druga kmetijska zemljišča
- OBMOČJA GOZDNIH ZEMLJIŠČ**
-  G - gozdna zemljišča

Naloga:

Elaborat lokacijske preveritve za preoblikovanje izvornega območja posamične poselitve na delu pac. št. 504/1 in 505/3 v k.o. 264 – Radomerje

Izdelovalec:

 ZEU
ZEU družba za načrtovanje in inženiring d.o.o.

Pooblaščen prostorski načrtovalec:

Alenka ŠUMAK, univ.dipl.inž.kraj.arh.
ZAPS 1535 KA

Grafični prikaz:

Prikaz novega območja posamične poselitve na izseku iz občinskega prostorskega načrta

Sodelavci:

Barbara BABIČ, univ.dipl.geog.
Leon CIGÜT, univ.dipl.inž.arh.
Tadeja MADJAR STANJKO, univ.dipl.inž.arh.
Polona MAJCAN, mag.inž.arh.urb.
Urška KOCIPER

Št. naloge:
LP 9/20

Datum:
oktober 2020

Merilo:
1:3.500