






LEGENDA	
	meja Slovenije
	meje občin
	zemljiški kataster
	območja pobud sprememb namenske rabe zemljišč
Okoljsko poročilo za občinski prostorski načrt občine Kamnik	
priloga št.: 2b	
OBMOČJA POBUD SPREMEMB NAMENSKE RABE ZEMLJIŠČ	
naročnik: Občina Kamnik, Gornji trg 24, 1241 Kamnik	
izdelovalec: Lučka, Vanja Šendlinger s.p. Finžgarjeva ulica 12, 9252 Radenci	
datum: maj 2011	
merilo: 1 : 110.000	
vir podatkov: - GURS, Ljubljana - Občina Kamnik, Kamnik, oktober 2011 in januar 2012	