

OBČINA KAMNIK OBČINSKI SVET

GRADIVO ŠT. 16



16. SEJA
5. oktobra 2016



V S E B I N A:

Stran 1

Zapisnik 15. seje Občinskega sveta z dne 15. junija 2016

Stran 19

Vprašanja in pobude

Stran 26

Predlog Odloka o spremembah in dopolnitvah Odloka o sprejetju zazidalnega načrta B8 – Zg. Perovo – druga obravnava

Gradivo št. 16/I

Predlog Odloka o rebalansu proračuna Občine Kamnik za leto 2016 – skrajšani postopek

Stran 115

Predlog Strategije razvoja in trženja turizma v občini Kamnik za obdobje 2016–2025 – prva obravnava

Stran 296

Predlog sklepa o soglasju k Pravilniku o sistemizaciji delovnih mest v Vrtcu Antona Medveda Kamnik

Stran 354

Predlog Odloka o spremembah in dopolnitvah Odloka o ustanovitvi javnega zavoda »Zavod za turizem in šport v Občini Kamnik« – skrajšani postopek

Stran 366

Predlog Odloka o oglaševanju v občini Kamnik – druga obravnava

Stran 379

Predlog Odloka o zbiranju komunalnih odpadkov na območju občine Kamnik – prva obravnava

Stran 400

Predlog Sklepa o ugotovitvi javnega interesa za neodplačni prenos javne kulturne infrastrukture

Stran 408

Predlog Sklepa o opustitvi javnega dobra

Stran 423

Seznanitev s Poročilom družbe Velika planina d.o.o. po stroškovnih mestih za leto 2015 in prvo polovico leta 2016

OBČINA KAMNIK
OBČINSKI SVET

Številka: 0322-0006/2016
Datum: 20. 9. 2016

Na podlagi 19. člena Statuta Občine Kamnik (Uradni list RS, št. 50/15) ter 23. in 24. člena Poslovnika Občinskega sveta Občine Kamnik (Uradni list RS, št. 97/15) sklicujem 16. sejo Občinskega sveta Občine Kamnik, ki bo

v sredo, 5. oktobra 2016, ob 16. uri
v sejni dvorani Občine Kamnik, II. nadstropje.

Predlagam

- Ugotovitev sklepčnosti
- Potrditev zapisnika 15. seje Občinskega sveta z dne 15. junija 2016

in naslednji **DNEVNI RED**:

1. Vprašanja in pobude
2. Predlog Odloka o spremembah in dopolnitvah Odloka o sprejetju zazidalnega načrta B8 – Zg. Perovo – druga obravnava
3. Predlog Odloka o rebalansu proračuna Občine Kamnik za leto 2016 – skrajšani postopek
4. Predlog Strategije razvoja in trženja turizma v občini Kamnik za obdobje 2016–2025 – prva obravnava
5. Predlog sklepa o soglasju k Pravilniku o sistemizaciji delovnih mest v Vrtcu Antona Medveda Kamnik
6. Predlog Odloka o spremembah in dopolnitvah Odloka o ustanovitvi javnega zavoda »Zavod za turizem in šport v Občini Kamnik« – skrajšani postopek
7. Predlog Odloka o oglaševanju v občini Kamnik – druga obravnava
8. Predlog Odloka o zbiranju komunalnih odpadkov na območju občine Kamnik – prva obravnava
9. Predlog Sklepa o ugotovitvi javnega interesa za neodplačni prenos javne kulturne infrastrukture
10. Predlog Sklepa o opustitvi javnega dobra
11. Seznanitev s Poročilom družbe Velika planina d.o.o. po stroškovnih mestih za leto 2015 in prvo polovico leta 2016

Gradivo je priloženo in objavljeno na spletnem naslovu <http://www.kamnik.si> (OBČINSKI SVET – Vabilo in vsebina naslednje seje občinskega sveta).



Marjan Šarec
ŽUPAN

VABLJENI:

- člani Občinskega sveta Občine Kamnik
- Maja SUŠNIK, v.d. direktorice občinske uprave
- Aleš ŠKORJANC, podsekretar – vodja Oddelka za gospodarske dejavnosti, gospodarske javne službe in finance
- dr. Marija Tadeja JEŽEK, podsekretarka – vodja Oddelka za urejanje prostora
- Tina TRČEK, višja svetovalka za področje družbenih dejavnosti – p.p. vodja Oddelka za družbene dejavnosti
- Boris RAVBAR, podsekretar – vodja Oddelka za razvoj in investicije
- Marija KOS, podsekretarka – pomočnica vodje oddelka za področje finančnega poslovanja
- mag. Matjaž SRŠA, podsekretar – pomočnik vodje Oddelka za gospodarske dejavnosti, gospodarske javne službe in finance
- Janja ZORMAN MACURA, podsekretarka – vodja kabineta župana
- Lidija BOŽIČ, višja svetovalka za proračun in zaključni račun
- Mira RESNIK, višja svetovalka za podočje družbenih dejavnosti
- Liljana JUHART MASTIKOSA, svetovalka za gospodarske dejavnosti in gospodarske javne službe
- Mihaela BRNOT VETERNIK, višja svetovalka za gospodarske dejavnosti in gospodarske javne službe
- Timotej ŠTRITOF, strokovni sodelavec VII/2 (2)
- Ivanka OGRINEC, višja svetovalka za premoženjsko-pravne in splošne zadeve
- Petra STERGAR, višja svetovalka za premoženjsko-pravne in splošne zadeve
- Sanja KUKOVIČ, strokovna sodelavka VII/1 – pripravnica
- Ines ROT, predstavnica družbe LUZ d. d.
- Marko FATUR, predstavnik družbe LUZ d. d.
- Božena PETERLIN, direktorica Zavoda za turizem in šport v Občini Kamnik
- Miša NOVAK, strokovna sodelavka pri pripravi Strategije razvoja in trženja turizma v občini Kamnik za obdobje 2016–2025
- mag. Liana CERAR, ravnateljica Vrtca Antona Medveda Kamnik
- Leon KEDER, direktor družbe Velika planina d. o. o.
- predstavniki medijev

**OBČINA KAMNIK
OBČINSKI SVET**

Številka: 0322-0005/2016

Datum: 15. 6. 2016

**ZAPISNIK
15. seje Občinskega sveta z dne 15. junija 2016**

UGOTOVITEV SKLEPČNOSTI

Od 29 članov Občinskega sveta je na seji prisotnih 20 članov.

Odsotnost so opravičili Damjan HRIBAR, Aleš LIPIČNIK in Damjan ZLATNAR, Nives MATJAN in Duško PAPEŽ pa sta sporočila, da bosta na sejo zamudila.

Sejo je vodil Marjan ŠAREC, župan.

Poleg članov Občinskega sveta so se seje udeležili še:

- Maja SUŠNIK, v.d. direktorice občinske uprave
- Aleš ŠKORJANC, podsekretar – vodja Oddelka za gospodarske dejavnosti, gospodarske javne službe in finance
- dr. Marija Tadeja JEŽEK, podsekretarka – vodja Oddelka za urejanje prostora
- Tina TRČEK, višja svetovalka za področje družbenih dejavnosti – p.p. vodja Oddelka za družbene dejavnosti
- Boris RAVBAR, podsekretar – vodja Oddelka za razvoj in investicije
- Marija KOS, podsekretarka – pomočnica vodje oddelka za področje finančnega poslovanja
- mag. Matjaž SRŠA, podsekretar – pomočnik vodje Oddelka za gospodarske dejavnosti, gospodarske javne službe in finance
- Janja ZORMAN MACURA, podsekretarka – vodja kabineta župana
- Sanja KUKOVIČ, strokovna sodelavka – pripravnica
- Mihaela BRNOT VETERNIK, višja svetovalka za gospodarske dejavnosti in gospodarske javne službe
- Liljana JUHART MASTIKOSA, svetovalka za gospodarske dejavnosti in gospodarske javne službe
- Barbara STRAJNAR, višja svetovalka za razvojne projekte
- Igor PETEK, pomočnik direktorja JP Snaga d. o. o.
- Renata SEMPRIMOŽNIK, v.d. ravnateljice Vrtca Antona Medveda Kamnik
- Primož ZUPAN, tajnik NSi
- Jasna PALADIN, Gorenjski glas
- Iztok ČEBAŠEK, portal Kamnik.info

POTRDITEV ZAPISNIKA 14. SEJE OBČINSKEGA SVETA Z DNE 11. MAJA 2016

Zapisnik je objavljen v gradivu št. 15.

Pripombe na zapisnik ni bilo.

Občinski svet je sprejel naslednji

sklep:

Občinski svet sprejme zapisnik 14. seje Občinskega sveta z dne 11. maja 2016.

Glasovanje:

Prisotno: 20;

Za: 20; proti: 0.

POTRDITEV ZAPISNIKA 1. DOPISNE SEJE OBČINSKEGA SVETA, KI JE POTEKALA OD 27. DO 30. MAJA 2016 DO 14. URE

=====

Zapisnik je objavljen v gradivu št. 15.

Pripombe na zapisnik ni bilo.

Občinski svet je sprejel naslednji

sklep:

Občinski svet sprejme zapisnik 1. dopisne seje Občinskega sveta, ki je potekala od 27. do 30. maja 2016 do 14. ure.

Glasovanje:

Prisotno: 21;

Za: 21; proti: 0.

DNEVNI RED

=====

Predlog dnevnega reda je objavljen v gradivu št. 15.

Karla URH je predlagala razširitev dnevnega reda s tč. »Volitve in imenovanja«, ki se jo uvrsti na dnevni red kot 1. točko, ostale pa se ustrezno preštevilčijo.

Glasovanje:

Prisotno: 21;

Za: 21; proti: 0.

Boris RAVBAR je predlagal razširitev dnevnega reda s tč. »Predlog Sklepa o vključitvi Občine Kamnik v Združenje zgodovinskih mest Slovenije«, ki se jo uvrsti na dnevni red kot zadnjo točko.

Glasovanje:

Prisotno: 23;

Za: 23; proti: 0.

Občinski svet je sprejel naslednji dnevni red 15. seje Občinskega sveta:

1. Volitve in imenovanja
2. Vprašanja in pobude
3. Predlog Odloka o obdelavi določenih vrst komunalnih odpadkov in odlaganju ostankov predelave ali odstranjevanja komunalnih odpadkov z območja občine Kamnik – druga obravnava
4. Predlog Sklepa o vrsti oddelkov, številu otrok v oddelkih in poslovnem času vrtcev v občini Kamnik v šolskem letu 2016/2017

5. Predlog Sklepa o opustitvi javnega dobra
6. Predlog Odloka o oglaševanju v občini Kamnik – prva obravnava
7. Predlog Sklepa o vključitvi Občine Kamnik v Združenje zgodovinskih mest Slovenije

Glasovanje:

Prisotno: 23;

Za: 22; proti: 0.

Ad 1) VOLITVE IN IMENOVANJA

=====

Predlog sklepa so člani sveta prejeli po e-pošti.

Predlagatelj: Komisija za mandatna vprašanja, volitve in imenovanja.

Uvodno obrazložitev je podala Karla URH, predsednica Komisije za mandatna vprašanja, volitve in imenovanja.

Razprave ni bilo.

Občinski svet je sprejel naslednji

sklep:

Občinski svet Občine Kamnik sprejme Sklep – mnenje k imenovanju ravnateljice Osnovne šole Šmartno v Tuhinju.

Glasovanje:

Prisotno: 24;

Za: 20; proti: 1.

Ad 2) VPRAŠANJA IN POBUDE

=====

Na zastavljena vprašanja svetniških skupin NSi – Bogdana POGAČARJA je odgovorila Tina TRČEK, LDP – Duška PAPEŽA pa je odgovorila dr. Marija Tadeja JEŽEK.

Ad 3) PREDLOG ODLOKA O OBDELAVI DOLOČENIH VRST KOMUNALNIH ODPADKOV IN ODLAGANJU OSTANKOV PREDELAVE ALI ODSTRANJEVANJA KOMUNALNIH ODPADKOV Z OBMOČJA OBČINE KAMNIK – DRUGA OBRAVNAVA

=====

Predlog odloka je objavljen v gradivu št. 15.

Predlagatelj: Marjan Šarec, župan.

Uvodno obrazložitev je podala Mihaela BRNOT VETERNIK, višja svetovalka za gospodarske dejavnosti in gospodarske javne službe.

Razprave ni bilo.

Občinski svet je sprejel naslednji

sklep:

Občinski svet Občine Kamnik sprejme Odlok o obdelavi določenih vrst komunalnih odpadkov in odlaganju ostankov predelave ali odstranjevanja komunalnih odpadkov z območja občine Kamnik.

Glasovanje:

Prisotno: 26;

Za: 23; proti: 2.

Ad 4) PREDLOG SKLEPA O VRSTI ODDELKOV, ŠTEVILU OTROK V ODDELKIH IN POSLOVNEM ČASU VRTCEV V OBČINI KAMNIK V ŠOLSLEM LETU 2016/2017

Predlog sklepa je objavljen v gradivu št. 15.

Dodatno gradivo: amandmaja predlagatelja sklepa so člani sveta prejeli na seji.

Predlagatelj: Marjan Šarec, župan.

Uvodno obrazložitev je podala Tina TRČEK, višja svetovalka za področje družbenih dejavnosti, p.p. vodja Oddelka za družbene dejavnosti.

Razpravljali so:

Delovna telesa: Nina IRT – Odbor za družbene dejavnosti.

Svetnice in svetniki: Brane GOLUBOVIČ.

Na vprašanja iz razprave je odgovorila poročevalka Tina TRČEK.

Amandmaji

Amandma predlagatelja sklepa je predstavila Tina TRČEK.

Razprave ni bilo.

Občinski svet je sprejel naslednji

amandma:

V obrazložitvi in prilogi sklepa se tabela o številu oddelkov in otrok v oddelkih v Zasebnem vrtcu Zarja v šolskem letu 2016/2017 nadomesti s tabelo:

ŠTEVILO ODDELKOV IN OTROK V ODDELKIH V ZASEBNEM VRTCU ZARJA V ŠOL. LETU 2016/2017:

Št.	Vrsta oddelka	25.člen pravilnika	Število oddelkov	Predvideno število vključenih otrok
01.	Homogeni oddetek (1 - 2 leti)	(12 + 2) = 14	1	14
02.	Homogeni oddetek (1 - 2 leti)	(12 + 2) = 14	1	14
03.	Homogeni oddetek (2 - 3 leta)	(12 + 2) = 14	1	14
04.	Homogeni oddetek (2 - 3 leta)	(12 + 2) = 14	1	14
skupaj 1. starostno obdobje			4	56
05.	Kombinirani oddetek (2-3 in 3-4 leta)	(17 + 2) = 19	1	19
skupaj kombinirani oddelki			1	19
06.	Homogeni oddetek (3 - 4 leta)	(17 + 2) = 19	1	19
07.	Heterogeni oddetek (3 - 5 let)	(19 + 2) = 21	1	21
08.	Homogeni oddetek (4 - 5 let)	(22 + 2) = 24	1	24
09.	Homogeni oddetek (5 - 6 let)	(22 + 2) = 24	1	22 (OPP) ¹
10.	Homogeni oddetek (5 - 6 let)	(22 + 2) = 24	1	20 (OPP) ² in ³
skupaj 2. starostno obdobje			5	106
SKUPAJ ZASEBNI VRTEC ZARJA			10	181

¹S 1. 9. 2012 je bil v vrtec Zarja vključen otrok, ki je 16. 12. 13 pridobil odločbo pridobljeno na podlagi Zakona o usmerjanju otrok s posebnimi potrebami (št. odločbe: 972-361-1135/2011-6, ZRSS; s pravico do znižanega normativa).

²S 1. 9. 2011 je bil v vrtec Zarja vključen otrok z odločbo pridobljeno na podlagi Zakona o usmerjanju otrok s posebnimi potrebami (št. odločbe: 972-361-1135/2011-6, ZRSS; s pravico do znižanega normativa).

³S 1. 9. 2016 bo začela veljati odločba za usmerjanje otroka, vključenega v Vrtec Zarja. Odločba, pridobljena na podlagi Zakona o usmerjanju otrok s posebnimi potrebami (št. odločbe: 6901-2502, ZRSS; s pravico do znižanega normativa).

Glasovanje:

Prisotno: 26;

Za: 26; proti: 0.

Občinski svet je sprejel še naslednji

sklep:

Občinski svet Občine Kamnik sprejme Sklep o vrsti oddelkov, številu otrok v oddelkih in poslovnem času vrtcev v občini Kamnik v šolskem letu 2016/2017.

Glasovanje:

Prisotno: 26;

Za: 26; proti: 0.

Ad 5) PREDLOG SKLEPA O OPUSTITVI JAVNEGA DOBRA

=====

Predlog sklepa je objavljen v gradivu št. 15.

Predlagatelj: Marjan Šarec, župan.

Uvodno obrazložitev je podala Maja SUŠNIK, v.d. direktorice občinske uprave.

Razprave ni bilo.

Občinski svet je sprejel naslednji

sklep:

Občinski svet Občine Kamnik sprejme Sklep o opustitvi javnega dobra.

Glasovanje:

Prisotno: 26;

Za: 26; proti: 0.

Ad 6) PREDLOG ODLOKA O OGLAŠEVANJU V OBČINI KAMNIK – PRVA OBRAVNAVA

=====

Predlog odloka je objavljen v gradivu št. 15.

Dodatno gradivo: poročilo Odbora za podjetništvo in turizem so člani sveta prejeli na seji.

Predlagatelj: Marjan Šarec, župan.

Uvodno obrazložitev je podala Liljana JUHART MASTIKOSA.

Razpravljali so:

Delovna telesa: mag. Urban BERGANT – Odbor za podjetništvo in turizem.

Svetnice in svetniki: Bogdan POGAČAR, Brane GOLUBOVIČ, Jože KOROŠEC in Žaklina ZDRAVKOVIČ.

Poročevalka: Liljana JUHART MASTIKOSA.

Občinski svet je sprejel naslednji

sklep:

1. Občinski svet Občine Kamnik sprejme Odlok o oglaševanju v občini Kamnik v prvi obravnavi.
2. Predlagatelj naj pri pripravi predloga odloka za drugo obravnavo upošteva pripombe, dane na seji Občinskega sveta, oziroma odgovori, zakaj jih ni možno upoštevati.

Glasovanje:

Prisotno: 26;

Za: 21; proti: 0.

Ad 7) PREDLOG SKLEPA O VKLJUČITVI OBČINE KAMNIK V ZDRUŽENJE ZGODOVINSKIH MEST SLOVENIJE

=====

Predlog sklepa so člani sveta prejeli po e-pošti.

Predlagatelj: Marjan Šarec, župan.

Uvodno obrazložitev je podala Barbara STRAJNAR, višja svetovalka za razvojne projekte.

Razpravljali so:

Svetnice in svetniki: Edis RUJOVIČ in Anton ISKRA.

Poročevalka: Barbara STRAJNAR.

Občinski svet je sprejel naslednji

sklep:

Občinski svet Občine Kamnik soglaša z včlanitvijo Občine Kamnik v Združenje zgodovinskih mest Slovenije.

Glasovanje:

Prisotno: 26;

Za: 26; proti: 0.

Seja je bila zaključena ob 17.10.

Zapisnik vodila:
Kristina Zabavnik

Kristina Zabavnik



Predsedujoči:
Marjan Šarec
ŽUPAN

Marjan Šarec

Conference report

15.6.2016 16:00:00 -

15. seja Občinskega sveta

15:59:08

Voting:

- UGOTOVITEV SKLEPČNOSTI

Sprejet: Za: 20 Proti: 0 Glasovalo: 20 Prisotni: 20

Igor ŽAVBI	SVETNIK-C	Za
Cvetko EMERŠIČ	SVETNIK-C	Za
Anton ISKRA	SVETNIK-C	Za
mag. Urban BERGANT	SVETNIK-C	Za
Vida ČERMELJ	SVETNIK-C	Za
Marjan NOVAK	SVETNIK-C	Za
Jože KOROŠEC	SVETNIK-C	Za
Brane GOLUBOVIČ	SVETNIK-C	Za
Bogdan POGAČAR	SVETNIK-C	Za
Karla URH	SVETNIK-C	Za
Mateja GRADIŠEK	SVETNIK-C	Za
Matej SLAPAR	SVETNIK-C	Za
dr. Damjan HANČIČ	SVETNIK-C	Za
Žaklina ZDRAVKOVIČ	SVETNIK-C	Za
Marko ŠAREC	SVETNIK-C	Za
Lara JEMEC	SVETNIK-C	Za
Roman MALIGOJ	SVETNIK-C	Za
Nina IRT	SVETNIK-C	Za
Martina STRMŠEK	SVETNIK-C	Za
Mojca JONČESKA MALOVRH	SVETNIK-C	Za

16:00:25

Voting:

- POTRDITEV ZAPISNIKA 14. SEJE

Sprejet: Za: 20 Proti: 0 Glasovalo: 20 Prisotni: 20

Igor ŽAVBI	SVETNIK-C	Za
Cvetko EMERŠIČ	SVETNIK-C	Za
Anton ISKRA	SVETNIK-C	Za
mag. Urban BERGANT	SVETNIK-C	Za

Vida ČERMELJ	SVETNIK-C	Za
Marjan NOVAK	SVETNIK-C	Za
Jože KOROŠEC	SVETNIK-C	Za
Brane GOLUBOVIĆ	SVETNIK-C	Za
Bogdan POGAČAR	SVETNIK-C	Za
Karla URH	SVETNIK-C	Za
Mateja GRADIŠEK	SVETNIK-C	Za
Matej SLAPAR	SVETNIK-C	Za
dr. Damjan HANČIČ	SVETNIK-C	Za
Žaklina ZDRAVKOVIĆ	SVETNIK-C	Za
Marko ŠAREC	SVETNIK-C	Za
Lara JEMEC	SVETNIK-C	Za
Roman MALIGOJ	SVETNIK-C	Za
Nina IRT	SVETNIK-C	Za
Martina STRMŠEK	SVETNIK-C	Za
Mojca JONČESKA MALOVRH	SVETNIK-C	Za

16:01:26

Voting:

- POTRDITEV ZAPISNIKA 1. DOPISNE SEJE

Sprejet: Za: 21 Proti: 0 Glasovalo: 21 Prisotni: 21

Igor ŽAVBI	SVETNIK-C	Za
Cvetko EMERŠIČ	SVETNIK-C	Za
Anton ISKRA	SVETNIK-C	Za
mag. Urban BERGANT	SVETNIK-C	Za
Vida ČERMELJ	SVETNIK-C	Za
Marjan NOVAK	SVETNIK-C	Za
Jože KOROŠEC	SVETNIK-C	Za
Brane GOLUBOVIĆ	SVETNIK-C	Za
Bogdan POGAČAR	SVETNIK-C	Za
Karla URH	SVETNIK-C	Za
Mateja GRADIŠEK	SVETNIK-C	Za

Matej SLAPAR	SVETNIK-C	Za
dr. Damjan HANČIČ	SVETNIK-C	Za
Žaklina ZDRAVKOVIĆ	SVETNIK-C	Za
Marko ŠAREC	SVETNIK-C	Za
mag. Matej TONIN	SVETNIK-C	Za
Lara JEMEC	SVETNIK-C	Za
Roman MALIGOJ	SVETNIK-C	Za
Nina IRT	SVETNIK-C	Za
Martina STRMŠEK	SVETNIK-C	Za
Mojca JONČESKA MALOVRH	SVETNIK-C	Za

16:03:06

Voting:

- RAZŠIRITEV

Sprejet: Za: 21 Proti: 0 Glasovalo: 21 Prisotni: 21 - **Volitve in imenovanja**

Igor ŽAVBI	SVETNIK-C	Za
Cvetko EMERŠIČ	SVETNIK-C	Za
Anton ISKRA	SVETNIK-C	Za
mag. Urban BERGANT	SVETNIK-C	Za
Vida ČERMELJ	SVETNIK-C	Za
Marjan NOVAK	SVETNIK-C	Za
Jože KOROŠEC	SVETNIK-C	Za
Brane GOLUBOVIĆ	SVETNIK-C	Za
Bogdan POGAČAR	SVETNIK-C	Za
Karla URH	SVETNIK-C	Za
Mateja GRADIŠEK	SVETNIK-C	Za
Matej SLAPAR	SVETNIK-C	Za
dr. Damjan HANČIČ	SVETNIK-C	Za
Žaklina ZDRAVKOVIĆ	SVETNIK-C	Za
Marko ŠAREC	SVETNIK-C	Za
mag. Matej TONIN	SVETNIK-C	Za
Lara JEMEC	SVETNIK-C	Za

Roman MALIGOJ	SVETNIK-C	Za
Nina IRT	SVETNIK-C	Za
Martina STRMŠEK	SVETNIK-C	Za
Mojca JONČESKA MALOVRH	SVETNIK-C	Za

16:05:00

Voting:

- RAZŠIRITEV

Sprejet: Za: 23 Proti: 0 Glasovalo: 23 Prisotni: 23 - **Sklep o vključitvi v Združenje zgodovinskih mest**

Igor ŽAVBI	SVETNIK-C	Za
Cvetko EMERŠIČ	SVETNIK-C	Za
Anton ISKRA	SVETNIK-C	Za
mag. Urban BERGANT	SVETNIK-C	Za
Vida ČERMELJ	SVETNIK-C	Za
Marjan NOVAK	SVETNIK-C	Za
Jože KOROŠEC	SVETNIK-C	Za
Brane GOLUBOVIČ	SVETNIK-C	Za
Anton Tone SMOLNIKAR	SVETNIK-C	Za
Bogdan POGAČAR	SVETNIK-C	Za
Karla URH	SVETNIK-C	Za
Mateja GRADIŠEK	SVETNIK-C	Za
Matej SLAPAR	SVETNIK-C	Za
dr. Damjan HANČIČ	SVETNIK-C	Za
Žaklina ZDRAVKOVIČ	SVETNIK-C	Za
Marko ŠAREC	SVETNIK-C	Za
mag. Matej TONIN	SVETNIK-C	Za
Lara JEMEC	SVETNIK-C	Za
Duško PAPEŽ	SVETNIK-C	Za
Roman MALIGOJ	SVETNIK-C	Za
Nina IRT	SVETNIK-C	Za
Martina STRMŠEK	SVETNIK-C	Za
Mojca JONČESKA MALOVRH	SVETNIK-C	Za

16:05:56

Voting:

- DNEVNI RED

Sprejet: Za: 22 Proti: 0 Glasovalo: 22 Prisotni: 23

Igor ŽAVBI	SVETNIK-C	Za
Cvetko EMERŠIČ	SVETNIK-C	Za
Anton ISKRA	SVETNIK-C	Za
mag. Urban BERGANT	SVETNIK-C	Za
Vida ČERMELJ	SVETNIK-C	Za
Marjan NOVAK	SVETNIK-C	Za
Jože KOROŠEC	SVETNIK-C	Za
Brane GOLUBOVIČ	SVETNIK-C	Za
Anton Tone SMOLNIKAR	SVETNIK-C	Za
Karla URH	SVETNIK-C	Za
Mateja GRADIŠEK	SVETNIK-C	Za
Matej SLAPAR	SVETNIK-C	Za
dr. Damjan HANČIČ	SVETNIK-C	Za
Žaklina ZDRAVKOVIČ	SVETNIK-C	Za
Marko ŠAREC	SVETNIK-C	Za
mag. Matej TONIN	SVETNIK-C	Za
Lara JEMEC	SVETNIK-C	Za
Duško PAPEŽ	SVETNIK-C	Za
Roman MALIGOJ	SVETNIK-C	Za
Nina IRT	SVETNIK-C	Za
Martina STRMŠEK	SVETNIK-C	Za
Mojca JONČESKA MALOVRH	SVETNIK-C	Za

16:07:38

Voting:

Ad 1) VOLITVE IN IMENOVANJA

Sprejet: Za: 20 Proti: 1 Glasovalo: 21 Prisotni: 24

Edis RUJOVIČ	SVETNIK-C	Vzdržan
Igor ŽAVBI	SVETNIK-C	Za
Cvetko EMERŠIČ	SVETNIK-C	Za

	Anton ISKRA	SVETNIK-C	Za
	mag. Urban BERGANT	SVETNIK-C	Za
	Vida ČERMELJ	SVETNIK-C	Za
	Marjan NOVAK	SVETNIK-C	Za
	Jože KOROŠEC	SVETNIK-C	Za
	Anton Tone SMOLNIKAR	SVETNIK-C	Proti
	Bogdan POGAČAR	SVETNIK-C	Za
	Karla URH	SVETNIK-C	Za
	Mateja GRADIŠEK	SVETNIK-C	Za
	Matej SLAPAR	SVETNIK-C	Za
	dr. Damjan HANČIČ	SVETNIK-C	Za
	Marko ŠAREC	SVETNIK-C	Za
	mag. Matej TONIN	SVETNIK-C	Za
	Lara JEMEC	SVETNIK-C	Za
	Duško PAPEŽ	SVETNIK-C	Za
	Roman MALIGOJ	SVETNIK-C	Za
	Nina IRT	SVETNIK-C	Za
	Martina STRMŠEK	SVETNIK-C	Za
	Mojca JONČESKA MALOVRH	SVETNIK-C	Za
16:08:04 -	Subject:		
	Ad 2) VPRAŠANJA IN POBUDE		
16:08:21 -	Speak:		
	Bogdan POGAČAR	SVETNIK-C	
16:11:12 -	Speak:		
	Duško PAPEŽ	SVETNIK-C	
16:24:40	Voting:		
	Ad 3) ODLOK O OBDELAVI, ODLAGANJU IN ODSTR. ODPADKOV - 2. OBR.		
Sprejet:	Za: 23 Proti: 2 Glasovalo: 25 Prisotni: 26		
	Edis RUJOVIĆ	SVETNIK-C	Proti
	Igor ŽAVBI	SVETNIK-C	Za
	Cvetko EMERŠIČ	SVETNIK-C	Za
	Anton ISKRA	SVETNIK-C	Za

mag. Urban BERGANT	SVETNIK-C	Za
Nives MATJAN	SVETNIK-C	Za
Vida ČERMELJ	SVETNIK-C	Za
Marjan NOVAK	SVETNIK-C	Za
Jože KOROŠEC	SVETNIK-C	Za
Brane GOLUBOVIĆ	SVETNIK-C	Proti
Anton Tone SMOLNIKAR	SVETNIK-C	Za
Bogdan POGAČAR	SVETNIK-C	Za
Karla URH	SVETNIK-C	Za
Mateja GRADIŠEK	SVETNIK-C	Za
Matej SLAPAR	SVETNIK-C	Za
dr. Damjan HANČIČ	SVETNIK-C	Za
Žaklina ZDRAVKOVIĆ	SVETNIK-C	Vzdržan
Marko ŠAREC	SVETNIK-C	Za
mag. Matej TONIN	SVETNIK-C	Za
Lara JEMEC	SVETNIK-C	Za
Matija SITAR MOČNIK	SVETNIK-C	Za
Duško PAPEŽ	SVETNIK-C	Za
Roman MALIGOJ	SVETNIK-C	Za
Nina IRT	SVETNIK-C	Za
Martina STRMŠEK	SVETNIK-C	Za
Mojca JONČESKA MALOVRH	SVETNIK-C	Za

16:31:45

Voting:

Ad 4) SKLEP O VRSTI ODDELKOV, ŠT. OTROK IN POSL. ČASU V VRTCIH

Sprejet: Za: 26 Proti: 0 Glasovalo: 26 Prisotni: 26 - **Amandma predlagatelja sklepa**

Edis RUJOVIĆ	SVETNIK-C	Za
Igor ŽAVBI	SVETNIK-C	Za
Cvetko EMERŠIČ	SVETNIK-C	Za
Anton ISKRA	SVETNIK-C	Za
mag. Urban BERGANT	SVETNIK-C	Za

Nives MATJAN	SVETNIK-C	Za
Vida ČERMELJ	SVETNIK-C	Za
Marjan NOVAK	SVETNIK-C	Za
Jože KOROŠEC	SVETNIK-C	Za
Brane GOLUBOVIĆ	SVETNIK-C	Za
Anton Tone SMOLNIKAR	SVETNIK-C	Za
Bogdan POGAČAR	SVETNIK-C	Za
Karla URH	SVETNIK-C	Za
Mateja GRADIŠEK	SVETNIK-C	Za
Matej SLAPAR	SVETNIK-C	Za
dr. Damjan HANČIČ	SVETNIK-C	Za
Žaklina ZDRAVKOVIĆ	SVETNIK-C	Za
Marko ŠAREC	SVETNIK-C	Za
mag. Matej TONIN	SVETNIK-C	Za
Lara JEMEC	SVETNIK-C	Za
Matija SITAR MOČNIK	SVETNIK-C	Za
Duško PAPEŽ	SVETNIK-C	Za
Roman MALIGOJ	SVETNIK-C	Za
Nina IRT	SVETNIK-C	Za
Martina STRMŠEK	SVETNIK-C	Za
Mojca JONČESKA MALOVRH	SVETNIK-C	Za

16:32:28

Voting:

Ad 4) SKLEP O VRSTI ODDELKOV, ŠT. OTROK IN POSL. ČASU V VRTCIH

Sprejet: Za: 26 Proti: 0 Glasovalo: 26 Prisotni: 26

Edis RUJOVIĆ	SVETNIK-C	Za
Igor ŽAVBI	SVETNIK-C	Za
Cvetko EMERŠIČ	SVETNIK-C	Za
Anton ISKRA	SVETNIK-C	Za
mag. Urban BERGANT	SVETNIK-C	Za
Nives MATJAN	SVETNIK-C	Za

Vida ČERMELJ	SVETNIK-C	Za
Marjan NOVAK	SVETNIK-C	Za
Jože KOROŠEC	SVETNIK-C	Za
Brane GOLUBOVIĆ	SVETNIK-C	Za
Anton Tone SMOLNIKAR	SVETNIK-C	Za
Bogdan POGAČAR	SVETNIK-C	Za
Karla URH	SVETNIK-C	Za
Mateja GRADIŠEK	SVETNIK-C	Za
Matej SLAPAR	SVETNIK-C	Za
dr. Damjan HANČIČ	SVETNIK-C	Za
Žaklina ZDRAVKOVIĆ	SVETNIK-C	Za
Marko ŠAREC	SVETNIK-C	Za
mag. Matej TONIN	SVETNIK-C	Za
Lara JEMEC	SVETNIK-C	Za
Matija SITAR MOČNIK	SVETNIK-C	Za
Duško PAPEŽ	SVETNIK-C	Za
Roman MALIGOJ	SVETNIK-C	Za
Nina IRT	SVETNIK-C	Za
Martina STRMŠEK	SVETNIK-C	Za
Mojca JONČESKA MALOVRH	SVETNIK-C	Za

16:35:00

Voting:

Ad 5) SKLEP O OPUSTITVI JAVNEGA DOBRA

Sprejet: Za: 26 Proti: 0 Glasovalo: 26 Prisotni: 26

Edis RUJOVIĆ	SVETNIK-C	Za
Igor ŽAVBI	SVETNIK-C	Za
Cvetko EMERŠIČ	SVETNIK-C	Za
Anton ISKRA	SVETNIK-C	Za
mag. Urban BERGANT	SVETNIK-C	Za
Nives MATJAN	SVETNIK-C	Za
Vida ČERMELJ	SVETNIK-C	Za

Marjan NOVAK	SVETNIK-C	Za
Jože KOROŠEC	SVETNIK-C	Za
Brane GOLUBOVIĆ	SVETNIK-C	Za
Anton Tone SMOLNIKAR	SVETNIK-C	Za
Bogdan POGAČAR	SVETNIK-C	Za
Karla URH	SVETNIK-C	Za
Mateja GRADIŠEK	SVETNIK-C	Za
Matej SLAPAR	SVETNIK-C	Za
dr. Damjan HANČIČ	SVETNIK-C	Za
Žaklina ZDRAVKOVIĆ	SVETNIK-C	Za
Marko ŠAREC	SVETNIK-C	Za
mag. Matej TONIN	SVETNIK-C	Za
Lara JEMEC	SVETNIK-C	Za
Matija SITAR MOČNIK	SVETNIK-C	Za
Duško PAPEŽ	SVETNIK-C	Za
Roman MALIGOJ	SVETNIK-C	Za
Nina IRT	SVETNIK-C	Za
Martina STRMŠEK	SVETNIK-C	Za
Mojca JONČESKA MALOVRH	SVETNIK-C	Za

16:53:13

Voting:

Ad 6) ODLOK O OGLAŠEVANJU V OBČINI KAMNIK - 1. OBR.

Sprejet: Za: 21 Proti: 0 Glasovalo: 21 Prisotni: 26

Igor ŽAVBI	SVETNIK-C	Za
Cvetko EMERŠIČ	SVETNIK-C	Za
Anton ISKRA	SVETNIK-C	Za
mag. Urban BERGANT	SVETNIK-C	Za
Nives MATJAN	SVETNIK-C	Za
Vida ČERMELJ	SVETNIK-C	Za
Marjan NOVAK	SVETNIK-C	Za
Jože KOROŠEC	SVETNIK-C	Za

Bogdan POGAČAR	SVETNIK-C	Za
Karla URH	SVETNIK-C	Za
Mateja GRADIŠEK	SVETNIK-C	Za
Matej SLAPAR	SVETNIK-C	Za
dr. Damjan HANČIČ	SVETNIK-C	Za
Marko ŠAREC	SVETNIK-C	Za
mag. Matej TONIN	SVETNIK-C	Za
Lara JEMEC	SVETNIK-C	Za
Matija SITAR MOČNIK	SVETNIK-C	Za
Roman MALIGOJ	SVETNIK-C	Za
Nina IRT	SVETNIK-C	Za
Martina STRMŠEK	SVETNIK-C	Za
Mojca JONČESKA MALOVRH	SVETNIK-C	Za

17:10:56

Voting:

Ad 7) SKLEP O VKLJUČITVI V ZDRUŽENJE ZGODOVINSKIH MEST

Sprejet: Za: 26 Proti: 0 Glasovalo: 26 Prisotni: 26

Edis RUJOVIĆ	SVETNIK-C	Za
Igor ŽAVBI	SVETNIK-C	Za
Cvetko EMERŠIČ	SVETNIK-C	Za
Anton ISKRA	SVETNIK-C	Za
mag. Urban BERGANT	SVETNIK-C	Za
Nives MATJAN	SVETNIK-C	Za
Vida ČERMELJ	SVETNIK-C	Za
Marjan NOVAK	SVETNIK-C	Za
Jože KOROŠEC	SVETNIK-C	Za
Brane GOLUBOVIĆ	SVETNIK-C	Za
Anton Tone SMOLNIKAR	SVETNIK-C	Za
Bogdan POGAČAR	SVETNIK-C	Za
Karla URH	SVETNIK-C	Za
Mateja GRADIŠEK	SVETNIK-C	Za

Matej SLAPAR	SVETNIK-C	Za
dr. Damjan HANČIČ	SVETNIK-C	Za
Žaklina ZDRAVKOVIĆ	SVETNIK-C	Za
Marko ŠAREC	SVETNIK-C	Za
mag. Matej TONIN	SVETNIK-C	Za
Lara JEMEC	SVETNIK-C	Za
Matija SITAR MOČNIK	SVETNIK-C	Za
Duško PAPEŽ	SVETNIK-C	Za
Roman MALIGOJ	SVETNIK-C	Za
Nina IRT	SVETNIK-C	Za
Martina STRMŠEK	SVETNIK-C	Za
Mojca JONČESKA MALOVRH	SVETNIK-C	Za

VPRAŠANJA IN POBUDE 15. SEJE OBČINSKEGA SVETA

Brane GOLUBOVIĆ – LDP, št. 43:

Socialna oskrba na domu je namenjena osebam, ki imajo zagotovljene bivalne in druge pogoje za življenje v svojem bivalnem okolju, vendar se zaradi starosti, hude invalidnosti, kronične bolezni ali težje telesne ali duševne motnje ne morejo oskrbovati in negovati sami, njihovi svojci pa take oskrbe in nege ne zmorejo ali zanju nimajo možnosti. Gre za različne organizirane oblike praktične pomoči na domu, s katerimi upravičencem vsaj za določen čas nadomestimo institucionalno varstvo v zavodu, v drugi organizirani obliki ali v drugi družini.

V Občini Kamnik kot koncesionar to službo opravlja Zavod za socialno oskrbo Pristan, ki mu pogodba poteče leta 2018.

Sprašujem:

- Ali oddelek za družbene dejavnosti spremlja in analizira potrebo po tovrstni pomoči ter temu primerno zagotavlja s koncesionarjem zadostne kapacitete za izvajanje te storitve?
- Ali je možno podeliti še eno koncesijo za tovrstno storitev ali samo del storitve drugemu koncesionarju v kolikor se izkaže, da je povpraševanje večje od zmožnosti obstoječega koncesionarja?

Odgovor je pripravila Katja VEGEL, višja svetovalka za področje družbenih dejavnosti:

Oddelek za družbene dejavnosti aktivno spremlja delo koncesionarja za izvajanje pomoči družini na domu. Koncesionar Občino Kamnik ažurno obvešča o stanju na področju izvajanja storitve in svoje kapacitete prilagaja potrebam po storitvi. Koncesionar svoje delo opravlja korektno, saj v zvezi z njegovim delom ne prejemamo pritožb. V primeru kakršnih koli vprašanj se odzivajo hitro in učinkovito. Skladno s koncesijsko pogodbo Zavod Pristan Občini Kamnik pripravi letno poročilo o delu, v katerem predstavi podatke o svojem delovanju, izpostavi morebitne težave in predlaga rešitve.

Potrebe po pomoči na domu se iz dneva v dan spreminjajo, na daljše obdobje pa naraščajo. Na tovrstna nihanja koncesionar ustrezno odreagira in zagotavlja ustrezne storitve. Vedeti je potrebno, da so uporabniki storitev izjemno raznoliki z zelo različnim socialnim stanjem, ki ga kot javnost izredno težko in pogosto napačno ocenjujemo. Zavod Pristan s svojimi strokovnimi delavkami natančno spozna socialno stanje uporabnikov in nas po potrebi o tem tudi ustrezno obvešča.

Obseg izvajanja storitve pomoči družini na domu določa koncedent. Z Zavodom Pristan imamo dogovorjen okvirni obseg izvajanja storitve v vsakoletni pogodbi o financiranju. V primeru, da Občina Kamnik dovoli povečan obseg izvajanja storitve (in s tem poveča sredstva za subvencioniranje storitve), koncesionar zagotavlja, da lahko povečan obseg izvajanja storitve brez težav tudi zagotovi. Glede na to, da povpraševanje po pomoči na domu konstantno narašča, je koncesionar v letu 2013 predlagal povečanje obsega storitev, ki je bil s strani koncedenta odobren in posledično je septembra 2013 zaposlil še dodatno socialno oskrbovalko (skupaj 8). Skratka, zaenkrat ni potrebe, da bi tovrstne storitve v Občini Kamnik izvajala dva koncesionarja, v kolikor pa se bodo potrebe po storitvah še povečevale, bo Občina Kamnik vsekakor zagotovila dodatna sredstva za nove zaposlitve socialnih oskrbovalk.

Brane GOLUBOVIĆ – LDP, št. 44:

V časopisu Delo je bil 14. maja objavljen članek z naslovom »Še je upanje za prihod LPP v Domžale«. V njem so zapisana dejstva o poteku pogovorov in pogajanj med občino Domžale, Ljubljanskim potniškim prometom (v nadaljevanju LPP), KAM-BUS d.o.o. –

SKUPINA ALPETOUR Potovalna agencija (v nadaljevanju KAM-BUS) in Ministrstvom za infrastrukturo glede možnosti podaljšanja avtobusnih linij LPP do Domžal. V članku piše, da je Ministrstvo za infrastrukturo pojasnilo, da dovoljenja za podaljšanje proge ne more izdati brez dogovora med obema prevoznikoma. Od aprila naprej potekajo pogovori med obema prevoznikoma in Ministrstvom za infrastrukturo, na sestankih pa so prisotni tudi predstavniki obeh občin (Ljubljana in Domžale). Domžalska občina je zainteresirana za proge LPP in zato pripravljena tudi na sofinanciranje morebitnega podaljšanja prog LPP.

V različne iniciative in sestanke na ravni drugih občin in podjetij se seveda ne moremo vpletati. Vendar pa ti pogovori in pogajanja lahko vplivajo na standard javnega prevoza za občane Kamnika. Podjetja bodo iskala svoj ekonomski interes in manj potnikov na avtobusih KAM-BUS-a lahko vodi v iskanje prihrankov na drugih področjih, v manjšanje števila prog in nižanje pogostosti prevozov. Jasno je tudi, da bo občina Domžale želela zagotoviti najboljši možni in najcenejši (prevoz na linijah LPP naj bi bil za občane Domžal v primerjavi s sedanjimi cenami cenejši) prevoz za občane Domžal. Mestna občina Ljubljana je lastnik javnega podjetja LPP in zainteresirana za to, da pridobiva nove proge, potnike in zaslužek. S stališča uporabnikov javnega prevoza iz občine Kamnika pa je pomembna informacija v kakšni meri je naša občina seznanjena s pogovori oziroma vpeta vanje. Zato prosimo občino Kamnik za nekaj pojasnil v zvezi z zagotavljanjem javnega prevoza s KAM-BUS-om.

- Ali je občina Kamnik seznanjena s vsebino pogovorov za podaljšanje linij LPP do Domžal?
- Ali je občina Kamnik stopila v stik s podjetjem KAM-BUS in preverila, ali bi morebitne spremembe prevoza do Domžal lahko vplivale na standard javnega prevoza občanov Kamnika, predvsem z vidika pogostnosti prevozov in relacij na katerih opravljajo prevoze?
- Ali je občina ob tem izrazila svojo zahtevo, da se standard javnega prevoza za občane Kamnika ne spremeni ne glede na dogovore med drugimi akterji in o tem obvestila Ministrstvo za infrastrukturo in vse deležnike v pogajanjih?
- Ali je občina Kamnik stopila v stik s sosednjo občino Domžale in preverila kako daleč so dogovori z LPP?

Odgovor so pripravili Aleš ŠKORJANC, podsekretar – vodja Oddelka za gospodarske dejavnosti, gospodarske javne službe in finance, mag. Matjaž SRŠA, podsekretar – pomočnik vodje Oddelka za gospodarske dejavnosti, gospodarske javne službe in finance ter Sonja ZORE, direktorica podjetja KAM-BUS d. o. o.:

- Občina Kamnik ni seznanjena z vsebino pogovorov za podaljšanje linij LPP do Domžal, saj nikoli ni bila seznanjena niti povabljen na tovrstne pogovore.
- Občina Kamnik je stalno v stiku s podjetjem KAM-BUS, saj gre ne nazadnje za ključnega ponudnika in prevoznika na območju naše občine. S strani direktorice podjetja Sonje Zore je bilo pridobljeno njihovo mnenje do omenjene problematike, ki je sledeče:

LPP si že vse od leta 2012 prizadeva za izdajo dovoljenja k uvedbi tako imenovane integrirane linije 12 na relaciji Ljubljana–Domžale. Prav tako si od leta 2014 prizadeva za pridobitev dovoljenja, s katerim bi preusmerili svojo linijo na relacijo Bežigrad–Šentjakob–Dragomelj.

Glede na dejstvo, da LPP na tem območju ne izvaja primestnih linij in da KAM-BUS na tem območju v celoti pokriva vse primestne linije, za katere ima s strani države podeljeno koncesijo, je utemeljeno, da ministrstvo takšnega dovoljenja do sedaj ni izdalo. LPP je v preteklosti uvedel tako imenovane integrirane linije na območjih, kjer je sam nastopal tako v vlogi primestnega kot mestnega prevoznika. Na teh območjih je tako uvedel svoj conski sistem z nižjimi cenami in jih integriral z mestnim prometom, s čimer ni bilo nič narobe, saj so vsi prihodki, vključno s subvencijo države ostali pri enem prevozniku in se celo povečali. V

primeru uvedbe LPP linij do Domžal se tako postavlja vprašanje smiselnosti tolikšnega povečanja dnevnih povezav (poleg današnjih 82 dnevni, ki jih zagotavlja KAM-BUS in 21 dnevni povezav, ki jih zagotavlja SŽ, bi LPP uvedel še 45 dnevni povezav), kršenja Zakona o prevozi v cestnem prometu, kršenja Uredbe o načinu izvajanja gospodarske javne službe javni linijski prevoz potnikov v notranjem cestnem prometu in o koncesiji te javne službe, financiranja dodatnih linij (danes se prevoz pokriva brez subvencioniranja države). Prebivalci Domžal so že danes glede na ostale občine deležni nadstandardnega obsega povezav z Ljubljano, saj gre večina linij, ki pridejo iz Kamnika, Lukovice in Moravč preko Domžal. Prav tako pa na nivoju države poteka projekt integriranega javnega potniškega prometa, ki naj bi na celotnem območju Slovenije uvedel enotno vozovnico in nižje cene tudi za ostale uporabnike (dijaki in študenti imajo že danes subvencionirano ceno vozovnic). Poleg tega pa imajo potniki že danes na območju, kjer KAM-BUS opravlja koncesijo, možnost uporabe enotne vozovnice (avtobus-vlak). Vsi javni prevozniki imamo danes podeljeno koncesijo z veljavnostjo najkasneje do 2. 12. 2019 oziroma do podelitve nove koncesije na podlagi javnega razpisa. Glede na število potnikov in današnje ureditev javnega potniškega prometa se standard javnega potniškega prometa za občane Kamnika na relaciji Kamnik–Ljubljana tudi z novim razpisom ne bi smel poslabšati.

- Občina Kamnik je s posredovanim dopisom izrazila svojo zahtevo, da se standard javnega prevoza za naše občane ne sme poslabšati, ne glede na dogovore med drugimi akterji. Občina Kamnik je posredovala dopis na Ministrstvo za infrastrukturo kot pristojni organ za izdajo koncesij za izvajanje javnega potniškega prometa.
- Občina Kamnik ni stopila v stik s sosednjo Občino Domžale.

Brane GOLUBOVIĆ – LDP, št. 45:

Letos aprila je začel veljati nov zakon o javnih naročilih, ki omogoča šolam in vrtcem lažje naročanje in s tem nakup kakovostne in sveže pridelane ali predelane hrane v občini Kamnik, njeni bližini ali Sloveniji. Sprememba zakona se nanaša na sklope, ki jih lahko naročnik znotraj razpisa izloči z namenom uveljavitve načela kratkih verig pri naročanju. Kratke poti med pridelovalcem in potrošnikom vodijo v bolj varno in zdravo prehranjevanje in vzdržujejo »kondicijo« posameznika in lokalnega gospodarstva. Hrana iz naše bližine ima višjo hranilno vrednost, vsebuje več vitaminov in pomeni manjšo obremenitev za okolje. Po novi ureditvi velja pri tem zgolj omejitev dvajsetih odstotkov vrednosti celotnega javnega naročila, opušča pa se kumulativni pogoj, da lahko vrednost vseh izločenih sklopov skupaj znaša največ 80.000 evrov brez DDV.

Novela zakona poleg tega dopolnjuje merilo »ekonomsko najugodnejše ponudbe«, ki zajema najboljše razmerje med ceno in kakovostjo. Pri naročanju živil se sedaj lahko prednostno upoštevajo živila iz shem kakovosti – na primer sezonsko na integriran način pridelana živila in sezonsko na ekološki način pridelana živila – ter živila, ki so bila proizvedena po nacionalnih predpisih o kakovosti živil. V sklopu obstoječih meril so bila na novo dodana živila, ki so bila trajnostno pridelana in predelana, in živila, ki so se v višji kakovostni razred uvrstila z vidikov večje svežine ali nižjih okoljskih obremenitev pri prevozu.

Menim, da se morajo javni zavodi v občini temu primerno odzvati in preko javnih naročil otrokom ponuditi čim več domače kakovostne in sveže hrane. Hrana lokalnega izvora ima zaradi primerne dozorelosti višjo biološko vrednost, zaradi krajše poti od pridelovalca do potrošnika pa imajo taka živila tudi višjo hranilno vrednost in vsebujejo manj pesticidov. Samo za primer naj navedem, da po raziskavah vsebuje uvoženo meso bistveno več antibiotikov kot slovensko. Slovenija je po rabi antibiotikov v kmetijstvu na samem repu Evropske unije, kar je dobro.

V ta namen me zanima:

Koliko sredstev kamniške osnovne šole letno porabijo za nakup hrano skupaj in koliko od tega je slovenske hrane in koliko uvožene? Koliko od tega je zelenjave in sadja slovenskega izvora?

Koliko sredstev javni vrtec Antona Medveda letno porabi za nakup hrane in koliko od tega je slovenske hrane in koliko uvožene?

Koliko sredstev koncesijski vrtci v občini Kamnik letno namenijo za nakup hrane skupaj in koliko od tega je slovenske hrane in koliko uvožene?

Kakšen delež letnih stroškov predstavlja nakup hrane v deležu celotnih stroškov osnovnih šol?

Kakšen delež letnih stroškov predstavlja nakup hrane v deležu celotnih stroškov javnega vrtca in kakšen delež je to v koncesijskih vrtcih?

Predlagam, da se možnosti iz novega zakon o javnih naročilih implementirajo v javne razpise osnovnih šol in javnega vrtca v Kamniku ter enako ukrepanje priporoči koncesijskim vrtcem, v kolikor se to že ni naredilo.

Predlagam, da se poveže z lokalnimi kmeti in preuči možnost partnerskega povezovanja kmetij, ki bi dobavljale hrano javnim zavodom.

Ravno tako predlagam, v kolikor se to še ni zgodilo, da Oddelek za razvoj in investicije Občine Kamnik, katerega naloga je tudi svetovanje in pomoč na področju javnih naročil in vodenje postopkov večjih javnih naročil, pripravi izobraževanje za javne zavode oziroma sodeluje pri pripravi razpisov za naročilo hrane v šolah in vrtcih.

Odgovor sta pripravila Tina TRČEK, višja svetovalka za področje družbenih dejavnosti – p.p. vodja Oddelka za družbene dejavnosti ter Boris RAVBAR, podsekretar – vodja Oddelka za razvoj in investicije:

Možnost izločitve posameznih sklopov, z namenom uveljavitve načela kratkih verig, je poznal že prej veljavni Zakon o javnem naročanju. Po zdajšnji ureditvi naročnik lahko odda naročila za posamezne izločene sklope brez uporabe postopkov iz tega zakona, če je ocenjena vrednost izločenih sklopov nižja od 80.000 € za blago in storitve, vendar skupna vrednost sklopov, oddanih brez uporabe tega zakona, ne sme presegati 20 % skupne vrednosti vseh sklopov, na katere je bila razdeljena predlagana pridobitev podobnega blaga ali predlagana izvedba storitev. Po prejšnji ureditvi je naročnik lahko izločil sklope, katerih skupna vrednost ni presežala 80.000 € brez DDV, po sedaj veljavni ureditvi pa se limit 80.000 € brez DDV nanaša na posamezen sklop. Prav tako je že v prejšnji ureditvi naročnik lahko oddal naročilo na podlagi merila »ekonomsko najugodnejša ponudba«, vendar se ta možnost na splošno v praksi ni uporabljala prav pogosto. V kolikor naročnik skrbno in dovolj natančno pripravi potrebe, pogoje, predvsem pa zahteve glede blaga, storitve oziroma gradnje, ki jo naroča, merilo najnižje ponujene cene niti ni tako problematično.

Kamniške osnovne šole letno za nakup hrane v povprečju porabijo približno 6–10 % celotnih sredstev, pri čemer so bile po podatkih nekaterih šol pri pripravi javnih naročil izločena živila, ki jih lahko dobavljajo lokalni dobavitelji. Glede na to, da za nekatere šole prehrano dobavlja Gimnazija in srednja šola Rudolfa Maistra Kamnik (GSŠRM), s točnimi podatki o deležu slovenske prehrane žal ne razpolagamo, niti jih nismo mogli pridobiti.

V Vrtcu Antona Medveda so v letu 2015 znašali stroški nakupa živil 364.136,00 €. V letu 2015 so v vrtcu kupovali tudi pripravljene obroke od GSŠRM in OŠ Stranje, v skupni vrednosti 117.565,00 €. V letu 2015 je delež nakupa živil v primerjavi s celotnimi odhodki leta 2015 znašal 7,6 %.

V koncesijskem vrtcu Peter Pan stroški živil na letni ravni predstavljajo približno 11 % stroškov po metodologiji cene programa, v koncesijskem vrtcu Sonček približno 22 % stroškov, medtem ko v koncesijskem vrtcu Zarja približno 13 % deleža stroškov. S podatki,

kolikšni so natančni deleži slovenske prehrane, vrtci ne razpolagajo. Glede na to, da so se v dosedanjih javnih naročilih hrane sklopi že izločali, bodo v javnih zavodih tudi nadaljevali s tako prakso po sedaj veljavni zakonodaji.

Povezovanje z lokalnimi kmeti v okviru javnih naročil poteka v skladu z veljavno zakonodajo. Dogovarjanje vnaprej je namreč z vidika Zakona o javnem naročanju in Zakona o integriteti in preprečevanju korupcije problematično, brez tega pa ponudbe s strani kmetov praviloma ni. Prav tako je pri kmetih problem stalnost dobave, saj naročniki potrebujejo dobavo različnih artiklov skozi vse leto, kar pa v zavodih poskušajo reševati s tem, da kmetom omogočijo kandidiranje zgolj za določen del sklopa in ne za celoten sklop. So pa tudi cene v takih primerih občutno višje.

Javna naročila za nabavo hrane izvajajo javni zavodi sami, in sicer običajno s pomočjo zunanjih svetovalcev. V kolikor potrebujejo pomoč Oddelka za razvoj in investicije, jo vedno tudi dobijo, včasih se sestanemo celo z omenjenimi svetovalci. Naročilo hrane v šolah in vrtcih je zelo specifično področje, s katerim na občini nimamo dovolj izkušenj. Vsekakor pa se z zavodi trudimo sodelovati s ciljem čim bolj smotrne, kvalitetne in ugodne dobave dotičnega blaga. Razmislili bomo o vašem predlogu in ob morebitni vključitvi zunanjega svetovalca ter glede na potrebe (pogodbe so trenutno večinoma sklenjene za daljše obdobje) tako izobraževanje tudi izvedli. Smo pa z nekaterimi zavodi že v lanskem letu izvedli skupno javno naročilo za zavarovanje premoženja. V večini vse ostale postopke (predvsem investicijska dela na objektih) že sedaj vodimo na občini, pri tem pa seveda sodelujemo s strokovnimi službami zavodov.

Žaklina ZDRAVKOVIĆ – LDP, št. 46:

Odjemalci vode iz kamniškega vodovoda, ki ga upravlja Komunalno podjetje Kamnik smo s kakovostjo pitne vode lahko zadovoljni. Glede na zadnje objavljene podatke se tudi v večini vodovodov, ki so v upravljanju vaških odborov, pretaka bakteriološko in mikrobiološka ustrežna pitna voda.

Vendar pa je v vodovodnem omrežju občine Kamnik še vedno določena količina azbestnih cevi. Za azbest vemo, da je pri vdihovanju zdravju škodljiv in povzroča azbestozo, pri uživanju pitne vode, pa v primeru poškodb na oblogah azbestnih cevi lahko pride do možnosti vstopa večje azbestnih vlaken v prebavni trakt. Pri tem ni nepomemben podatek, da je kamniška voda trda, ima 7 nemških stopinj trdote, vendar za razliko od ljubljanske vode (15 nemških stopinj) manj trda, kar pa pomeni, da na vodovodnih ceveh naredi manj oblog kalcija, ki pa je tisti, ki preprečuje prehod azbesta v pitno vodo.

V zvezi s tem nas zanima:

- Koliko cevi v kamniškem vodovodu je še vedno azbestnih in v katerih delih občine?
- V koliko letih in po kakšnem planu se jih bo zamenjevalo?
- Ali je to ena izmed prioritet KPK?
- Ali so delavci v KPK deležni izobraževanja glede ravnanja z azbestnimi cevmi, saj se v primeru pravih in zamenjavi cevi ali poškodb pri izkopih v zrak lahko sproščajo prašni delci azbesta in jih delavci vdihujejo?
- Ali KPK lahko na kakšen način kontrolira debelino oblog na azbestnih ceveh in kvaliteto azbestnih cevi, ki lahko v primeru razpok in drugih poškodb postanejo vir nevarnega azbesta?

Odgovor je pripravil Franc RESNIK, svetovalec za gospodarske dejavnosti in gospodarske javne službe:

V občini Kamnik je 160 km cevovodov javnih vodovodnih sistemov v lasti občine in v upravljanju Komunalnega podjetja Kamnik. Od tega je še 12.781 m (8 %) azbestnih cevovodov. Azbestni cevovodi so samo še na območjih vodovodnih sistemov Kamniška Bistrica (2.489 m) in Kamnik–Iverje (10.292 m, od tega je 6.120 m primarnega cevovoda S500).

Azbestni cevovodi so v uporabi že desetletja in nastale obloge na notranjih stenah cevi preprečujejo prehod azbesta v pitno vodo. Pri poškodbah azbestnih cevi je stik azbesta s pitno vodo kratkotrajen, zato ne povzroča resne nevarnosti za uporabnike.

Občina Kamnik in upravljavec nimata izdelanega posebnega plana in prioritete za zamenjavo azbestnih cevi. Cevi se zamenjajo vzporedno z drugimi posegi v komunalno infrastrukturo ali po pojavu pogostejših okvar na določenem segmentu cevovoda.

Delavci KPK so ustrezno usposobljeni za delo z vsemi materiali cevovodov, tudi z azbestnimi. Delavci imajo opravljeno zakonsko določeno periodično izobraževanje in preizkus znanja iz varstva pri delu.

Edis RUJOVIĆ – LDP, št. 47:

Območje nekdanje tovarne Utoka je še vedno neurejeno na kar me je v zadnjem času opozorilo vse več občank in občanov. Površina namreč meji z elitno stanovanjsko sosesko Mali grad, je v neposredni bližini starega mestnega jedra in močno kazi podobo mesta.

Zato me zanima ali je Občina že opozorila lastnika zemljišča in propadajoče stavbe na ta problem, na kateri stopnji so pogovori za rešitev problema in kaj je pripravljen lastnik narediti, da se problem reši?

Zanima me tudi kaj je Občina predvidela v OPN za to degradirano območje, ki je že sedaj popolnoma obdano z betonom.

Ker se zavedam, da je problem povezan z velikimi finančnimi sredstvi predlagam, da Občina z lastnikom doseže dogovor, da se sedaj degradirano območje začasno preuredi v večnamenski park (zasaditi drevesa in travo), delno razširi Parmova ulica ob kateri se zasadi drevesa in ob njej postavi vsaj 50 parkirnih mest, ki bi verjamem pripomogla k lažji dostopnosti ob raznih dogodkih in trgovin v mestnem jedru.

Glede na to, da ima občina vzvode, s katerimi lastnika lahko prisili v ureditev zemljišča oziroma stavbe v kolikor le ta kazi in je neprimerno umeščen v prostor, predlagam intenzivno rabo prej omenjenih vzvodov v kolikor dogovor z lastnikom ni mogoč.

Sprašujem tudi ali se je občina že zanimala za nakup in nato ureditev zemljišča in stanovanjskih objektov v neposredni bližini območja UTOK in sicer stavbe nekdanje tovarne Meso Kamnik (Klavnice), ki vsekakor ni in ne more biti v ponos mestu? Stavba se poruši in uredi park z otroškim igriščem in klopcami.

Na sliki je izsek predlagane ureditve iz dokumenta »Vizija prostorskega razvoja starega mestnega jedra« arhitekta Tomaža Schlegla iz februarja 2009. Dokument je naročila Občina Kamnik in je bil del priprav na občinski prostorski načrt.



Odgovor je pripravila dr. Marija Tadeja JEŽEK, podsekretarka – vodja Oddelka za urejanje prostora:

Občina Kamnik se zaveda problema na območju nekdanje tovarne Utok. Lastnik in investitor ima za območje gradbene jame že pridobljeno gradbeno dovoljenje. Gradbeno dovoljenje predvideva izgradnjo stanovanj in hotela. Ker investitor ne želi graditi v skladu z veljavnim gradbenim dovoljenjem, je zaprosil za spremembo prostorskega akta. Postopek sprememb in dopolnitev prostorskega akta je namenjen umestitvi predvidoma 100 stanovanj, velikosti 50–70 m², ter 212 parkirnih mest.

V skladu s 161. členom OPN (Ur. l. RS, št. 86/2015) je zaradi celovitosti obravnavanega območja pred pripravo ali spremembo izvedbenih aktov za območje EŠD 213 Kamnik-Mesto potrebno pripraviti skupne strokovne podlage, to je analitični del konservatorskega načrta za prenovo in zasnovo prostorskega načrtovanja.

V skladu z veljavno zakonodajo na območju gradbene jame velja režim gradnje. Vsekakor občina nima pravnega vzvoda, da investitorja prisili v dokončanje gradnje.

Kar zadeva odkupe zemljišč, Občina Kamnik v okviru proračunskih možnosti odkupuje zemljišča za infrastrukturo. Tudi pogovori o nakupu nepremičnine Mesa Kamnik so že potekali (predvsem z namenom zagotovitve dodatnih zelenih površin na tem območju), vendar Občina nima zadosti proračunskih sredstev za nakup.

Za območje objektov Mesa Kamnik je predvidena izdelava OPPN, načrtovanje oziroma postopek priprave OPPN se mora izvesti skupaj z območjem nekdanje tovarne Alpem. Ravno tako kot za območje Utoka je treba tudi za območje KA-42 in KA-43 izdelati konservatorski načrt ter rešitve za revitalizacijo pridobiti z natečajem. Je pa res, da občina trenutno pripravlja spremembo te določbe in bo namesto konservatorskega načrta potrebno za območje starega mestnega jedra izdelati le strokovne podlage.

OBČINA KAMNIK
ŽUPAN
Glavni trg 24
1240 Kamnik

Številka: 3505-2/2010-5/3
Datum: 12. 9. 2016

OBČINSKI SVET
OBČINE KAMNIK

ZADEVA: PREDLOG ODLOKA O SPREMEMBAH IN DOPOLNITVAH ODLOKA O SPREJETJU ZAZIDALNEGA NAČRTA B8 – ZG. PEROVO – druga obravnava

PREDLAGATELJ: Marjan Šarec, župan Občine Kamnik

POROČEVALEC: dr. Marija Tadeja Ježek, podsekretarka – vodja Oddelka za urejanje prostora
Ines Rot, u.d.i.a., predstavnica družbe LUZ d. d., izdelovalec Odloka o spremembah in dopolnitvah Odloka o sprejetju zazidalnega načrta B8 – Zg. Perovo
Marko Fatur, u.d.i.g., predstavnik družbe LUZ d. d., izdelovalec Odloka o spremembah in dopolnitvah Odloka o sprejetju zazidalnega načrta B8 – Zg. Perovo

PRAVNA OSNOVA: Zakon o prostorskem načrtovanju (Uradni list RS, št. 33/07, 70/08-ZVO-1B-108/09, 80/10-ZUPUDPP (106/10-popr.), 43/11-ZKZ-C, 57/12, 57/12-ZUPUDPP-A, 109/12, 76/14, Odl. US, 14/15-ZUUJFO) ter Statut Občine Kamnik (Uradni list RS, št. 50/15)

NAMEN: Obravnava in sprejem

PREDLOG SKLEPA:

Občinski svet Občine Kamnik sprejme Odlok o spremembah in dopolnitvah Odloka o sprejetju zazidalnega načrta B8 – Zg. Perovo.

O b r a z l o ž i t e v:

1. Razlogi za sprejem odloka in ocena stanja:

V osrednjem delu območja so na osnovi pobud lastnikov zemljišč predvidene manjše spremembe zazidalnega načrta, npr. zapolnjevanje že izgrajenih območij, v enem primeru gre za legalizacijo že zgrajenega dela objekta in dopustnost nadaljevanja gradnje. Na območju ob kamniški obvoznici je predvidena širitev obstoječega objekta, kar pa veljavni prostorski akt ne predvideva. Južni del območja je nepozidano stavbno zemljišče in ni pokrito z veljavnim zazidalnim načrtom, zato je potrebno izdelati podrobnejše usmeritve za urejanje

prostora in oblikovanje objektov. Skupno je na tem območju predvidenih 7 novih enodružinskih objektov in 2 dvojčka.

Za uresničitev teh ciljev je potrebna sprememba in dopolnitev veljavnega prostorskega izvedbenega akta, v tem primeru zazidalnega načrta. Z izdelavo in sprejemom sprememb in dopolnitev ZN se bo omogočila gradnja objektov, ureditev zunanjih površin in prometna ter komunalna ureditev.

2. Cilji in načela predloga odloka

Sprejem Odloka o spremembah in dopolnitvah Odloka o sprejetju zazidalnega načrta B8 – Zg. Perovo je osnova za urbanistično urejanje JV dela območja B8 – Zg. Perovo ter dopolnitev nekaj manjših ureditev – sprememb znotraj že pozidanega dela območja B8.

Z izdelavo in sprejemom sprememb in dopolnitev ZN se bo omogočila gradnja objektov, ureditev zunanjih površin in prometna ter komunalna ureditev.

V prostorski enoti P1 je načrtovano šest stanovanjskih objektov po tlorisnih in višinskih gabaritih prilagojeni okoliškemu objektu. V prostorski enoti P2 je izvedena betonska ploščad, ki je dvignjena na betonskih stebrih nad višino obstoječega terena. Nad njo je načrtovana gradnja enodružinske pritlične lesene hiše. Prostorske enote P3 (nova soseska z oznako S10) veljavni ZN območja ne obravnava, v prostorskem planu pa je območje opredeljeno kot stavbno zemljišče. Zemljišča v naravi predstavljajo gozd, ki je predviden za izsek.

Predvidena je razmestitev sedem enostanovanjskih objektov in dveh dvojčkov. Razmestitev objektov je prilagojena strmemu in razgibanemu terenu. Etažnost objektov je največ K+P+1N, pri objektih tipa J je nadstropje objekta načrtovano kot terasna etaža. Strehe novih objektov so ravne in ozelenjene, lahko tudi terase, fasade so v svetlih zemeljskih tonih, tudi v kombinaciji z lesom, kamnom ali steklom ali drugimi podobnimi materiali. Ob objektih so nadstrešnice za osebna vozila, ki so kovinske ali lesene in enotno oblikovane v celotni soseski. V prostorski enoti P4 je načrtovana nova stavba, ki je lahko povezana z obstoječo s povezovalnim traktom. Orientacija novega objekta mora upoštevati linijo plastnic obstoječega terena. Streha stavbe mora biti oblikovno usklajena z obstoječim objektom. Pri načrtovanju je treba upoštevati usklajen oblikovni princip, izbor materialov in barv znotraj prostorske enote P4. Barva fasade in naklon ter kritina strehe morajo biti enaki obstoječi stavbi. V prostorski enoti P6 sta načrtovana dva stanovanjska objekta. Etažnost objektov je največ K+P, s tem da je streha ravna in max. na koti 394,50 mnv.

Vsi stanovanjski objekti imajo urejene tlakovane površine, ki služijo dostopu, parkiranju in zunanjim bivalnim površinam. Ostalo zemljišče je ozelenjeno. Višinske razlike terena se lahko premošča z opornimi zidovi, ki morajo biti delno ozelenjeni. Na območju nove soseske S10 se ohrani vegetacijo ob strugi potoka, priobalnem zemljišču in na brežini pod cesto Pot v Rudnik. Na severovzhodnem delu območja je predvideno otroško igrišče. V prostorski enoti P4 se obstoječe asfaltirane površine razširi proti severu za mirujoči promet ter dovoz do objekta in manipulacije. V preostalem delu se prostorsko enoto ozeleni.

Območja prostorskih enot P1, P2, P4 in P6 se navezujejo na obstoječo prometno omrežje. Za ureditev prometne dostopnosti nove soseske S10 se uredi nova cesta v območje kot podaljšek ceste Pot v Rudnik, jugovzhodni odsek nove ceste omogoča prometno dostopnost lastnikom gozdnih zemljišč. Potrebna parkirna mesta za stanovanjske objekte bodo zagotovljena v okviru zemljišča posameznega objekta. V prostorski enoti P4 je predvidena širitev obstoječih površin za mirujoči promet.

Novi objekti znotraj območij sprememb in dopolnitev ZN morajo biti priključeni na obstoječe in predvideno komunalno, energetska in elektronsko komunikacijsko omrežje, lahko pa so priključeni tudi na elektronsko komunikacijsko omrežje in plinovodno omrežje. Javne površine bodo opremljene s sistemom javne razsvetljave.

Za oskrbo načrtovanih objektov s pitno in sanitarno vodo je treba zgraditi vodovodne priključke na obstoječo oziroma načrtovano vodovodno omrežje in na vodovodnem omrežju zgraditi hidrantno omrežje.


Obstoječe kanalizacijsko omrežje je potrebno na določenih delih dograditi. Javna kanalizacija za odpadno padavinsko vodo v prostorskih enotah P3 in P5 mora omogočati zadrževanje padavinske vode pred iztokom v potok. Za padavinsko vodo s strešin objektov je treba urediti sisteme zajemanja ter začasnega zadrževanja in shranjevanja znotraj parcel.

Na območju ni naravnih vrednot, zavarovanih območij ali območij, pomembnih za biotsko raznovrstnost. Območje prav tako ne leži v vodovarstvenem ali poplavnem območju iz državnih evidenc, je pa zaradi hudourniškega značaja potoka Krajček treba izvesti ukrepe stabilizacije dna struge in njegovih brežin vzdolž obravnavanega območja. Na celotnem območju zazidalnega načrta so dopustne ureditve za geološko, hidrološko in geomehansko sanacijo.

Na območju je dopustna gradnja navedenih enostavnih in nezahtevnih objektov. Dopustni so tudi posegi po izvedbi z Zazidalnim načrtom načrtovanih in obstoječih objektov.

3. Ocena finančnih in drugih posledic, ki jih bo imel sprejem odloka na proračun:

Z uveljavitvijo Sprememb in dopolnitev Odloka o sprejetju zazidalnega načrta B8 – Zg. Perovo Občina Kamnik ne bo imela finančnih posledic.



Marjan Šarec
ŽUPAN

Priloge:

- Predlog Odloka o spremembah in dopolnitvah Odloka o sprejetju zazidalnega načrta B8 – Zg. Perovo
- Čistopis Odloka
- Stališča do pripomb in predlogov iz javne razgrnitve in javne obravnave na dopolnjen Osnutek Odloka o spremembah in dopolnitvah Odloka o sprejetju zazidalnega načrta B8 – Zg. Perovo
- Izsek iz dolgoročnega družbenega plana – objavljen na spletni strani Občine Kamnik
- Ureditvena situacija z zunanjo ureditvijo
- Načrt obodne parcelacije in parcelacije zemljišč – objavljen na spletni strani Občine Kamnik
- Značilni prerezi prostorske enote P6 – objavljeni na spletni strani Občine Kamnik
- Značilni prerezi prostorske enote P1, P2, P3, P4, P5 in P7 – objavljeni na spletni strani Občine Kamnik
- Prometno tehnična situacija in idejna višinska regulacija

Na podlagi 57. člena Zakona o prostorskem načrtovanju (Uradni list RS, št. 33/07, 70/08 – ZVO-1B, 108/09, 80/10 – ZUPUDPP (106/10 – popr.), 43/10 – ZKZ-C, 57/12, 57/12-ZUPUDPP-A, 109/12, 76/14 – odl. US, 14/15-ZUUJFO) ter 17. člena Statuta Občine Kamnik (Uradni list RS, št. 50/15) je Občinski svet Občine Kamnik na seji dne sprejel

ODLOK
o spremembah in dopolnitvah Odloka o sprejetju zazidalnega načrta B8 – Zg. Perovo

1. člen

Odlok o sprejetju zazidalnega načrta B8 – Zg. Perovo (Uradni list RS, št. 97/99 in 52/06) v nadaljevanju: »Odlok«, se v 1. členu dopolni z novim drugim odstavkom, ki se glasi:

»Spremembe in dopolnitve zazidalnega načrta je izdelal Ljubljanski urbanistični zavod, d.d., Verovškova 64, Ljubljana, pod številko projekta 7455 v juliju 2014.«

2. člen

V 2. členu se za besedama »Zazidalni načrt« doda »in njegove spremembe in dopolnitve«.

3. člen

Za 2. členom se doda nov 2.a člen, ki se glasi:

»Sestavni deli sprememb in dopolnitev zazidalnega načrta so:

I. Besedilo odloka

II. Grafični del, ki vsebuje naslednje grafične načrte:

1.	Izsek iz Občinskega prostorskega načrta	M 1:5000
3.	Načrt območja z načrtom parcelacije	
3.1	Katastrski in geodetski načrt z območji sprememb in dopolnitev zazidalnega načrta	M 1:1000
3.2.	Načrt obodne parcelacije in parcelacije zemljišč	M 1:1000
3.3.	Prikaz površin namenjenih javnemu dobremu	M 1:1000
4.	Načrt arhitekturnih, krajinskih in oblikovalskih rešitev prostorskih ureditev	
4.1.	Ureditvena situacijaz zunanjo ureditvijo	M 1:1000
4.2.1	Značilni prerezi prostorske enote P3	M 1:1000
4.2.2	Značilni prerezi prostorskih enot P1, P2, P4 in P6	M 1:1000
4.3	Zbirni načrt komunalnih vodov in naprav	M 1:1000
4.4	Prometno tehnična situacija in idejna višinska regulacija	M 1:1000

III. Priloge

1. Izvleček iz Občinskega prostorskega načrta Občine Kamnik
2. Strokovne podlage in posebni elaborati
3. Smernice in mnenja nosilcev urejanja prostora
4. Obrazložitev in utemeljitev sprememb in dopolnitev zazidalnega načrta
5. Povzetek za javnost.«

4. člen

V 3. členu se doda novi četrti do trinajsti odstavek, ki se glasi:

»Območje sprememb in dopolnitev zazidalnega načrta zajema več območij – prostorskih enot in obsega zemljišča z naslednjimi parcelnimi št. 840/2, 840/3, 840/13, 840/16, 840/18,

847/1, del 847/2, 847/3, del 847/5, 847/6, 849/4, 849/13, 886, 893, 899/8, 900/4, 900/11, 900/12, 900/6, 904/59 in 1476/8, k.o. Kamnik.

Skupna velikost območja sprememb in dopolnitev zazidalnega načrta je 20.082 m².

Prostorska enota P1 zajema območji P1a in P1b:

P1a: zemljišča s parcelnimi št. 847/1, del 847/2, 847/3, del 847/5 in 847/6, k.o. Kamnik, se nadaljuje po vzhodni in južni meji zemljišča s parcelno št. 847/2, k.o. Kamnik, ter južni in zahodni meji zemljišča s parcelno št. 847/6, k.o. Kamnik. Meja se nadaljuje po zahodni meji zemljišča s parcelno št. 849/5, k.o. Kamnik, kjer se zalomi, prečka zemljišči s parcelnimi št. 849/5 in 847/1, k.o. Kamnik, ter se vrne v izhodišče po vzhodni meji zemljišča s parcelno št. 847/1, k.o. Kamnik.

P1b: zemljišča s parcelnimi št. 840/2, 840/3, 840/13, 840/16 in 840/18, k.o. Kamnik, meja območja poteka po zunanjih robovih zemljišč s parcelnimi št. 840/3, 840/13, 840/16 in 840/18, k.o. Kamnik.

Prostorska enota P2 zajema zemljišče s parcelno št. 904/59, k.o. Kamnik, meja območja poteka po zunanjem robu zemljišča.

Prostorska enota P3, P5, C1 in C2 zajema zemljišča s parcelnimi št. 886, 893 in 1476/8, k.o. Kamnik, meja območja poteka po zunanjih robovih teh zemljišč.

Prostorska enota P4 zajema zemljišča s parcelnimi št. 849/4, 849/13, k.o. Kamnik, meja območja poteka po zunanjih robovih teh zemljišč.

Prostorska enota P6 zajema zemljišča s parcelnimi št. 899/8, 900/4, 900/11, 900/12, 900/6, k.o. Kamnik, meja območja poteka po zunanjih robovih teh zemljišč.

Meja območja sprememb in dopolnitev zazidalnega načrta je analitično prikazana s koordinatami lomnih točk obodne parcelacije.

Gradnja komunalne infrastrukture in priključkov na komunalno infrastrukturo poteka po zemljiščih s parcelnimi št. 840/10, 840/11, 840/15, 840/19, 844/6, 847/4, 847/5, 847/7, 883/5, 883/14, 884/1, 885/14, 885/15, 885/16, 898/16, 900/7, 900/8, 900/9, 901/16, 904/78, 904/5, 904/36, 904/59, 1476/7, 1476/9, 1476/10, 1476/11, 1476/17, 1482/7, 1506/1, k.o. Kamnik.

Prometne ureditve na obstoječih cestah zajemajo zemljišča s parcelnimi št. 883/14, 883/17, 884/1, 884/11, 884/12, 898/34, 898/16, 898/22, 899/9, 900/7, 904/5, 1476/7, 1476/10, 1476/17, k.o. Kamnik.«

5. člen

V 1. točki 4. člena se v prvem odstavku beseda »devet« nadomesti z besedo »deset« in številka »9« s številko »10«.

V 1. točki 4. člena odloka se drugi odstavek spremeni tako, da se po novem glasi:

»S2 – vključuje 18 obstoječih individualnih objektov in 23 novih individualnih stanovanjskih objektov, od tega 3x tip B, 6 x tip C, 2 x tip C1, 2 x tip D, 1 x tip A1, 1 x tip E in 1 x tip F, 6 x tip M in 1 x tip N.«

V 1. točki 4. člena odloka se tretji odstavek spremeni tako, da se glasi:

»S3 – vključuje 29 obstoječih individualnih objektov in 6 novih individualnih stanovanjskih objektov, od tega 4x tip "plomba" in 2 x tip L.«

Na koncu 1. točke 4. člena se dodata nova odstavka, ki se glasita:

»S10 – vključuje 11 stanovanjskih objektov; od tega 2 x tip G, 2 x tip K, 2 x tip H, 2x tip I in 3 x tip J.

Vsi predvideni objekti, razen v prostorski enoti P4, morajo biti enostanovanjske stavbe.«

V 2. točki 4. člena odloka se na koncu druge alineje za sklop M2podpičje črta in doda besedilo », ter objekt družbene oziroma poslovne dejavnosti;«.

Na koncu 3. točke 4. člena se doda nov odstavek, ki se glasi:

»Javna površina z oznako OI v prostorski enoti P3 znotraj sosedstva S 10 vključuje igralni park s klopami, igrali za manjše otroke ter ustrezno avtohtono vegetacijo. Obsega del zemljišč s parcelnimi št. 893, 886 in 1476/8, k.o. Kamnik in meri 141 m².«

Na koncu 4. točke 4. člena se dodata nova odstavka, ki se glasita:

»Površina, namenjena javnemu dobru v sosedstvu S10 je prostorska enota C1, ki predstavlja novo dostopno cesto. Obsega dele zemljišč s parcelnimi št.886, 893 in 1478/8, k.o. Kamnik in meri 1081 m².

Površina, namenjena javni rabi, v sosedstvu S10 je prostorska enota C2, ki predstavlja novo dostopno cesto. Obsega del zemljišča s parcelno št. 886, k.o. Kamnik in meri 486 m².«

6. člen

V 5. členu se doda nov dvanajsti do sedemnajsti odstavek, ki se glasi:

»V prostorski enoti P5 so dopustni hidrotehnični posegi. Ohraniti je treba vegetacijski pas ob potoku Krajček, na brežini pod cesto Pot v Rudnik pa je treba ob izvedbi podporne konstrukcije v največji možni meri ohraniti obstoječo vegetacijo. Na zahodnem robu sosedstva S10 se ne sme posegati v obstoječi jarek, vegetacijo ob jarku pa se ohrani.

Gradnja objektov v sosedstvu S10 je dovoljena pod pogojem, da objekti ne poslabšujejo geološko geotehničnega stanja na območju in objektih severno od sosedstva S10.

Za temeljenje objektov in geotehnične ureditve za gradnjo objektov v sosedstvu S10 je treba upoštevati naslednje pogoje:

- objekti naj bodo temeljeni v/na kompaktnih plasteh skrilavega glinovca oziroma na saniranih temeljnih tleh po odstranitvi zgornje plasti osnovnega materiala - na nasipu, zgrajenem iz kamnitega materiala, vgrajenega v plasteh ob ustrezni komprimaciji na predhodno očiščeni in stopničeni hribinski osnovi. V primerih, ko odstranitev sloja zaradi debeline ni smiselna ali možna, se izvede objekte na pilotih,
- pred izvedbo zemeljskih del za temeljenje objektov neposredno pod cesto Pot v Rudnik je treba začasno zavarovati izkopne brežine na zalednem delu proti cesti. Pri predvideni globini izkopov se za zavarovanje predvideva izvedbo mikropilotnih sten ali sten iz uvrtenih zagatnih profilov ustrezne globine temeljenja oziroma vpetja v hribino. Ob sanaciji ceste Pot v Rudnik se za zaščito lahko uporabi tudi podporno konstrukcijo za sanacijo nasipa te ceste,
- v fazi izdelave projektne dokumentacije za posamezne objekte je treba izvesti geotehnične raziskave lokacije vsakega objekta ob upoštevanju geološko geotehničnih pogojev neposredno na lokaciji objekta v prostoru,
- posebno pozornost je treba posvetiti načrtovanju in izvedbi drenažnega sistema celotnega območja sosedstva S10. Izkopi za izvedbo drenažnega sistema morajo segati v nivo kote temeljenja objektov ali planuma sanacije temeljnih tal. Odvod precejnih talnih vod se

kontrolirano spelje v potok Krajček. Pred gradnjo objektov v sosedstvu S10 je treba ob gradnji javne infrastrukture izvesti ureditev drenažnega sistema v potok Krajček in preurediti vse obstoječe pritoke zalednih vod v območje sosedstva S10,

- večje posege pri izvedbi cestnega priključka na obstoječo cesto Pot v Rudnik je treba ustrezno varovati,
- pri izvedbi zemeljskih del in sanacije temeljnih tal se naj uporabi lažja gradbena mehanizacija.

Potrebni ukrepi za zagotovitev ustreznih geološko geotehničnih razmer na širšem območju Poti v Rudnik:

- brežino nad objekti s hišno številko od Pot v Rudnik 15 do Pot v Rudnik 23 je treba neodvisno od novogradenj v sosedstvu S10 in ostalih novogradenj sanirati oz. zaščititi odkopano območje pred površinsko erozijo, kot je predvideno za že izvedeno sanacijo nad delom brežine (zemljišče s parcelno št. 898/29, k.o. Kamnik) v poročilu "Poročilo o erozijski ogroženosti in stabilnosti pobočja na lokaciji »Na jasi 20, 1241 Kamnik«", GEOKO, št.: EP-K-II/5/2012, maj 2012,
- območje cestnega telesa Poti v Rudnik severno od objektov tipa H in K v sosedstvu S10 med dostopno potjo do sosedstva S10 in objektom s hišno številko Pot v Rudnik 17 na zemljišču s parcelno št. 896/3, k.o. Kamnik, je nestabilno oz. se nahaja v fazi lezenja oz. drsenja cestnega telesa in glinastega pokrova pod njim po kamniški podlagi preperelega skrilavca, kar je rezultat neustrezne izvedbe cestnega nasipa. Cestni nasip je treba zaradi sedanjega stanja sanirati ne glede na gradnjo v sosedstvu S10, smiselna pa je takšna sanacija, da posegi v pobočje ob izgradnji načrtovanih objektov v sosedstvu S10 ne bodo vplivali na premike saniranega cestnega nasipa in pobočja nad njim. Nestabilni del cestnega telesa Poti v Rudnik se sanira tako, da bodo zagotovo preprečeni nadaljnji horizontalni premiki cestnega telesa in pobočja za njim. Sanacijo se izvede z izgradnjo podporne konstrukcije na južnem robu cestnega nasipa med dostopno potjo v sosedstvo S10 in objektom s hišno številko Pot v Rudnik 17 na zemljišču s parcelno št. 896/3, k.o. Kamnik, ki mora biti načrtovana in izvedena skladno z določili veljavnega slovenskega standarda za geotehnično projektiranje SIST EN 1997-1:2005. V peti nasipne brežine pod predmetnim odsekom ceste se po celotni dolžini izvede zaledno drenažo, na zalednem delu ceste (severno od Poti v Rudnik) pa se izvede ali globoke drenaže ali podaljšanje opornega zidu hodnika za pešce v dolžini približno 35 m. S podanimi ukrepi oziroma zavarovanji se popolnoma loči območja obstoječih objektov in prometne/komunalne infrastrukture od območja sosedstva S10. Posamezne nosilne elemente podporne konstrukcije je potrebno dimenzionirati na kritično projektno stanje z upoštevanjem najbolj neugodnega nivoja talne vode, ki se ga določi na osnovi rezultatov opazovanj in vpliva izkopov za objekte na pobočju pod predmetnim odsekom ceste. Sanacijo Poti v Rudnik je treba izvesti čim prej oziroma najkasneje pred pričetkom gradbenih del za gradnjo objektov v sosedstvu S10,
- vsak investitor mora za potrebe izdelave PGD in PZI projektne dokumentacije ter izvedbo podporne konstrukcije za sanacijo Poti v Rudnik, novih objektov v sosedstvu S10 in za sanacijo brežine nad objekti s hišno številko od Pot v Rudnik 15 do Pot v Rudnik 23 opraviti še nadaljnje projektne geološko-geomehanske preiskave za potrebe načrtovanja podporne konstrukcije in temeljenja objektov oz. določitve natančnih geološko geotehničnih ukrepov, pri čemer se kontinuirano spremlja in odčitava podatke iz vrtin, ki so že izvedene na terenu. Pred pričetkom del za projektiranje PGD projektov za sanacijo Poti v Rudnik je treba za natančnejšo opredelitev obsega nestabilnega območja Poti v Rudnik vgraditi še dodatni inklinometer v območju profila P5 (zahodno od dostopne ceste v območje sosedstva S10). V PGD in PZI projektni dokumentaciji je treba za posamezne referenčne objekte ob Poti v Rudnik in Na jasi predpisati načrt monitoringa oz. spremljanja stanja obstoječih objektov za ugotavljanje morebitnih vplivov gradnje na objekte.

Vsa dela v zvezi s temeljenjem posameznih objektov, izvedbo drenaž in priključka na cesto Pot v Rudnik za gradnjo objektov v sosedstvu S10 ter sanacijo brežine nad objekti s

hišno številko od Pot v Rudnik 15 do Pot v Rudnik 23 in odseka ceste Pot v Rudnik med dostopno potjo do sosedsstva S10 in objektom s hišno številko Pot v Rudnik 17 se morajo izvajati ob ustreznem geomehanskem nadzoru, ki bo v primeru odstopanja dejanskega stanja, ugotovljenega ob izvedbi, od stanja, predvidenega s projektno rešitvijo, podal navodila za nadaljnje delo.

Načrtovani geološko geotehnični ukrepi, ki jih je treba upoštevati za sanacijo Poti v Rudnik in gradnjo objektov v sosedsstvu S10, so navedeni v teh strokovnih podlagah oziroma študijah:

- Preliminarno geotehnično poročilo o pogojih temeljenja stanovanjskih objektov soseske B8- Zgornje Perovo, razširitev naselja na parcelo št.: 893, k.o. Kamnik, Spring Martin Vrabec s.p., Ljubljana, št. 27/11 z dne 20. 7. 2011,
- Geotehnično mnenje o vplivu načrtovane gradnje objektov v območju B8 (5,6) Zgornje Perovo na obstoječe objekte, SLP d.o.o., Ljubljana, št. GEO045-01-2013 PEROVO KAMNIK OBMOCJE B8.doc, avgust 2013,
- 1.0 Elaborat - geološko geotehnično mnenje, sprememb in dopolnitve zazidalnega načrta B8 - Zgornje Perovo, Gprocom d.o.o., Maribor, št. 1501/2014, januar 2014.
- Vmesno poročilo o izvajanju obratovalnega monitoringa o vplivih načrtovane novogradnje zazidalnega območja B8 - Zgornje Perovo na obstoječe objekte, Gprocom d.o.o., Maribor, št. 1536/2014, maj 2014,
- Poročilo o izvajanju opazovalnega monitoringa o vplivih načrtovane novogradnje zazidalnega območja B8 - Zgornje Perovo na obstoječe objekte, za obdobje do 21. 6. 2014, Gprocom d.o.o., Maribor, št. 1536-1/2014, julij 2014,
- Geotehnično mnenje o pričakovanih vplivih izgradnje stanovanjskih objektov v območju B8 (5 in 6) Zgornje Perovo na obstoječe objekte locirane nad obravnavanim območjem, Univerza v Mariboru, Fakulteta za gradbeništvo, Inštitut za geotehniko, prof.dr. Stanislav Škrabl, št. 17-SŠ/14 z dne 28. 5. 2014.«

7. člen

V 6. členu se pri podnaslovu »Ostali objekti« za prvim odstavkom doda nov drugi odstavek, ki se glasi:

»Nova stavba v prostorski enoti P4 mora biti postavljena v liniji plastnic terena in vzdolžno z njimi, v odmiku 10,0 m od obstoječega objekta. Tlorisna dimenzija je 24,0 x 13,0 m. Višinski gabarit novega objekta je največ K+P+M, višina nove stavbe ne sme presegati višine slemena obstoječe stavbe. Nova stavba mora z obstoječo tvoriti enovito arhitekturno in oblikovno celoto, objekt pa ne sme izstopati v prostoru. Fasade nove stavbe morajo biti oblikovno skladne z obstoječim objektom. Za barve fasad se lahko uporabi odtenke bele barve ali svetlih zemeljskih tonov. Fasade se lahko kombinira z lesom, kamnom ali drugimi podobnimi materiali. Streha nove stavbe mora biti dvokapnica z naklonom enakim naklonu strehe obstoječe stavbe. Strešina mora biti izvedena v kritini temne barve. Nova stavba se lahko poveže z obstoječo s povezovalnim traktom, ki naj bo tlorisno zamaknjen v smeri plastnic terena. Zaledje objekta, ki se dviguje proti kapelici, mora biti izvedeno v naklonu in zatravljeno, dopustno je delno zasutje objekta oziroma izvedba opornih zidov ali drugih vertikalnih nosilnih elementov do višine 1,4 m. Pri posegih v travnik med novo stavbo in kapelico je treba zagotoviti, da se ne bodo poslabšale stabilitetne in geološko geomehanske značilnosti zaledja, pri čemer se lahko morebitne zaščitne ukrepe izvaja le na oddaljenosti največ 2,0 m od novega objekta.«

Dosedanji drugi do deveti odstavek postanejo tretji do deseti odstavek.

V tretjem odstavku 6. člena se piko črta in doda besedilo: », razen za objekta tip L, ki imata ravno streho.«.

V 6. členu se doda novi enajsti do trinajsti odstavek, ki se glasi:

»Tip L je predviden za nagnjen teren. Gabarit K+P. Tlorisna dimenzija je 22,0 x 7,5 + 16,0 x 7,0 m. Streha mora biti izvedena v kritini temne barve oziroma ozelenjena, višina zgornjega ustroja urejene strehe objekta na zemljišču parc. št. 900/6 in 900/12, k.o. Kamnik mora biti max. na višini 394,50 nmv, objekta na zemljišču parc. št. 900/4 in 900/11, k.o. Kamnik mora biti max. na višini 395,00 nmv. Strehe garaže oziroma nadstrešnic morajo biti ravne, z minimalnim naklonom največ 6° skrite za vencem.

Tip M je predviden za raven ali nagnjen teren. Gabarit K+P+M. Tlorisna dimenzija je 9,0 m x 12,0 m. Nadstrešnice nad parkirnimi mesti so lahko ob objektu ali samostojne, tlorisna dimenzija je 5,0 x 6,0 m z največjo višino 3,0 m. Biti morajo kovinske ali lesene ter enotno oblikovane.

Tip N je predviden za nagnjen teren. Gabarit K+P+M je strmini prilagojen s kletjo, ki je na spodnji strani dostopna s ceste – uvoz v garaže, na zgornji strani pa vkopana. Tlorisna dimenzija je 7,3 x 20,5 m.«.

8. člen

Za 6.a členom se doda nov 6.b člen, ki se glasi:

»Ne glede na določbe 6. člena veljajo za sosedstvo S10 glede pogojev za arhitektonsko oblikovanje določbe, navedene v nadaljevanju tega člena.

Oblikovni princip ter izbor materialov in barv morata biti za vse objekte v posamezni prostorski enoti usklajena.

Fasade novih stavb morajo biti zasnovane sodobno ter s kakovostnimi in trajnimi materiali. Za barve fasad se lahko uporabi odtenke bele, sive ali barve drugih svetlih zemeljskih tonov. Prepovedane so močne – sintetične barve (kot na primer rdeči, modri, rumeni, oranžni, rožnati, vijolični, zeleni odtenki in podobni). Fasade se lahko kombinira z lesom, kamnom ali steklom ali drugimi podobnimi materiali. V primeru izvedbe alternativnih virov energije, so deli fasad stavb lahko prekriti s kolektorji oziroma sončnimi celicami v ravnini fasade.

Strehe novih stavb morajo biti ravne in ozelenjene. Strehe se lahko uporabljajo tudi kot terase. V tem primeru so lahko pohodne in lesene. Strešni napušči niso dovoljeni.

Nadstrešnice nad parkirnimi mesti in nad vstopi v stavbe morajo biti kovinske ali lesene ter enotno oblikovane. Strehe nadstrešnic so ravne, z minimalnim naklonom največ 6° skrite za vencem.

Tipi objektov:

Objekt TIP G

Tlorisne dimenzije: 9,5 m x 13,0 m,

BTP: do 250 m²,

etažnost: do K+P, v nivoju pritličja je dovoljena izvedba nadstreška, v nivoju kleti je znotraj gradbenih meja nadstreška dovoljena izgradnja shrambe.

Objekt TIP K

Tlorisne dimenzije: 9,0 m x 9,0 m,

BTP: do 230 m²,

etažnost: do K+P, v nivoju ureditve vhoda v objekt je dovoljena izvedba nadstreška, pod tem nivojem je znotraj gradbenih meja nadstreška dovoljena izgradnja shrambe.

Objekt TIP H

Tlorisne dimenzije: 9,0 m x 9,0 m,

BTP: do 230 m² brez kleti,
etažnost: do P+1N; v nivoju pritličja je dovoljena izvedba nadstreška.

Objekt TIP J

Največje tlorisne dimenzije: 13,5 m × 16,7 m,
BTP: do 350 m² brez kleti,
etažnost: do K+P+T.

Terasna etaža (T) je del stavbe, katerega prostori se nahajajo nad vencem stavbe in neposredno pod ravno streho. BTP terasne etaže ne sme presegati 70 % BTP zadnje etaže pod vencem stavbe.

Objekt TIP I

Tlorisna dimenzija je 9,2 m × 13,0 m,
BTP: do 250 m² brez kleti,
etažnost: do K+P+1N.«

9. člen

V 7. členu se pri podnaslovu »Oporni zidovi« na koncu doda nov četrti odstavek, ki se glasi:

»Ne glede na določila prejšnjih odstavkov je na območjih, ki jih ureja ta odlok, dovoljena postavitev opornih zidov na lokacijah, označenih v grafičnih prilogah, tako da segajo največ 0,5 m nad koto zgornjega urejenega terena. Vsaj 50 % površine opornega zidu mora biti ozelenjene.«

V 7. členu se pri podnaslovu »Prizidave, nadzidave« za prvim stavkom drugega odstavka doda nov drugi stavek, ki se glasi:

»Na stanovanjskem objektu na zemljiščih s parcelno št. 840/2 in 840/18, k.o. Kamnik, so dopustna le vzdrževalna dela.«

V 7. členuse pri podnaslovu »Prizidave, nadzidave« v četrtem odstavku »*Določila prvega in drugega odstavka pri tem naslovu ne veljajo za sosedstvo S9 – Dobrava*« črta pika in doda besedilo: »in določila pri tem naslovu ne veljajo za sosedstvo S10.«.

V 7. členu se podnaslov »Pomožni objekti« spremeni v »Nezahtevni in enostavni objekti«.

V 7. členu se besede »pomožni« (v vseh sklonih) spremenijo v »nezahtevni in enostavni« v istih sklonih.

V 7. členu se pri podnaslovu »Nezahtevni in enostavni objekti« doda nov drugi odstavek, ki se glasi:

»Na območju, ki ga ureja ta odlok, je dopustna gradnja teh enostavnih in nezahtevnih objektov:

- majhne stavbe kot dopolnitev obstoječe pozidave površine do vključno 20 m²,
- pomožni objekti v javni rabi,
- ograje do višine 1,5 m, grajene ograje niso dopustne,
- rezervoarji za vodo prostornine do vključno 100 m³,
- priključki na objekte gospodarske javne infrastrukture in daljinskega ogrevanja,
- samostojna parkirišča,
- vodna zajetja in objekti za akumulacijo vode in namakanje - samo bazeni in ribniki,
- pomožni komunalni objekti.«

Drugi do peti odstavek postanejo tretji do šesti odstavek.

V tretjem odstavku se besedilo »na območju, ki ga ureja ta odlok« zamenja z besedilom »v sosedstvu S9 – Dobrava«.

V zadnjem odstavku 7. člena se za besedo ograj doda besedilo »in podpornih zidov« in številka »2« nadomesti s številko »1,5«.

Na koncu 7. člena se doda stavek: »Višina enostavnih in nezahtevnih objektov je lahko največ 3,5 m.«

10. člen

V petem odstavku 8. člena se za besedami »V sosedstvu S9 – Dobrava« doda besede »in sosedstvu S10«.

11. člen

Za drugim odstavkom 9. člena se doda nov tretji odstavek, ki se glasi:

»Za dovoz v območje sosedstva S10 je treba odsek povezovalne ceste (Pot v Rudnik) z oznako »d« preurediti v glavno dostopno cesto. Uredi se novo križišče K6. Odsek ceste z oznako »d« se kot prednostna podaljša v sosedstvo S10 (odsek C1). Obstoječ odsek povezovalne ceste proti vzhodu, ki se slepo zaključuje, se na nov odsek C1 priključuje kot podrejena prometnica.«

Tretji do šesti odstavek postanejo četrti do sedmi odstavek.

V novem četrtem odstavku 9. člena se na koncu stavka doda: »in glavna dostopna cesta "d" v sosedstvo S10, ki ima širino 5,0 m in enostranski pločnik 1,25 m«.

V novem petem odstavku 9. člena se na koncu doda nov stavek, ki se glasi:

»Križišče K3 se za potrebe umirjanja prometa uredi z dvignjeno ploščadjo v višini 12 cm.«

Za novim sedmim odstavkom se dodata dva nova odstavka, ki se glasita:

»Uvoze na posamezne parcele je treba izvesti preko poglobljenega robnika v širini 3,5 m. Uvoz na zemljišče s parcelno št. 884/2, k.o. Kamnik, je treba izvesti iz ceste Pot v Rudnik iz severovzhodne strani.«

Sedmi, osmi in deveti odstavek postanejo deseti, enajsti in dvanajsti odstavek.

Na koncu 9. člena se dodata trinajsti in štirinajsti odstavek, ki se glasita:

»Gradnja novopredvidenih objektov v sosedstvu S10 se lahko začne šele, ko se izvede pločnik na cestah Pot na Dobravo in Pot v Rudnik od ceste v sosedstvo S9 do ceste C1 ter uredi križišči K3 in K6. V času gradnje je treba za izboljšanje prometne varnosti začasno omejiti hitrost na Poti v Dobravo in na Poti v Rudnik, dopustni pa so tudi drugi začasni ukrepi za izboljšanje prometne varnosti. Ukrepi morajo biti sestavni del PGD in PZI projektne dokumentacije.

Za ureditev novih ali preureditev obstoječih cestnih priključkov obravnavanega planskega območja na državno cesto, si je treba pridobiti pogoje in soglasje Direkcije RS za ceste. V ta namen bo treba predložiti dokumentacijo, kot jo predpisuje veljavna zakonodaja ter po

postopku, predpisanem v Pravilniku za izvedbo investicijskih vzdrževalnih del in vzdrževalnih del v javno korist na javnih cestah /Uradni list RS št. 7/2012).«

12. člen

Za 9.a členom se doda nov 9.b člen, ki se glasi:

»Ne glede na določbe 9. člena, veljajo v sosedstvu S10 glede pogojev za prometno urejanje določbe, navedene v nadaljevanju tega člena:

Glavna dostopna cesta »d« (Pot v Rudnik) se podaljša v sosedstvo S10 (cesta C1). Na obstoječem odseku povezovalne ceste »d« zahodno od križišča K6 je treba na severnem robu vozišča urediti hodnik za pešce v širini 1,25 m.

Na obstoječem odseku povezovalne ceste »d« vzhodno od križišča K6 je treba na južnem robu vozišča urediti hodnik za pešce v širini 1,4 m.

Povezovalna cesta Pot na Dobravo se podaljša proti vzhodu vse do priključka na cesto C1. Cesta je v odseku mimo zemljišča s parcelno št. 885/13, k.o. Kamnik, prekinjena za motorni promet. Nov odsek ceste (odsek C2) je zasebna površina, ki jo lahko v celotnem odseku koristijo pešci.

Profili

Nov odsek – severni odsek ceste C1

1,6 m – hodnik za pešce

6,0 m – asfaltirano vozišče

0,75 m – bankina

Nov odsek – vzhodni odsek ceste C1

3,5 m – asfaltirano vozišče

2,0 m – prometno mešana površina (pešec, ustavljanje in srečevanje vozil) tlakovana z granitnimi kockami

Pot na Dobravo – nov odsek C2

3,5 m – asfaltirano vozišče

2,0m – prometno mešana površina (pešec, ustavljanje in srečevanje vozil) tlakovana z granitnimi kockami

Obstoječ odsek povezovalne ceste »d«, zahodno od križišča K6

5,0 m – asfaltirano vozišče

1,25 m – hodnik za pešce

Obstoječ odsek povezovalne ceste »d«, vzhodno od križišča K6

3,5 m – asfaltirano vozišče

1,4 m – hodnik za pešce

Dovoz za komunalna vozila je predviden z javne poti C1.

Mirujoči promet

Na vsaki gradbeni parceli je treba urediti vsaj dve parkirni mesti pod nadstrešnico ali v osnovnem objektu.

Za ureditev brežin na severnem delu ceste C1 in delu obstoječe povezovalne ceste »d« vzhodno od križišča K6 so dopustni tudi drugi gradbeno tehnični ukrepi.«

13. člen

Za 10.a členom se doda nov 10.b člen, ki se glasi:

»Ne glede na določbe 10. člena, veljajo za objekte v prostorskih enotah P1a, P1b, P2, P3, P4 in P6 glede pogojev za komunalno urejanje določbe, navedene v nadaljevanju tega člena.

Splošni pogoji za potek in gradnjo komunalne, energetske in telekomunikacijske infrastrukture v ureditvenem območju so:

- novi objekti znotraj območij sprememb in dopolnitev zazidalnega načrta morajo biti priključeni na obstoječo in predvideno komunalno, energetske in elektronsko komunikacijsko omrežje, in sicer kanalizacijsko, vodovodno in elektroenergetsko omrežje. Poleg tega so lahko objekti priključeni še na elektronsko komunikacijsko omrežje. Priključitev je treba izvesti po pogojih posameznih upravljavcev vodov;
- praviloma morajo vsi vodi potekati po javnih (prometnih in intervencijskih) površinah oziroma površinah v javni rabi tako, da je omogočeno vzdrževanje infrastrukturnih objektov in naprav;
- kadar potek v javnih površinah ni mogoč, mora lastnik prizadetega zemljišča omogočiti izvedbo in vzdrževanje javnih vodov na svojem zemljišču, upravljavec posameznega voda pa mora za to od lastnika pridobiti služnost;
- trase okoljskih, energetskih in elektronskih komunikacijskih vodov, objektov in naprav morajo biti medsebojno usklajene z upoštevanjem zadostnih medsebojnih odmikov in odmikov od ostalih naravnih ali grajenih struktur;
- gradnja gospodarske javne infrastrukture mora potekati usklajeno;
- dopustne so naknadne in usklajene spremembe tras posameznih komunalnih vodov, objektov in naprav ter priključkov zaradi ustrežnejše oskrbe in racionalnejše izrabe prostora;
- dopustne so delne in začasne ureditve, ki morajo biti v skladu s programi upravljavcev komunalnih vodov in morajo biti izvedene tako, da jih bo mogoče vključiti v končno fazo ureditve posameznega komunalnega voda po izdelanih idejnih rešitvah za to območje;
- obstoječe okoljske, energetske in elektronske komunikacijske vode, ki se nahajajo v območju, je dopustno zaščititi, predstavljati, obnavljati, dograjevati in jim povečevati zmogljivosti v skladu s prostorskimi in okoljskimi možnostmi ter ob upoštevanju veljavnih predpisov in pod pogojem, da so posegi v soglasju z njihovimi upravljavci;
- kadar izvajalec del pri izvajanju del opazi neznano okoljsko, energetske ali elektronske komunikacijske infrastrukture, mora takoj ustaviti dela ter o tem obvestiti upravljavce posameznih vodov;
- poleg ureditev okoljske, energetske in elektronske komunikacijske infrastrukture, načrtovanih s temi spremembami in dopolnitvami zazidalnega načrta, so v skladu s predpisi, ki urejajo področje graditve objektov, ob pogoju, da ne onemogočajo ureditev po teh spremembah in dopolnitvah zazidalnega načrta, dopustne tudi rekonstrukcije obstoječih in gradnja novih linijskih objektov okoljske, energetske in elektronske komunikacijske infrastrukture;
- pred gradbenimi posegi je treba načrtovati in zagotoviti ustrezno varovanje obstoječih komunalnih, energetskih in elektronskih komunikacijskih vodov.

Komunalne in energetske ureditve so razvidne iz grafičnega načrta št. 4.3 »Zbirni načrt komunalnih vodov in naprav«.

Kanalizacija

Na obravnavanem območju je obstoječe kanalizacijsko omrežje zgrajeno v mešanem sistemu. Potrebno je izvesti sanacijo obstoječega kanalizacijskega omrežja po projektu »Zasnova komunalne ureditve območja Perovo – hidravlična študija, Ekologika d.o.o. Celje, št. projekta PRO K 12303, avgust 2012«.

Odpadna komunalna voda iz načrtovanih objektov v prostorskih enotah P1a, P1b, P2 in P6 se preko načrtovanih hišnih priključkov odvaja direktno v obstoječe kanalizacijsko omrežje po cesti Pot v Rudnik in Pot na Dobravo.

Odpadna komunalna voda iz načrtovanega objekta v prostorski enoti P4 se preko načrtovanega hišnega priključka odvaja direktno v obstoječe kanalizacijsko omrežje, ki poteka vzhodno od regionalne ceste R1 – 1359 Duplica – Kamnik.

Odpadna padavinska voda iz načrtovanih objektov P1a, P1b, P2 in P6 se odvaja v obstoječe kanalizacijsko omrežje po cesti Pot v Rudnik in Pot v Dobravo. Odpadna padavinska voda iz načrtovanega objekta v prostorski enoti P4 se odvaja v obcestni jarek ob regionalni cesti R1 – 1359 Duplica–Kamnik. Za zagotovitev nemotenega delovanja obstoječega kanalizacijskega sistema je dovoljeno odpadno padavinsko vodo odvajati s časovnim zamikom oziroma šele potem, ko se pretok v kanalizacijskem omrežju po padavinah umiri tako, da se vodo pred odvodom v javno kanalizacijsko omrežje začasno zadrži. Za padavinsko vodo s strešin objektov je treba zato urediti sisteme zajemanja ter začasnega zadrževanja in shranjevanja te vode znotraj parcel posameznih načrtovanih objektov z zmogljivostjo vsaj 4 m³ tako, da bo možno to vodo ponovno uporabiti tudi v objektih ali njihovi okolici.

Za odvajanje odpadne komunalne in padavinske vode iz prostorskih enoti P3 in P5 je treba zgraditi novo javno kanalizacijsko omrežje v ločenem sistemu. Nova kanalizacija za odpadno komunalno vodo se prek črpališča priključi na obstoječe kanalizacijsko omrežje po cesti Pot v Rudnik. Črpališče je predvideno ob cesti C1, južno od ceste Pot v Rudnik. Do črpališča mora biti omogočen dostop s komunalnim vozilom. Črpališče mora biti dimenzionirano tako, da v času padavin in v času, dokler se pretok v kanalizacijskem omrežju ne umiri, deluje le v omejenem obsegu. Črpališče mora biti izvedeno tako, da bodo preprečeni morebitni okoljski vplivi (hrup, smrad itd.).

Odpadno padavinsko vodo iz načrtovanih objektov v prostorskih enotah P3 in P5 ter padavinsko vodo s Poti v Rudnik, ki se steka v prostorski enoti P5 in P3, se prek novega javnega kanalizacijskega sistema za odpadno padavinsko vodo odvaja v potok Krajček. Javna kanalizacija za odpadno padavinsko vodo v prostorskih enotah P3 in P5 mora omogočati zadrževanje najmanj 60 m³ padavinske vode pred iztokom v potok. Padavinske vode iz prostorskih enot P3 in P5 se ne sme odvajati na obstoječi kanalizacijski sistem. Za padavinsko vodo s strešin objektov je treba pred odvodom v javno kanalizacijsko omrežje za odpadno padavinsko vodo urediti sisteme zajemanja ter začasnega zadrževanja in shranjevanja te vode znotraj parcel posameznih načrtovanih objektov z zmogljivostjo vsaj 4 m³ tako, da bo možno to vodo ponovno uporabiti tudi v objektih ali njihovi okolici.

Pred priključitvijo odpadne komunalne vode iz načrtovanih objektov v prostorskih enotah P3 in P6 mora biti izvedena rekonstrukcija (korekcija nivelete) odseka obstoječega kanalizacijskega omrežja v križišču cest Pot na Dobravo in Pot v Rudnik (v bližini dostopne ceste do sosedsstva S9) ter čiščenje odseka kanala po Poti v Rudnik, na katerega se priključuje odpadna voda iz območij P3 in P6 skladno s projektom »Zasnova komunalne ureditve območja Perovo – hidravlična študija, Ekologika d.o.o. Celje, št. projekta PRO K 12303, avgust 2012«.

Vodovod

Načrtovani objekti v prostorskih enotah P1a, P1b, P2 in P6 se priključijo na obstoječe vodovodno omrežje PE 110 mm po cesti Pot v Rudnik in PE 90 mm po cesti Pot na Dobravo.

Načrtovani objekt v prostorski enoti P4 se priključi na obstoječe vodovodno omrežje PE 140 mm, ki poteka vzhodno od regionalne ceste R1 – 1359 Duplica – Kamnik.

Za oskrbo načrtovanih objektov v prostorskih enotah P3 in P5 s pitno in požarno vodo je treba zgraditi nov vodovod, ki se navezuje na obstoječi vodovodi PE 110 mm po cesti Pot v Rudnik. Na novem vodovodnem omrežju je treba predvideti vgradnjo hidrantov.

Elektroenergetsko omrežje

Prek prostorskih enot P1b in P2 poteka obstoječi srednjenapetostni 20 kV kablovod Bakovnik, ki oskrbuje TP 20/0,4 kV Zgornje Perovo. Pri gradnji je treba obstoječi 20 kV kablovod ustrezno zaščititi pred mehanskimi poškodbami.

Prek prostorske enote P1a poteka nadzemni nizkonapetostni vod iz TP 20/0,4 kV Zgornje Perovo. Pred pričetkom gradnje se vod preuredi oziroma prestavi izven vplivnega območja gradnje. Dopustna je izvedba v podzemni ali nadzemni izvedbi.

Preko prostorske enote P1b potekajo obstoječi nizkonapetostni kabli iz TP 20/0,4 kV Zgornje Perovo, preko prostorske enote P4 pa iz TP 20/0,4kVPerovo. Nizkonapetostne kable se prestavi izven vplivnega območja gradnje objektov.

Napajanje načrtovanih objektov P1a, P1b, P2 in P6 z električno energijo se predvidi iz TP 20/0,4kV Zgornje Perovo, načrtovani objekt območja P4 pa iz TP 20/0,4kV Perovo.

Za napajanje objektov v prostorskih enoti P3 z električno energijo je treba zgraditi nov nizkonapetostni vod iz obstoječe TP 20/0,4 kV Zgornje Perovo. Novi kabel se delno položi v obstoječo kabelsko kanalizacijo po cesti Na Jasi in Pot v Rudnik, delno pa v novo kabelsko kanalizacijo, ki bo potekala po severni strani Poti v Rudnik.

Za vse načrtovane objekte je treba predvideti prostostoječe merilne omarice, stalno dostopne vzdrževalcem elektroenergetskega omrežja.

Elektronsko komunikacijsko omrežje

Telekom Slovenije namerava na območju zazidalnega načrta Perovo zgraditi najsodobnejšo optično telekomunikacijsko omrežje, kar je potrebno upoštevati pri nadaljnjem projektiranju. Pri gradnji ceste je potrebno zagotoviti koridor za TK kanalizacijo.

Prek prostorskih enot P1a, P1b in P4 poteka obstoječe elektronsko komunikacijsko omrežje. Pred začetkom gradnje je treba tangirane vode prestaviti izven vplivnega območja gradnje.

Vsi načrtovani objekti imajo možnost priključitve na elektronsko komunikacijsko omrežje in sistem kabelske televizije. Za vsak posamezni objekt je treba predvideti vgradnjo dovodnih TK omaric, do katerih mora biti zagotovljen stalni dostop za potrebe vzdrževanja.

Za priključitev načrtovanih objektov v prostorski enoti P3 na elektronsko komunikacijsko omrežje je potrebno zgraditi novo omrežje z navezavo na obstoječe omrežje po cesti Pot v Rudnik.

Vse obstoječe elektronsko komunikacijsko omrežje in omrežje sistema kabelske televizije je treba med gradnjo ustrezno zaščititi pred mehanskimi poškodbami.

Plinsko omrežje

Načrtovani objekti se morajo za potrebe ogrevanja objektov priključiti na plinovodno omrežje. Priključitev na plinovodno omrežje ni obvezna, če objekti za ogrevanje uporabljajo obnovljive vire energije.

Načrtovani objekti v prostorskih enotah P1a, P1b, P2, P4 in P6 se priključijo na obstoječe plinovodno omrežje po cesti Pot v Rudnik in cesti Pot na Dobravo.

Za priključitev načrtovanih objektov v prostorski enoti P3 na plinovodno omrežje se zgradi nov plinovod z navezavo na obstoječi plinovod po cesti Pot v Rudnik. Pogoj za priključitev načrtovanih objektov v prostorski enoti P3 na plinovodno omrežje je povečava obstoječega plinovoda po Poti na Rudnik iz dimenzije PE 90 na dimenzijo PE 125 od obstoječega plinovoda dimenzije PE 125 do navezave načrtovanega plinovoda do načrtovanih objektov v prostorski enoti P3.

Javna razsvetljava

Na območju prostorskih enot P3 in P5 je treba vse javne prometne površine opremiti z javno razsvetljavo. Z javno razsvetljavo se opremi tudi interni del dostopne ceste do zahodnega dela prostorske enote P3. Napajanje javne razsvetljave se izvede iz obstoječega omrežja javne razsvetljave. Za izvedbo javne razsvetljave naj se uporabijo drogovi in svetilke enakega tipa kot na obstoječem omrežju javne razsvetljave na tem območju. Razsvetljava internih površin ob objektih bo internega značaja.«

14. člen

V 12. členu se doda nov prvi odstavek, ki se glasi:

»Posegi v prostor morajo biti načrtovani tako, da se ne poslabšuje stanje voda, da se omogoča varstvo pred škodljivim delovanjem vod, da se zagotavlja ohranjanje naravnih procesov, naravnega ravnovesja vodnih in obvodnih ekosistemov ter varstvo naravnih vrednot in območij, varovanih po predpisih o ohranjanju narave.«

Dosedanji prvi odstavek postane drugi odstavek.

Za drugim odstavkom 12.člena se doda novi tretji in četrti odstavek, ki se glasi:

»Vse odpadne vode morajo biti obvezno priključene na javni sistem kanalizacije.

Kanalizacijsko omrežje mora biti zaključeno z ustrezno čistilno napravo. Za objekte, v katerih nastaja tehnološka odpadna voda, je pred priključitvijo na javni kanalizacijski sistem treba zagotoviti ustrezno predčiščenje v skladu z veljavnimi predpisi.

Poseg na vodnem ali priobalnem zemljišču, ki bi lahko trajno ali začasno vplival na vodni režim ali stanje voda, se lahko izvede samo na podlagi vodnega soglasja.«

Dosedanji drugi do peti odstavek postanejo peti do osmi odstavek.

Za osmim odstavkom se doda deveti do enajsti odstavek, ki se glasi:

»Naselje stanovanjskih hiš v območju sosedstva S10 je uvrščeno v 2. stopnjo varstva pred hrupom. Objekte je treba načrtovati tako, da ne bodo presežene mejne vrednosti hrupa, določene za 2. območje skladno z zakonodajo, ki ureja področje varstva pred hrupom.

V območju sosedstva S10 je treba ob križišču južnega odseka javne poti C1 in poti C2 urediti zbirno mesto za ločeno zbiranje odpadkov – ekološki otok in odjemna mesta za komunalne odpadke. Zbirna mesta komunalnih odpadkov morajo biti na posameznih parcelah stanovanjskih stavb.

Brežin v prostorski enoti P5 ni dovoljeno utrjevati, zasipavati ali nasipavati z odkopanim ali drugim materialom niti odkopavati ali posegati vanje s kakršno koli gradnjo, razen za izvedbo podporne konstrukcije, stabilizacijo brežine ter ureditev odvajanja zalednih vod in s tem povezanih ukrepov. Na brežinah je treba ob izvedbi podporne konstrukcije v največji možni meri ohraniti obstoječo vegetacijo.«

15. člen

Za 12.a členom se doda nov 12.b člen, ki se glasi:

»Posegi v gozd in gozdni prostor so dovoljeni znotraj ureditvenega območja ter zaradi zagotavljanja varnosti načrtovane gradnje na zemljiščih s parcelno št. 887 in 892/2, k.o. Kamnik. Na teh zemljiščih se odstranijo drevesa v območju varstvenih posegov, ki je označeno v grafičnem načrtu št. 4.1. »Ureditvena situacija z zunanjo ureditvijo«.

Sečnja drevja in spravilo lesnih asortimentov morata biti opravljena v skladu z veljavnim pravilnikom o izvajanju sečnje, ravnanju sečnimi ostanki, spravilu in zlaganju gozdnih lesnih asortimentov.

Zaradi ohranjanja obstoječih prostorskih kakovosti in funkcij gozda na sosednjih zemljiščih, je z gradnjo prizadete gozdne površine (izven območja zazidalnega načrta) po posegu potrebno sanirati v smislu ekološke in funkcionalne skladnosti: potrebna je sanacija novonastalega gozdnega roba in razgaljenih tal z utrditvijo in zasaditvijo z ustreznimi avtohtonimi drevesnimi in grmovnimi vrstami; sanacija naj bo natančno opredeljena s sanacijskimi oziroma zasaditvenimi načrti v PGD.

Gospodarjenje z gozdom na zemljiščih zunaj območja ureditvenega načrta mora ostati neovirano; do njih je potrebno zagotoviti tudi neoviran dostop z običajno gozdarsko mehanizacijo.

Ob dostopni poti v gozd (na zemljišču s parcelno št. 899, k.o. Volčji Potok, oziroma na območju zemljišča s parcelno št. 321, 322, k.o. Volčji Potok) je treba urediti obračališče za gozdarske kamione in primeren rampni prostor oziroma začasno skladišče za les.

Odvečen odkopni material, ki bi nastal pri gradnji, se ne sme odlagati v gozd ampak le na urejene deponije odpadnega gradbenega materiala oziroma ga je potrebno vkopati v zasip. Pri novih zasaditvah v sklopu zunanje ureditve ob objektih naj bo upoštevan izbor avtohtonih drevesnih in grmovnih vrst. Upoštevati je treba omejitve vnosa rastlin, rastlinskih proizvodov in nadzorovanih predmetov, s katerimi se lahko prenašajo škodljivi organizmi, ki pomenijo nevarnost za zdravstveno varstvo rastlin.

Po gozdu in gozdnem robu ni dopustno urejanje morebitnih dodatnih dostopov zaradi potreb gradnje.

Drevje, predvideno za posek, je potrebno v skladu z veljavnim predpisom predhodno označiti. Pred pričetkom del se obvesti pooblaščenega delavca Zavoda za gozdove Slovenije, Krajevna enota Kamnik, ki zagotovi označitev in evidenco dreves. Za krčitev gozda je treba po pridobitvi gradbenega dovoljenja s potrdilom o pravnomočnosti s strani pristojne krajevne enote Zavoda za gozdove Slovenije pridobiti ugotovitveno odločbo, v kateri se določi količino in strukturo dreves za posek.

Čas del je treba prilagoditi tako, da ne bo motilo ptic pri gnezdenju, drugih živali pa pri paritvi in vzreji mladičev - zlasti v času od 1. marca do 30. junija.«

16. člen

Za poglavjem »VIII POGOJI ZA VARSTVO OKOLJA« se doda novo poglavje »VIII.a OBRAMBA TER VARSTVO PRED NARAVNIMI IN DRUGIMI NESREČAMI TER VARSTVO PRED POŽAROM«

17. člen

Za 12.b členom se doda nov 12.c člen, ki se glasi:

»Varstvo pred požarom

Za zaščito pred požarom je treba zagotoviti:

- pogoje za varen umik ljudi in premoženja,
- odmike med objekti oziroma ustrezno požarno ločitev objektov,
- prometne in delovne površine za intervencijska vozila,
- vire za zadostno oskrbo z vodo za gašenje,
- hidrantno omrežje za gašenje požarov.

V času gradnje mora biti zagotovljen dostop in delovne površine za intervencijska vozila in gasilce.

Za objekte, ki so določeni v pravilniku o študiji požarne varnosti, je treba v sklopu projektne dokumentacije izdelati študijo požarne varnosti.

Varstvo pred poplavami in erozijo

Območje Sprememb in dopolnitev zazidalnega načrta ne leži v poplavnem območju, zato posebni ukrepi za varstvo pred poplavami niso nujni. Zaradi hudourniškega značaja potoka Krajček je treba pred gradnjo objektov v sosedstvu S10 ob gradnji javne infrastrukture v sosedstvu S10 izvesti ukrepe stabilizacije dna struge in njegovih brežin vzdolž obravnavanega območja, skladno z Idejno zasnovo ureditve potoka Krajček za potrebe OPPN B8 Perovo v občini Kamnik, Inštitut za vodarstvo d.o.o., Ljubljana, št. P272/15, datum november 2015, dopolnitev maj 2016.

Izvesti je treba dva stabilizacijska pragova, izvedena iz okroglice premera 0,15m, podprta vsak s štirimi piloti premera 0,15m in višine 1,50m oz. prilagojeno stanju na terenu, razporejenimi po dnu struge v medsebojnem razmaku 0,50m. Dolžina pragu na dnu struge okvirno 2,10m oziroma v širini struge.

Dno struge je treba v območju pragu v širini 1,00 m utrditi z lomljencem premera $d=0,20$ do $0,40$ m. Brežine je treba v območju pragu v širini 1,00 m utrditi z lomljencem premera $d=0,60$ do $0,80$ m do višine $1,50$ m nad dnom potoka.

Desno brežino struge potoka Krajček je treba na odseku ob sosedstvu S10 hortikulturno urediti, to je odstraniti drevje, sanirati eventuelne spodjede na brežini vodotoka in brežino zatraviti.

Zasnova izvedbe stabilizacijskih pragov je takšna, da ne potrebujeta posebnega vzdrževanja. V primeru ekstremno intenzivnih padavinskih dogodkov bo eventualna sanacija struge izvedena v okviru izvajanja interventnih sanacijskih posegov zaradi izrednih dogodkov na vodotokih.

Varstvo pred potresom

Objekte je treba projektirati in graditi potresno odporno na podlagi projektnega pospeška tal. Objekti morajo biti načrtovani varno glede na stopnjo potresne ogroženosti območja. Ureditveno območje se nahaja v 8. coni potresne ogroženosti po MSC lestvici.

Pri gradnji objektov je potrebno upoštevati geomehanske razmere in pogoje, ki so navedeni v 5. členu tega odloka.

Zaklanjanje

V objektih, ki so določeni s predpisi se gradijo zaklonišča, v vseh novih objektih je potrebna ojačitev prve plošče.

Možnost izlitja nevarnih snovi

Parkirne površine morajo biti opremljene s kanaletami in peskolovi, ki preprečujejo morebitno razlitje nevarnih snovi v podtalnico.

Intervencijske poti in površine

Do novih objektov so predvideni dostopi in površine za delovanje intervencijskih vozil v skladu s standardom SIST DIN 14090.

Intervencijskim vozilom je treba urediti obračališče. Vse povozne površine se morajo dimenzionirati na 10 ton osnega pritiska. Širina intervencijskih poti mora biti najmanj 3 m, odmik od objektov od 3 do 9 m. Najmanjši zunanji radiji obračanja morajo biti 10,5 m.

Urediti je potrebno intervencijske poti in zagotoviti nemoten dostop do vseh objektov. Pri načrtovanju je potrebno s tehničnimi ukrepi zagotoviti pogoje za varen umik ljudi in premoženja ter upoštevati ukrepe za pravočasno odkrivanje in javljanje požara ter načrtovati evakuacijske poti za varen umik ljudi in varni dostop za gašenje požara in reševanje.

V času gradnje mora biti zagotovljen dostop in delovne površine za intervencijska vozila in gasilce.

Sanacija stabilnostno ogroženih območij

Na celotnem območju zazidalnega načrta so dopustne ureditve za geološko, hidrološko in geomehansko sanacijo, s katerimi pa se ne smejo poslabšati okoljske in prostorske razmere določene v tem zazidalnim načrtom.«

18. člen

Za poglavjem »VIII.a OBRAMBA TER VARSTVO PRED NARAVNIMI IN DRUGIMI NESREČAMI TER VARSTVO PRED POŽAROM« se doda novo poglavje VIII.b REŠITVE IN UKREPI ZA CELOSTNO OHRANJANJE KULTURNE DEDIŠČINE«

19. člen

Za 12.c členom se doda nov 12.d člen, ki se glasi:

»Ohranjanje kulturne dediščine

Na območju urejanja, v neposredni bližini prostorske enote P4, se nahaja registrirana enota kulturne dediščine: Kamnik - Kapelica v Zgornjem Perovem, EŠD 27170, za katero velja režim za stavbno dediščino.

Objekte in območja kulturne dediščine je potrebno varovati pred poškodovanjem ali uničenjem tudi med gradnjo.

Za vsak poseg v navedeno enoto dediščine je treba pridobi kulturnovarstvene pogoje in kulturnovarstveno soglasje pristojnega organa za varstvo kulturne dediščine.

Prostorske ureditve morajo biti prilagojene celostnemu ohranjanju kulturne dediščine tudi v neposredni okolici kulturne dediščine. Pri načrtovanju zunanjih ureditev v neposredni bližini (200m) enot kulturne dediščine je treba upoštevati krajinsko in arhitekturno tipologijo in morfologijo ter estetski vidik, in prostorske prvine ter s tem preprečevati posege, s katerimi bi se utegnile spremeniti lastnosti, vsebina, oblike in vrednosti kulturne dediščine, za kar je treba tudi pridobiti kulturnovarstvene pogoje in kulturnovarstveno soglasje pristojnega organa za varstvo kulturne dediščine.«

20. člen

Pred 13. člen se doda nov 12.e člen, ki se glasi:

»Po izvedbi z zazidalnim načrtom predvidenih ureditev so na celotnem območju dopustni naslednji posegi:

- odstranitev naprav in objektov,
- vzdrževalna dela, rekonstrukcije in novogradnje na mestu odstranjenih stavb v skladu s pogoji za lego, velikost in oblikovanje stavb, ki jih določa ta odlok,
- spremembe namembnosti v okviru dejavnosti, ki so dopustne za novogradnje na območju zazidalnega načrta, če je na gradbeni parceli zagotovljeno zadostno število parkirnih mest in zelenih površin.

Na obstoječih objektih na celotnem območju, ki jih zazidalni načrt ne ureja, so dopustni naslednji posegi:

- odstranitev naprav in objektov,
- vzdrževalna dela, rekonstrukcije in novogradnje na mestu odstranjenih stavb v skladu s splošnimi določili OPN,
- pri nadomestni gradnji je zaradi izboljšanja prometne varnosti dopusten premik objekta stran od ceste,
- spremembe namembnosti v okviru dejavnosti, ki so dopustne za novogradnje na območju zazidalnega načrta, če je na gradbeni parceli zagotovljeno zadostno število parkirnih mest in zelenih površin.«

21. člen

V 15. členu se v prvem odstavku doda osma alineja, ki se glasi:

- »- obveznost izvedbe ukrepov stabilizacije dna struge in njegovih brežin navedenih v poglavju »Varstvo pred poplavami in erozijo« nosijo investitorji objektov in ureditev v sosedstvu S10.«

V 15. členu se doda nov drugodstavek, ki se glasi:

»Investitor in izvajalci morajo med gradnjo zagotoviti prometno varnost ter kakovost bivalnega okolja, zato morajo:

- organizirati promet tako, da ne bo prihajalo do zastojev na obstoječem cestnem omrežju in da se prometna varnost zaradi gradnje ne bo poslabšala. Pri tem je treba posebno pozornost pri prometni varnosti nameniti ukrepom z začasno prometno signalizacijo za

- zmanjšanje hitrosti vožnje za vsa tovorna vozila v času gradnje objektov. Ukrepi morajo biti sestavni del PGD in PZI projektne dokumentacije,
- zagotoviti nemoteno komunalno oskrbo prek vseh obstoječih infrastrukturnih vodov in naprav ter infrastrukturne vode takoj obnoviti, če so ob gradnji poškodovani,
 - paziti, da niso prekoračene kritične ravni hrupa, predpisane za 2. stopnjo varovanja pred hrupom,
 - sanirati zaradi gradnje poškodovane objekte ter pripadajoče ureditve in naprave, kar je pogoj za pridobitev uporabnega dovoljenja,
 - zagotoviti ustrezen strokovni nadzor, vključno z rednim nadzorom stanja objektov v vplivnem območju,
 - investitor mora zagotoviti naročilo za prevzem gradbenih odpadkov, preden se začnejo izvajati gradbena dela,
 - material od izkopa gradbene jame je potrebno deponirati na trajno deponijo ali uporabiti za nasutje.«

22. člen

V 16. členu se drugi odstavek spremeni tako, da se glasi:

»Odstopanja od gabaritov stanovanjskih objektov so lahko max $\pm 1,0$ m, razen za tip J, kjer so odstopanja max $-2,3$ m v širini in $-1,0$ m v dolžini ter za tip M, kjer so odstopanja max. $-2,0$ m do $+1,0$ m. Objekti v višino ne smejo presegati predvidene etažnosti.«

V 16. členu se doda nov šesti odstavek, ki se glasi:

»Pri ureditvah za sanacijo Poti v Rudnik so dopustna odstopanja zaradi ustrežnejših tehničnih rešitev v skladu z geotehničnimi projektnimi rešitvami v fazi PGD in PZI projektne dokumentacije.«

23. člen

V 19. členu se doda nov drugi odstavek, ki se glasi:

»Spremembe in dopolnitve zazidalnega načrta so stalno na vpogled pri pripravljavcu Občini Kamnik in na Upravni enoti Kamnik.«

24. člen

Ta odlok začne veljati 15. dan po objavi v Uradnem listu Republike Slovenije.

Št. 3505-2/2010-5/3
Kamnik, dne

Župan
Občine Kamnik
Marjan Šarec

Zbirni podatki neuradno prečiščenega besedila:	Prva objava: Ur. l. RS, št. 97/1999, stran: 14636, Datum objave: 29.11.1999, Veljavnost: 14.12.1999, Uporaba: 14.12.1999, Spremembe predpisa: Ur. l. RS, št. 52/06
--	--

.....Original UL RS 97/99Sprememba UL RS 52/06Sprememba ZN - predlog
--

Na podlagi 39. in 40. člena zakona o urejanju naselij in drugih posegov v prostor (Uradni list SRS, št. 18/84, 37/85, 29/86 in Uradni list RS, št. 16/90, 18/93, 47/93 in 44/97), 29. člena zakona o lokalni samoupravi (Uradni list RS, št. 72/93, 57/94, 14/95, 26/97, 70/97, 10/98, 74/98 in 59/99 – odločba US) in 17. člena statuta Občine Kamnik (Uradni list RS, št. 47/99) je Občinski svet občine Kamnik na 8. seji dne 10. 11. 1999 sprejel

O D L O K o sprejetju zazidalnega načrta B 8 – Zg. Perovo

I. UVODNA DOLOČILA

1. člen

S tem odlokom se sprejme zazidalni načrt B8 – Zg. Perovo, ki ga je izdelal Projektivni Atelje – Arhing pod številko 25201-0013/97 v septembru 1998 in uskladi v oktobru 1999, in spremembe in dopolnitve zazidalnega načrta, jih je izdelal Ljubljanski urbanistični zavod d.d., pod številko projekta: 7455, v juliju 2014.

2. člen

Zazidalni načrt in njegova sprememba in dopolnitev obsega pogoje za graditev v obstoječi stanovanjski soseski, na dodanih površinah za stanovanjsko gradnjo, na območju mesto služnih dejavnosti, ter pogoje za dograditev potrebne komunalne in prometne infrastrukture. Njegovi sestavni deli so:

- odlok,
- obrazložitev prostorskih posegov,
- grafični prikazi prostorskih pogojev,
- soglasja pristojnih služb.

»2.a člen

Sestavni deli sprememb in dopolnitev zazidalnega načrta so:

I. Besedilo odloka

II. Grafični del, ki vsebuje naslednje grafične načrte:

- | | | |
|------|--|----------|
| 1. | Izsek iz Občinskega prostorskega načrta | M 1:5000 |
| 3. | Načrt območja z načrtom parcelacije | |
| 3.1 | Katastrski in geodetski načrt s prikazom območij sprememb in dopolnitev zazidalnega načrta | M 1:1000 |
| 3.2. | Načrt obodne parcelacije in parcelacije zemljišč | M 1:1000 |
| 3.3. | Prikaz površin namenjenih javnemu dobremu in javni rabi | M 1:1000 |

4.	Načrt arhitekturnih, krajinskih in oblikovalskih rešitev prostorskih ureditev	
4.1.	Ureditvena situacija z zunanjo ureditvijo	M 1:1000
4.2.1	Značilni prerezi prostorske enote P3	M 1:1000
4.2.2	Značilni prerezi prostorskih enot P1, P2, P4 in P6	M 1:1000
4.3	Zbirni načrt komunalnih vodov in naprav	M 1:1000
4.4	Prometno tehnična situacija in idejna višinska regulacija	M 1:1000

III. Priloge

1. Izvleček iz Občinskega prostorskega načrta Občine Kamnik
2. Strokovne podlage in posebni elaborati
3. Smernice in mnenja nosilcev urejanja prostora
4. Obrazložitev in utemeljitev sprememb in dopolnitev zazidalnega načrta
5. Povzetek za javnost.«

II. MEJA IN FUNKCIJA OBMOČJA

3. člen

Na zahodni strani poteka meja od jugozahodnega roba parcele 858 po vzhodnem robu obvoznice do Perkove ulice. Po njenem severnem robu gre nato do parcele 795/16, jo prečka in zajame še del parcele 795/22. Dalje poteka po vzhodnem robu parcele 795/44, 795/51 in 795/53 ter po njenem južnem robu doseže parcelo 795/47. Nato poteka po Z robu parcel 795/47, 795/13, 795/15 in 826/2. Tu se obrne proti vzhodu in zaobjame parcele 831/1 ter 910/1. Dalje teče po severovzhodnem robu ceste Na bregu s parcelno št. 1477/3 vse do vzhodnega roba parcele 918/5, z vključitvijo parcele 916/3. Tu se obrne proti jugu in poteka po vzhodnem robu parcel 918/5, 918/4, 918/3, 918/2 in 918/1, kjer ostro zavije proti zahodu z vključitvijo parcel 897/22, 1506/1, 893, 1476/8 in nato po južnem robu parcele 1476/7 do južnega roba parcel 885/19. Tu se obrne proti zahodu in nato proti severu potekajoč po zunanjem robu parcel 885/18, 885/13, 885/12, 885/11, 885/10, 884/10, 884/9, 884/8, 883/17, 8883/16 in 883/15. Tu se ostro obrne proti zahodu in zaobjame del parcele 879 in 882/1 in parcele 882/3, 882/4 in 881/2. Nato poteka po zunanjem robu parcele 843/4, 880/2, 849/9, 849/12, 849/15, 849/17, 849/2, 849/3 ter po zunanjem robu parcele 857/3 in 860/3 do izhodišča vogala parcele 858. Vse parcele so v katastrski Občini Kamnik.

V sosedstvo S9 – Dobrava zajema meja zazidljivosti zemljišča s parcelnimi številkami: 878, 877/1, 877/2, 876/1, 876/4, 876/2, 876/3, 873/1, 873/2, 872/1, 872/2, 871, 868, 867 in del 865, vsa zemljišča so v katastrski občini Kamnik.

Dovozna cesta do sosedstva S9 – Dobrava se začne s priključkom na obstoječo cesto Pot na Dobravo (parcelna št. 883/14), zajame parceli št. 883/16 in 883/17, južni del parcel št. 879/4 in 879/5, severni rob parcel 887, 888 in 889 ter jugovzhodni del parcele št. 879/1. Na severovzhodnem vogalu parcele št. 877/1 se cesta obrne proti zahodu in poteka po parceli št. 879/1 do parcele št. 878. Vsa navedena zemljišča so v katastrski občini Kamnik«. Del dovozne ceste, ki poteka izven območja S9-Dobrava in je razviden iz grafičnega dela sprememb in dopolnitev ZN B8-Zg. Perovo, se ureja na podlagi odloka o prostorskih ureditvenih pogojih Občine Kamnik.

Območje sprememb in dopolnitev zazidalnega načrta zajema več območij – prostorskih enot in obsega zemljišča z naslednjimi parcelnimi št.: 840/2, 840/3, 840/13, 840/16, 840/18, 847/1, del 847/2, 847/3, del 847/5, 847/6, 849/4, 849/13, 886, 893, 899/8, 900/4, 900/11, 900/12, 900/6, 904/59 in 1476/8, k.o. Kamnik.

Skupna velikost območja sprememb in dopolnitev zazidalnega načrta je 20.082 m².

Prostorska enota P1 zajema območji P1a in P1b:

P1a: zemljišča s parcelnimi št. 847/1, del 847/2, 847/3, del 847/5 in 847/6, k.o. Kamnik, se nadaljuje po vzhodni in južni meji zemljišča s parcelno št. 847/2, k.o. Kamnik, ter južni in zahodni meji zemljišča s parcelno št. 847/6, k.o. Kamnik. Meja se nadaljuje po zahodni meji zemljišča s parcelno št. 849/5, k.o. Kamnik, kjer se zalomi, prečka zemljišči s parcelnimi št.

849/5 in 847/1, k.o. Kamnik, ter se vrne v izhodišče po vzhodni meji zemljišča s parcelno št. 847/1, k.o. Kamnik.

P1b: zemljišča s parcelnimi št. 840/2, 840/3, 840/13, 840/16 in 840/18 k.o. Kamnik, meja območja poteka po zunanjih robovih zemljišč s parcelnimi št. 840/3, 840/13, 840/16 in 840/18, k.o. Kamnik.

Prostorska enota P2 zajema zemljišče s parcelno št. 904/59, k.o. Kamnik, meja območja poteka po zunanjem robu zemljišča.

Prostorska enota P3, P5, C1 in C2 zajema zemljišča s parcelnimi št. 886, 893 in 1476/8, k.o. Kamnik, meja območja poteka po zunanjih robovih teh zemljišč.

Prostorska enota P4 zajema zemljišča s parcelnimi št. 849/4, 849/13, k.o. Kamnik, meja območja poteka po zunanjih robovih teh zemljišč.

Prostorska enota P6 zajema zemljišča s parcelnimi št. 899/8, 900/4, 900/11, 900/12, 900/6, k.o. Kamnik, meja območja poteka po zunanjih robovih teh zemljišč.

Meja območja sprememb in dopolnitev zazidalnega načrta je analitično prikazana s koordinatami lomnih točk obodne parcelacije.

Gradnja komunalne infrastrukture in priključkov na komunalno infrastrukturo poteka po zemljiščih s parcelnimi št. 840/10, 840/11, 840/15, 840/19, 844/6, 847/4, 847/5, 847/7, 883/5, 883/14, 884/1, 885/14, 885/15, 885/16, 898/16, 900/7, 900/8, 900/9, 901/16, 904/78, 904/5, 904/36, 904/59, 1476/7, 1476/9, 1476/10, 1476/11, 1476/17, 1482/7, 1506/1, k.o. Kamnik.

Prometne ureditve na obstoječih cestah zajemajo zemljišča s parcelnimi št. 883/14, 883/17, 884/1, 884/11, 884/12, 898/34, 898/16, 898/22, 899/9, 900/7, 904/5, 1476/7, 1476/10, 1476/17, k.o. Kamnik.

4. člen

Na območju, ki se obdeluje s tem zazidalnim načrtom, je predvidena:

1. Individualna stanovanjska gradnja, razdeljena na **deset** sosedstev od S1 do S10:
S1 – vključuje 40 obstoječih individualnih objektov in 6 novih individualnih stanovanjskih objektov, od tega 4 x tip D in 1 x tip C (brez garaže) in 1 x nov stanovanjski objekt v maksimalni tlorisni izmeri 7 x 9 m;
S2 – vključuje 18 obstoječih individualnih objektov in 23 novih individualnih stanovanjskih objektov, od tega 3x tip B, 6 x tip C, 2 x tip C1, 2 x tip D, 1 x tip A1, 1 x tip E in 1 x tip F, 6 x tip M in 1 x tip N;
S3 – vključuje 29 obstoječih individualnih objektov in 6 novih individualnih stanovanjskih objektov, od tega 4 x tip "plomba" in 2 x tip L;
S4 – vključuje 8 obstoječih vrstnih objektov;
S5 – vključuje 3 obstoječe individualne objekte in 2 nova individualna stanovanjska objekta tip "plomba";
S6 – vključuje 6 obstoječih vrstnih objektov, 1x nov vrstni objekt tip »plomba« in 5 novih individualnih stanovanjskih objektov tipa A ali C;
S7 – vključuje 10 obstoječih vrstnih objektov od tega 3 dvostanovanjske in 13 individualnih stanovanjskih objektov;
S8 – vključuje 4 obstoječe individualne objekte in 3 nove individualne stanovanjske objekte tip "plomba".
S9 – stanovanjsko sosedstvo Dobrava vključuje 45 stanovanjskih objektov; od tega 12 enot DV1, 12 enot DV2, 15 enot PH1 in 6 enot PH2.
S10 – vključuje 11 stanovanjskih objektov; od tega 2 x tip G, 2 x tip K, 2 x tip H, 2 x tip I in 3 x tip J.

Vsi predvideni objekti, razen v prostorski enoti P4, morajo biti enostanovanjske stavbe.

2. Mestoslužne dejavnosti so predvidene na prostih površinah ob obvoznici. Razdeljene so na tri sklope od M1 do M3:

M1 – vključuje bencinski servis in objekt za skladiščenje materiala s spremljajočimi prostori. V okviru danih površin so predvidena tudi ustrezna parkirišča, dovozi, manipulativne površine in zelenice z okrasno nizko in visoko vegetacijo;

M2 – vključuje obstoječo veterinarsko postajo in 2 predvidena oskrbna objekta s pripadajočimi uvozi, parkirišči in zelenicami, **ter objekt družbene oziroma poslovne dejavnosti;**

M3 – vključuje 1 oskrbni objekt, večje število javnih parkirišč, zelene površine in TP.

3. Javna površina znotraj stanovanjske soseske vključuje asfaltirano ploščad v velikosti košarkarskega igrišča za igro večjim otrokom, 14 PM, igralni park s peš potjo, klopni, igrali za manjše otroke ter ustrezno okrasno vegetacijo.

Javna površina z oznako OI v prostorski enoti P3 znotraj sosedstva S 10 vključuje igralni park s klopni, igrali za manjše otroke ter ustrezno avtohtono vegetacijo. Obsega del zemljišč s parcelnimi št. 893, 886 in 1476/8, k.o. Kamnik in meri 141 m²

4. Prometna in komunalna infrastruktura je kot vzporedna funkcija zgoraj naštetim posegom opredeljena in delno že zgrajena.

Površina, namenjena javnemu dobru v sosedstvu S10 je prostorska enota C1, ki predstavlja novo dostopno cesto. Obsega dele zemljišč s parcelnimi št. 886, 893 in 1478/8, k.o. Kamnik in meri 1081 m².

Površina, namenjena javni rabi, v sosedstvu S10 je prostorska enota C2, ki predstavlja novo dostopno cesto. Obsega del zemljišča s parcelno št. 886, k.o. Kamnik in meri 486 m².

5. Obstoječe gozdne in travne površine, ki niso predvidene za pozidavo in so se ohranile večinoma zaradi strme konfiguracije terena. Njihova funkcija se ohranja v javni ali v zasebni lasti.

III. POGOJI ZA KRAJINSKO IN URBANISTIČNO OBLIKOVANJE

5. člen

Odmiki novo predvidenih objektov od parcelnih meja so min 4 m. Manjši odmik je lahko le s soglasjem sosedu. Pri objektih, ki so bili zgrajeni ali predvideni z ZN iz leta 1989 (t.i. plombe) se odmik ne spreminja in je tak kot je bil predviden v citiranem ZN.

Pri zasaditvah dreves ali grmovnic ob cesti in v križiščih in postavitvi ograj, oziroma živih mej, je potrebno upoštevati odmik 1 m od cestišča, razen v primerih, kjer je ob cesti predviden ali zgrajen pločnik. Ukrep je potreben zaradi preglednosti na ovinkih, zimske službe in popravil ali dogradnje komunalnih vodov. Kjer teh pogojev ni mogoče realizirati, odgovarja za morebitne posledice in nastalo škodo lastnik parcele. Če cestno telo posega zaradi konfiguracije terena z brežinami in useki v parcele zasebnih lastnikov, se mora to zemljišče odkupiti in je last upravljalca ceste.

Lastniki zemljišča v metrskem pasu ob cesti so dolžni dovoliti upravljalcem ceste in komunalne infrastrukture potrebna vzdrževalna dela.

Dosledno je potrebno ohraniti vse zelene površine, ki niso predvidene kot gradbene parcele in tiste, ki so na zasebnih parcelah, kjer nov objekt ni predviden.

Posegi v gozdne površine, ki niso predvidene kot gradbene parcele, niso dovoljeni, razen tistih, ki so potrebni za ohranitev gozda.

Obstoječe strme travne ali neporaščene brežine naj se zasadijo s takšno vegetacijo, ki ima močan splet korenin, da se zmanjša nevarnost plazov in drsenja terena.

Zaželeno so zasaditve visoke in nizke okrasne vegetacije na individualnih gradbenih parcelah.

Zeleni pas ob obvoznici med cesto in predvidenimi objekti naj se zasadi s posamičnimi drevesi in nizko vegetacijo, da ostane odprt pogled do novih objektov mesto služnih dejavnosti.

Območje skupnih površin okoli večnamenske ploščadi naj se parkovno uredi in proti stanovanjskim objektom gosteje zasadi.

Na gradbenih parcelah, ki so poraščene z gozdom, naj se drevesa posekajo samo v tolikšni meri, kot je to nujno potrebno za izgradnjo in varnost objekta. Zlasti to velja za gozd v soseski S6, kjer so predvideni objekti tipa A.

Ob območjih kmetij naj se obvezno ohrani oziroma vzpostavi vegetacijski rob z intenzivno zasaditvijo sadnega drevja.

V prostorski enoti P5 so dopustni hidrotehnični posegi. Ohraniti je treba vegetacijski pas ob potoku Kračjek, na brežini pod cesto Pot v Rudnik pa je treba ob izvedbi podporne konstrukcije v največji možni meri ohraniti obstoječo vegetacijo. Na zahodnem robu sosedstva S10 se ne sme posegati v obstoječi jarek, vegetacijo ob jarku pa se ohrani.

Gradnja objektov v sosedstvu S10 je dovoljena pod pogojem, da objekti ne poslabšujejo geološko geotehničnega stanja na območju in objektih severno od sosedstva S10.

Za temeljenje objektov in geotehnične ureditve za gradnjo objektov v sosedstvu S10 je treba upoštevati naslednje pogoje:

- objekti naj bodo temeljeni v/na kompaktnih plasteh skrilavega glinovca oziroma na saniranih temeljnih tleh po odstranitvi zgornje plasti osnovnega materiala - na nasipu, zgrajenem iz kamnitega materiala, vgrajenega v plasteh ob ustrezni komprimaciji na predhodno očiščeni in stopničeni hribinski osnovi. V primerih, ko odstranitev sloja zaradi debeline ni smiselna ali možna, se izvede objekte na pilotih,
- pred izvedbo zemeljskih del za temeljenje objektov neposredno pod cesto Pot v Rudnik je treba začasno zavarovati izkopne brežine na zalednem delu proti cesti. Pri predvideni globini izkopov se za zavarovanje predvideva izvedbo mikropilotnih sten ali sten iz uvrtenih zagatnih profilov ustrezne globine temeljenja oziroma vpetja v hribino. Ob sanaciji ceste Pot v Rudnik se za zaščito lahko uporabi tudi podporno konstrukcijo za sanacijo nasipa te ceste,
- v fazi izdelave projektne dokumentacije za posamezne objekte je treba izvesti geotehnične raziskave lokacije vsakega objekta ob upoštevanju geološko geotehničnih pogojev neposredno na lokaciji objekta v prostoru,
- posebno pozornost je treba posvetiti načrtovanju in izvedbi drenažnega sistema celotnega območja sosedstva S10. Izkopi za izvedbo drenažnega sistema morajo segati v nivo kote temeljenja objektov ali planuma sanacije temeljnih tal. Odvod precejnih talnih vod se kontrolirano spelje v potok Kračjek. Pred gradnjo objektov v sosedstvu S10 je treba ob gradnji javne infrastrukture izvesti ureditev drenažnega sistema v potok Kračjek in preurediti vse obstoječe pritoke zalednih vod v območje sosedstva S10,
- večje posege pri izvedbi cestnega priključka na obstoječo cesto Pot v Rudnik je treba ustrezno varovati,
- pri izvedbi zemeljskih del in sanacije temeljnih tal se naj uporabi lažja gradbena mehanizacija.

Potrebni ukrepi za zagotovitev ustreznih geološko geotehničnih razmer na širšem območju Poti v Rudnik:

- brežino nad objekti s hišno številko od Pot v Rudnik 15 do Pot v Rudnik 23 je treba neodvisno od novogradenj v sosedstvu S10 in ostalih novogradenj sanirati oz. zaščititi odkopano območje pred površinsko erozijo, kot je predvideno za že izvedeno sanacijo nad delom brežine (zemljišče s parcelno št. 898/29, k.o. Kamnik) v poročilu "Poročilo o erozijski ogroženosti in stabilnosti pobočja na lokaciji »Na jasi 20, 1241 Kamnik«, GEOKO, št.: EP-K-II/5/2012, maj 2012,
- območje cestnega telesa Poti v Rudnik severno od objektov tipa H in K v sosedstvu S10 med dostopno potjo do sosedstva S10 in objektom s hišno številko Pot v Rudnik 17 na zemljišču s parcelno št. 896/3, k.o. Kamnik, je nestabilno oz. se nahaja v fazi lezenja oz. drsenja cestnega telesa in glinastega pokrova pod njim po kamniški podlagi preperelega

skrilavca, kar je rezultat neustrezne izvedbe cestnega nasipa. Cestni nasip je treba zaradi sedanjega stanja sanirati ne glede na gradnjo v sosedstvu S10, smiselna pa je takšna sanacija, da posegi v pobočje ob izgradnji načrtovanih objektov v sosedstvu S10 ne bodo vplivali na premike saniranega cestnega nasipa in pobočja nad njim. Nestabilni del cestnega telesa Poti v Rudnik se sanira tako, da bodo zagotovo preprečeni nadaljnji horizontalni premiki cestnega telesa in pobočja za njim. Sanacijo se izvede z izgradnjo podporne konstrukcije na južnem robu cestnega nasipa med dostopno potjo v sosedstvo S10 in objektom s hišno številko Pot v Rudnik 17 na zemljišču s parcelno št. 896/3, k.o. Kamnik, ki mora biti načrtovana in izvedena skladno z določili veljavnega slovenskega standarda za geotehnično projektiranje SIST EN 1997: 2005. V peti nasipne brežine pod predmetnim odsekom ceste se po celotni dolžini izvede zaledno drenažo, na zalednem delu ceste (severno od Poti v Rudnik) pa se izvede ali globoke drenaže ali podaljšanje opornega zidu hodnika za pešce v dolžini približno 35 m. S podanimi ukrepi oziroma zavarovanji se popolnoma loči območja obstoječih objektov in prometne/komunalne infrastrukture od območja sosedstva S10. Posamezne nosilne elemente podporne konstrukcije je potrebno dimenzionirati na kritično projektno stanje z upoštevanjem najbolj neugodnega nivoja talne vode, ki se ga določi na osnovi rezultatov opazovanj in vpliva izkopov za objekte na pobočju pod predmetnim odsekom ceste. Sanacijo Poti v Rudnik je treba izvesti čim prej oziroma najkasneje pred pričetkom gradbenih del za gradnjo objektov v sosedstvu S10,

- vsak investitor mora za potrebe izdelave PGD in PZI projektne dokumentacije ter izvedbo podporne konstrukcije za sanacijo Poti v Rudnik, novih objektov v sosedstvu S10 in za sanacijo brežine nad objekti s hišno številko od Pot v Rudnik 15 do Pot v Rudnik 23 opraviti še nadaljnje projektne geološko-geomehanske preiskave za potrebe načrtovanja podporne konstrukcije in temeljenja objektov oz. določitve natančnih geološko geotehničnih ukrepov, pri čemer se kontinuirano spremlja in odčitava podatke iz vrtin, ki so že izvedene na terenu. Pred pričetkom del za projektiranje PGD projektov za sanacijo Poti v Rudnik je treba za natančnejšo opredelitev obsega nestabilnega območja Poti v Rudnik vgraditi še dodatni inklinometer v območju profila P5 (zahodno od dostopne ceste v območje sosedstva S10). V PGD in PZI projektne dokumentaciji je treba za posamezne referenčne objekte ob Poti v Rudnik in Na jasi predpisati načrt monitoringa oz. spremljanja stanja obstoječih objektov za ugotavljanje morebitnih vplivov gradnje na objekte.

Vsa dela v zvezi s temeljenjem posameznih objektov, izvedbo drenaž in priključka na cesto Pot v Rudnik za gradnjo objektov v sosedstvu S10 ter sanacijo brežine nad objekti s hišno številko od Pot v Rudnik 15 do Pot v Rudnik 23 in odseka ceste Pot v Rudnik med dostopno potjo do sosedstva S10 in objektom s hišno številko Pot v Rudnik 17 se morajo izvajati ob ustreznem geomehanskem nadzoru, ki bo v primeru odstopanja dejanskega stanja, ugotovljenega ob izvedbi, od stanja, predvidenega s projektno rešitvijo, podal navodila za nadaljnje delo.

Načrtovani geološko geotehnični ukrepi, ki jih je treba upoštevati za sanacijo Poti v Rudnik in gradnjo objektov v sosedstvu S10, so navedeni v teh strokovnih podlagah oziroma študijah:

- Preliminarno geotehnično poročilo o pogojih temeljenja stanovanjskih objektov soseske B8- Zgornje Perovo, razširitev naselja na parcelo št. 893, k.o. Kamnik, Spring Martin Vrabc s.p., Ljubljana, št. 27/11 z dne 20. 7. 2011,
- Geotehnično mnenje o vplivu načrtovane gradnje objektov v območju B8 (5,6) Zgornje Perovo na obstoječe objekte, SLP d.o.o., Ljubljana, št. GEO045-01-2013 PEROVO KAMNIK OBMOCJE B8.doc, avgust 2013,
- 1.0 Elaborat - geološko geotehnično mnenje, sprememb in dopolnitve zazidalnega načrta B8 - Zgornje Perovo, Gprocom d.o.o., Maribor, št. 1501/2014, januar 2014,
- Vmesno poročilo o izvajanju obratovalnega monitoringa o vplivih načrtovane novogradnje zazidalnega območja B8 - Zgornje Perovo na obstoječe objekte, Gprocom d.o.o., Maribor, št. 1536/2014, maj 2014,

- Poročilo o izvajanju opazovalnega monitoringa o vplivih načrtovane novogradnje zazidalnega območja B8 - Zgornje Perovo na obstoječe objekte, za obdobje do 21. 6. 2014, Gprocom d.o.o., Maribor, št. 1536-1/2014, julij 2014,
- Geotehnično mnenje o pričakovanih vplivih izgradnje stanovanjskih objektov v območju B8 (5 in 6) Zgornje Perovo na obstoječe objekte locirane nad obravnavanim območjem, Univerza v Mariboru, Fakulteta za gradbeništvo, Inštitut za geotehniko, prof.dr. Stanislav Škrabl, št. 17-SŠ/14 z dne 28. 5. 2014.

5. a člen

Ne glede na določbe prejšnjega člena, veljajo za sosedstvo S9 – Dobrava glede krajinskega in urbanističnega oblikovanja določbe, navedene v nadaljevanju tega člena. Urbanistični vzorec naselja mora slediti pahljačastemu vzorcu naselja s prehodom od bolj strnjene zazidave vzhodnega dela območja do manj strnjene zazidave proti zahodnemu delu območja.

Odmiki predvidenih objektov od prometne infrastrukture ter odmiki med objekti so določeni v grafičnem delu odloka z upoštevanjem toleranc.

Na zemljiščih, ki so poraščena z gozdom, se drevesa posekajo samo v tolikšni meri, kolikor je to nujno potrebno za gradnjo objektov ali infrastrukture.

IV. POGOJI ZA ARHITEKTONSKO OBLIKOVANJE

6. člen

Objekti za mesto služne dejavnosti

Bencinski servis

Sklop servisa vključuje bencinski servis z nadstrešnico pretakalne ploščadi, avtopralnico, menjavo olja ter prodajo gospodinjanskega plina v jeklenkah.

Celota bo oblikovana skladno z lokalnimi razmerami s fasadnimi poudarki proti cesti. Objekt bo zidana konstrukcija, krita z dvokapno streho s čopom na izvozni strani. Območje objekta bo glede na osnovni teren delno nasuto in delno vkopano z urejeno obodno brežino. Ploščad bo imela dvakrat dva zaporedna otoka oziroma pet vzporednih pasov in mimobežni pas za avtopralnico in za polnjenje rezervoarjev. V sklopu zunanje ureditve so predvidena parkirna mesta izključno za potrebe objekta, prostor samopostrežnega notranjega čiščenja osebnih vozil in prostor menjave olja. Povožne površine pretakalne ploščadi bodo betonirane, ostale asfaltirane, pohodne tlakovane, prehodi med različnimi nivoji pa bodo omogočali dostopnost invalidnim osebam. Po končani gradnji bo okolica objekta ustrezno hortikulturno urejena z zasaditvijo avtohtonih grmovnic in drevja proti cesti, z zelenico v nivoju ceste, v ozadju pa z zatravljenimi brežinami z mehкими prehodi brez podpornih zidov.

Skladiščni objekt

Objekt je namenjen skladiščenju materiala s spremljajočimi prostori. Objekt je velikosti 60 m x 20 m s pritličjem in delno mansardo v delu, ki ima streho v naklonu 40°. Ostali del strehe, ki s ceste ni viden, je raven. Nivojske razlike v terenu se premosti z zatravljenimi brežinami oziroma nizkimi zaključnimi opornimi zidovi. Povožne in parkirne površine so asfaltirane. Zelenice se hortikulturno uredi z grmovnicami in posameznimi drevesi.

Pri podnaslovu »Stanovanjski objekti – skupni imenovalec je naklon od 40° do 45°« se na koncu doda nov osmi odstavek, ki se glasi:

»Tip E – K+P+M v L izvedbi z zunanjo dimenzijo krakov 16.50 m x 18.50 m ter širino obeh krakov 8.50 m; Tip F – K+P+M – z dimenzijami 8 m x 12 m.

Ostali objekti

Ker funkcija in namembnost še nista definirani, dokler ne bo znan posamezni investitor, je v zazidalnem načrtu prikazana maksimalna tlorisna izraba, znotraj katere se oblikujejo objekti glede na zahtevano funkcijo. Vertikalni gabarit ne sme presegati višine K+P+1+M, pri čemer kota kletne etaže ne sme segati pod koto 361 m. Nakloni strešin naj bodo od 40° do

45° Oblikovanje kubusov in fasadnih elementov naj bo kvalitetno, kot to zahtevajo javni objekti na vhodu v mesto.

Nova stavba v prostorski enoti P4 mora biti postavljena v liniji plastnic terena in vzdolžno z njimi, v odmiku 10,0 m od obstoječega objekta. Tlorisna dimenzija je 24,0 x 13,0 m. Višinski gabarit novega objekta je največ K+P+M, višina nove stavbe ne sme presegati višine slemena obstoječe stavbe. Nova stavba mora z obstoječo tvoriti enovito arhitekturno in oblikovno celoto, objekt pa ne sme izstopati v prostoru. Fasade nove stavbe morajo biti oblikovno skladne z obstoječim objektom. Za barve fasad se lahko uporabi odtenke bele barve ali svetlih zemeljskih tonov. Fasade se lahko kombinira z lesom, kamnom ali drugimi podobnimi materiali. Streha nove stavbe mora biti dvokapnica z naklonom enakim naklonu strehe obstoječe stavbe. Strešina mora biti izvedena v kritini temne barve. Nova stavba se lahko poveže z obstoječo s povezovalnim traktom, ki naj bo tlorisno zamaknjen v smeri plastnic terena. Zaledje objekta, ki se dviguje proti kapelici, mora biti izvedeno v naklonu in zatravljeno, dopustno je delno zasutje objekta oziroma izvedba opornih zidov ali drugih vertikalnih nosilnih elementov do višine 1,4 m. Pri posegih v travnik med novo stavbo in kapelico je treba zagotoviti, da se ne bodo poslabšale stabilitetne in geološko geomehanske značilnosti zaledja, pri čemer se lahko morebitne zaščitne ukrepe izvaja le na oddaljenosti največ 2,0 m od novega objekta.

Stanovanjski objekti – skupni imenovalac je naklon strešin od 40° do 45°, **razen za objekta tip L, ki imata ravno streho.**

Tip plomba se vključuje med obstoječe že zgrajene objekte, ki se razlikujejo po sklopih v posameznih soseskah. Njihovi gabariti po sklopih so sicer podobni, arhitektonsko oblikovanje pa je zelo heterogeno, tako da skupnega imenovalca razen naklona strešin od 40° do 45° ni mogoče najti. Zato tip plomba ni posebej opredeljen, mora pa slediti gabaritom objektov, med katere se vključuje.

Tip A je predviden za strm teren, zato se z daljšo stranico prilagaja plastnicam. Gabarit K+P+M je strmini prilagojen s kletjo, ki je na spodnji strani dostopna s ceste (uvoz v garaže), na zgornji strani pa vkopana. Tlorisna dimenzija je 9 m x 17 m.

Tip A1 je enak tipu A, le da ima dvojno garažo v pritličju razširjeno za 2 m, ker je uvoz od zgoraj.

Tip B je predviden za teren v naklonu in ima obliko atrijske hiše. Gabarit K+P+M je strmini prilagojen s kletjo, ki je na spodnji strani dostopna s ceste (uvoz v garaže), na zgornji strani pa vkopana. Tlorisna dimenzija je 14 m x 14 m z izsekom atrija 6 m x 6 m.

Tip C je predviden za teren v naklonu. Gabarit K+P+M je strmini prilagojen s kletjo, ki je na spodnji strani dostopna s ceste – uvoz v garaže), na zgornji strani pa vkopana. Tlorisna dimenzija je 9 m x 12 m z možnostjo dostopa v garažo z dveh strani.

Tip C1 je enak tipu C, le da ima dvojno garažo kot prizidek v pritličju, ker je uvoz na koti pritlične etaže.

Tip D je predviden za nagnjen ali raven teren. Garaža je v kleti ali v pritličju. Gabarit je K+P+M. Objekti imajo na vzdolžni fasadi, kjer je klet vidna, gang. Pri teh objektih je možno polovico daljše strešine podaljšati za nadstrešek ali izvesti prizidek dvojni garaži na koti kleti.

Tip L je predviden za nagnjen teren. Gabarit K+P. Tlorisna dimenzija je 22,0 x 7,5 + 16,0 x 7,0 m. Streha mora biti izvedena v kritini temne barve oziroma ozelenjena, višina zgornjega ustroja urejene strehe objekta na zemljišču parc. št. 900/6 in 900/12, k.o. Kamnik mora biti max. na višini 394,50 nmv, objekta na zemljišču parc. št. 900/4 in 900/11, k.o. Kamnik mora biti max. na višini 395,00 nmv. Strehe garaže oziroma nadstrešnic morajo biti ravne, z minimalnim naklonom največ 6° skrite za vencem.

Tip M je predviden za raven ali nagnjen teren. Gabarit K+P+M. Tlorisna dimenzija je 9,0 m x 12,0 m. Nadstrešnice nad parkirnimi mesti so lahko ob objektu ali samostojne, tlorisna dimenzija je 5,0 x 6,0 m z največjo višino 3,0 m. Biti morajo kovinske ali lesene ter enotno oblikovane.

Tip N je predviden za nagnjen teren. Gabarit K+P+M je strmini prilagojen s kletjo, ki je na spodnji strani dostopna s ceste – uvoz v garaže, na zgornji strani pa vkopana. Tlorisna dimenzija je 7,3 × 20,5 m.

6. a člen

Ne glede na določbe prejšnjega člena, veljajo za sosedstvo S9 – Dobrava glede pogojev za arhitektonsko oblikovanje, določbe navedene v nadaljevanju tega člena.

Predvideni so štiri tipi enostanovanjskih stavb:

- 12 enot stanovanjskih hiš – dvojčkov (K)+P+M – DV 1, pravokotne oblike, dim. 6,0 x 12,0m, ki se lahko združujejo po dve v enodružinsko stanovanjsko hišo.
- 12 enot stanovanjskih hiš – dvojčkov (K)+P+M – DV 2, pravokotne oblike, dim. 7,0 x 12,0m, ki se lahko združujejo po dve v enodružinsko stanovanjsko hišo.
- 15 enot prostostoječih stanovanjskih hiš (K)+P+M – PH 1, kvadratne, pravokotne oblike ali oblike v črki L, obrnjene proti zahodu oziroma jugu, z dostopom iz vzhodne strani.
- 6 enot prostostoječih stanovanjskih hiš (K)+P+M – PH 2, kvadratne oziroma pravokotne oblike ali oblike v črki L, obrnjene proti zahodu oziroma jugu, z dostopom iz zahodne strani.

Stavbe so lahko podkletene ali nepodkletene. V primeru podkletitve stavb je potrebno zagotoviti ustrezno zaščito pred vplivi podzemnih voda.

Tlorisni gabariti prostostoječih stanovanjskih hiš (PH 1 in PH 2) morajo izhajati iz kvadratnega modula dim. 7,0 x 7,0 m in se lahko dopolnjujejo oziroma povečujejo v okviru istih modulov vzdolžno oziroma prečno na ulico ali prečno in vzdolžno na ulico v obliki črke L. V grafičnem delu odloka je prikazan izhodiščni modul z možnostmi povezovanj oziroma širitev. Vsakemu od modulov se lahko v okviru omejitev, ki so prav tako prikazane v grafičnem delu odloka, dodaja le pritlični pol-modul dim. 3,5 x 7,0 m.

Objekti morajo biti enotno oblikovani z možnostjo manjših odstopanj pri zagotavljanju individualnosti. Pogoji enotnega oblikovanja so:

- strehe objektov so v obliki enokapnic v naklonih 30°, katerih smer slemena oziroma kapi je pri stanovanjskih hišah – dvojčkih določena in poteka v smeri S-J, pri prostostoječih hišah pa je lahko smer enokapnic, ki so nad posameznimi moduli dim. 7,0 x 7,0 m poljubna, pri čemer je izrecno prepovedano združevanje enokapnic v obliki črke V ali dvokapnic, lahko pa se posamezne enokapnice nad moduli medsebojno povezujejo z različnimi nakloni strešin, ki so večji od 60°, v obliki večkapnic in v okviru dopustnih nadstreškov;
- kritina strešin so temno sive vlakocementne ravne strešne plošče, položene na karo vzorec
- strehe nad pritličnimi pol-moduli dim. 3,5 x 7,0 m, so lahko le ravne ali pohodne ali krite z maksimalnim naklonom 6°, ki mora biti skrit za fasado;
- parapeti v mansardah stavb so višine 1,00 m;
- napušči nad objekti so dovoljeni do 1,00 m izven tlorisnega gabarita objekta, razen na južni oziroma zahodni strani objektov, kjer je pri stanovanjskih hišah – dvojčkih možna uporaba napuščev, balkonov, teras oziroma pergol do 2,0 m, in pri prostostoječih hišah, kjer je uporaba napuščev, balkonov, teras oziroma pergol možna do 3,5 m, kot je to prikazano v grafičnem delu odloka. Pri prostostoječih hišah v nobenem primeru ne sme biti vertikalna projekcija napuščev ali drugih izrastkov bližje kot 3,00 m od meje sosednjih zemljišč, na katerih ležijo objekti;
- na strehah objektov je dovoljena namestitvev »izrastkov« (kukrlov, frčad ipd.), le v istih naklonih oziroma obliki, kot je streha objektov oziroma polmodulov, prav tako je možna uporaba strešnih oken in vrezi v strešine;
- fasade morajo biti oblikovane v enotnem slogu z dopuščanjem individualnosti in upoštevanjem zakonitosti urbanistične zasnove glede »odpiranja objektov« proti jugu oziroma zahodu;

- obdelava fasad je lahko le v zrnatem ometu in/ali lesu oziroma imitaciji lesa v svetlejših odtenkih;
- okna in vrata morajo biti ortogonalnih oblik, prav tako ne smejo biti uporabljeni t.i. križna okna, »stilski stebri, preklade«, ipd.,
- nadstreški za parkiranje pred objekti (za eno oziroma dve parkirni mesti) morajo biti kriti s transparentno streho v blagem naklonu ne večjem od 6°, v obliki enokapnice, ne smejo biti zaprti, morajo biti enotno oblikovani in nameščeni v skladu z grafičnim delom odloka v okviru dopustnih odstopanj,
- merila in pogoji oblikovanja objektov so določeni v grafičnem delu izvedbenega prostorskega akta.

Med zemljišči, na katerih bodo stali objekti in cestami so dovoljeni le večji robniki v obliki manjših opornih zidov do maksimalne višine 15 cm nad nivojem ceste. V primeru namestitve ograj ob cesti morajo biti le-te odmaknjene od ceste min. 1,0 m. Med zemljišči so dopustne enotno oblikovane ograje do višine 1,8 m, odmaknjene od ceste minimalno 1,0 m, razen v primerih, kjer je ob cesti predviden ali zgrajen pločnik. Oblikovanje ograj je prikazano v prilogi grafičnega dela prostorskega akta. Vse dopolnitve in spremembe so prikazane v grafičnem delu odloka«.

6. b člen

Ne glede na določbe 6. člena, veljajo za sosedstvo S10 glede pogojev za arhitektonsko oblikovanje, določbe navedene v nadaljevanju tega člena.

Oblikovni princip ter izbor materialov in barv morata biti za vse objekte v posamezni prostorski enoti usklajena.

Fasade novih stavb morajo biti zasnovane sodobno ter s kakovostnimi in trajnimi materiali. Za barve fasad se lahko uporabi odtenke bele, sive ali barve drugih svetlih zemeljskih tonov. Prepovedane so močne – sintetične barve (kot na primer rdeči, modri, rumeni, oranžni, rožnati, vijolični, zeleni odtenki in podobni). Fasade se lahko kombinira z lesom, kamnom ali steklom ali drugimi podobnimi materiali. V primeru izvedbe alternativnih virov energije, so deli fasad stavb lahko prekriti s kolektorji oziroma sončnimi celicami v ravnini fasade.

Strehe novih stavb morajo biti ravne in ozelenjene. Strehe se lahko uporabljajo tudi kot terase. V tem primeru so lahko pohodne in lesene. Strešni napušči niso dovoljeni.

Nadstrešnice nad parkirnimi mesti in nad vstopi v stavbe morajo biti kovinske ali lesene ter enotno oblikovane. Strehe nadstrešnic so ravne, z minimalnim naklonom največ 6° skrite za vencem.

Tipi objektov:

Objekt TIP G

Tlorisne dimenzije: 9,5 m × 13,0 m,

BTP: do 250 m²,

etažnost: do K+P, v nivoju pritličja je dovoljena izvedba nadstreška, v nivoju kleti je znotraj gradbenih meja nadstreška dovoljena izgradnja shrambe.

Objekt TIP K

Tlorisne dimenzije: 9,0 m × 9,0 m,

BTP: do 230 m²,

etažnost: do K+P, v nivoju ureditve vhoda v objekt je dovoljena izvedba nadstreška, pod tem nivojem je znotraj gradbenih meja nadstreška dovoljena izgradnja shrambe.

Objekt TIP H

Tlorisne dimenzije: 9,0 m × 9,0 m,

BTP: do 230 m² brez kleti,

etažnost: do P+1N; v nivoju pritličja je dovoljena izvedba nadstreška.

Objekt TIP J

Največje tlorisne dimenzije: 13,5 m × 16,7 m,
BTP: do 350 m² brez kleti,
etažnost: do K+P+T.

Terasna etaža (T) je del stavbe, katerega prostori se nahajajo nad vencem stavbe in neposredno pod ravno streho. BTP terasne etaže ne sme presegati 70 % BTP zadnje etaže pod vencem stavbe.

Objekt TIP I

Tlorisna dimenzija je 9,2 m × 13,0 m.
BTP: do 250 m² brez kleti,
etažnost: do K+P+1N

7. člen

Oporni zidovi

Zaradi specifične konfiguracije terena je že zgrajenih precej opornih zidov, ki so obloženi z lomljencem ali le betonski. Vse obstoječe oporne zidove je potrebno ozeleniti z zimzelenimi rastlinami (plezalkami ali povešalkami), še zlasti tiste, ki so višji od 1 m. Pri objektih vrstnih hiš so zaradi višinskih razlik oporni zidovi neizbežni, še posebej na južni strani, kjer so običajno dnevni prostori, medtem ko naj se na severni strani, kjer je le mogoče, premošča višinske razlike z nižjimi opornimi zidovi in z brežinami.

Vse nove oporne zidove in zunanje nivojske stopnice, je treba obdelati v projektih zunanje ureditve v fazi PGD.

Vse nove oporne zidove med parcelami vrstnih hiš se zgradi, če se sosedu ne dogovorita drugače, osno med obema parcelama in na stroške obeh uporabnikov parcel.

Ne glede na določila prejšnjih odstavkov je na območjih, ki jih ureja ta odlok, dovoljena postavitev opornih zidov na lokacijah, označenih v grafičnih prilogah, tako da segajo največ 0,5 m nad koto zgornjega urejenega terena. Vsaj 50 % površine opornega zidu mora biti ozelenjene.

Oblikovne sanacije obstoječih objektov

Vse kleti, ki so vidne in močno vizualno izpostavljene, je potrebno do okenskih parapetov zasuti in brežino zasadi z okrasnim drevjem ali grmovnicami. Preostali del vidne kleti je potrebno temneje obarvati.

Na parceli št. 904/24 je investitor kletno etažo zgradil do parcelnih meja. Po zazidalnem načrtu iz leta 1989 je bil na tem mestu predviden vrt. Če investitor za izveden poseg dobi soglasje vseh sosedov oziroma odbora sosesk S6, S7 in S8, ki je bil pooblaščen za pripravo izhodišč novega ZN, je streho tega objekta potrebno zatraviti, med cesto spodaj in ploščo pa nasuti brežino z izseki za okna ter jo ozeleniti z nizkim grmičevjem. V nasprotnem primeru je potrebno dograjeno etažo odstraniti in jo nadomestiti z vrtom oziroma zelenico, kot je bilo predvideno s citiranim zazidalnim načrtom. Funkcija pridobljenih prostorov je lahko le v skladu s členi tega odloka.

Ostale objekte, ki so zgrajeni z odmiki od prvotnega zazidalnega načrta s sanacijo ni mogoče spremeniti brez porušitve. Ta tudi ne bi bila smiselna, ker spremembe, ki so nastale, ne vplivajo odločilno na značaj in funkcijo soseske kot celote. Nekatere so bile nujne, oziroma pripomorejo celo k boljši funkcionalnosti.

Prizidave, nadzidave

V sklopu funkcionalnega zemljišča objekta so možne prizidave v velikosti 30% osnovnega gabarita. Prizidek se mora oblikovno skladati z osnovnim objektom z nakloni in barvami strešin ter tudi z obliko oken in vrat.

Nadzidave so dovoljene z dvigom kolenčnega zidu do višine max. 1,20 m pri gabaritu K+P+M. **Na stanovanjskem objektu na zemljiščih s parcelno št. 840/2 in 840/18, k.o. Kamnik so dopustna le vzdrževalna dela.**

Za vse posege, kjer je odmik predvidene gradnje manjši od 4 m, je potrebno soglasje mejašev.

Določila prvega in drugega odstavka pri tem naslovu ne veljajo za sosedstvo S9 – Dobrava in določila pri tem naslovu ne veljajo za sosedstvo S10.

Nezahtevni in enostavni objekti

Gradnja nezahtevnih in enostavnih objektov je dovoljena na gradbeni parceli v skladu z določili predpisov, ki urejajo gradnjo nezahtevnih in enostavnih objektov ter v skladu z določili tega odloka.

Na območju, ki ga ureja ta odlok, je dopustna gradnja teh enostavnih in nezahtevnih objektov:

- majhne stavbe kot dopolnitev obstoječe pozidave površine do vključno 20 m²,*
- pomožni objekti v javni rabi,*
- ograje do višine 1,5 m, grajene ograje niso dopustne,*
- rezervoarji za vodo prostornine do vključno 100 m³,*
- priključki na objekte gospodarske javne infrastrukture in daljinskega ogrevanja,*
- samostojna parkirišča,*
- vodna zajetja in objekti za akumulacijo vode in namakanje - samo bazeni in ribniki,*
- pomožni komunalni objekti.*

Ne glede na določbe prejšnjega odstavka v sosedstvu S9 – Dobrava, ni dovoljena gradnja naslednjih pomožnih objektov: drvarnic, garaž, lop, nadzemnih rezervoarjev za utekočinjeni naftni plin ali nafto, zbiralnikov za kapnico, vodnih zajetij, vrtin ali vodnjakov za lastno oskrbo s pitno vodo in greznic. Ravno tako ni dovoljena gradnja začasnih in vadbениh objektov.

Za obstoječa kmetijska gospodarstva je dovoljena gradnja naslednjih nezahtevnih in enostavnih kmetijsko-gozdarskih objektov: gnojišč, zbiralnikov gnojnice, kozolcev, kmečkih lop in koritastih silosov.

Gradnja le-teh ni možna na označenih zelenih površinah ali v gozdu kljub lastništvu.

Nezahtevni in enostavni objekti, razen ograj in podpornih zidov, morajo biti od meje sosednjih zemljišč oddaljeni najmanj 1,5 m. Za manjši odmik je treba pridobiti soglasje mejašev. Določbe tega odstavka se ne uporabljajo v primeru, če je sosednje zemljišče javna cesta. V tem primeru je treba upoštevati pogoje upravljavca ceste.

Višina enostavnih in nezahtevnih objektov je lahko največ 3,5 m.

V. SPREMEMBE NAMEMBNOСТИ OBJEKTOV

8. člen

V okviru stanovanjskih objektov je dovoljeno del objekta nameniti poslovnim ali oskrbnim dejavnostim, ki niso hrupne čez zakonsko predpisani nivo za stanovanjsko sosestvo in nimajo drugih motečih vplivov na okolico (smrad, dim ipd.) ter so v skladu z *zakonom, ki ureja varstvo okolja*.

V objektih je dovoljeno urediti tudi gostinske lokale, vendar le v manjšem obsegu, s časom obratovanja izključno podnevi.

Za spremembo namembnosti v poslovne ali oskrbne dejavnosti je potrebno soglasje sosedov.

Na območju mesto služnih dejavnosti so možnosti za dejavnosti širše, vendar morajo le te ostati okolju prijazne, oziroma v mejah zakonsko dopustnih emisij za mestna območja. Soglasje zanje mora dati tudi krajevna skupnost.

V sosesstvu S9 – Dobrava in sosesstvu S10 sprememba namembnosti objektov ni dovoljena.

Na parceli 837/1, ki je imela funkcijo kmetije, se le-ta spremeni, in sicer:

- v gospodarskem posloplju za ročno lončarsko-keramično obrt in stanovanje,
- v stanovanjskem objektu je predvidena tudi izobraževalna, kulturna in storitvena dejavnost,
- na mestu opuščene gnojišča je možna postavitev pomožnega objekta – kašče, ki bo lahko služil kot razstavni prostor.

VI. POGOJI ZA PROMETNO UREJANJE

9. člen

Ob obvoznici ostaja trimetrski pas zelenice, v katerem so tudi avtobusna postajališča. Po celi dolžini soseske med obema postajališčema se uredi pločnik.

Križišče K4 je zgrajeno z levim zavijalnim pasom za sosesko, križišče K1 na severni strani pa se rekonstruira, in sicer s tehničnimi elementi: računska hitrost za izračun geometrije 90 km/h, širina vozišča 6 m. Enako izhodišče velja za novo križišče K5 južneje od K4, namenjeno desnemu zavijanju na bencinsko črpalko, le da je uvoz širok 5 m.

Za dovoz v območje sosesstva S10 je treba odsek povezovalne ceste (Pot v Rudnik) z oznako »d« preurediti v glavno dostopno cesto. Uredi se novo križišče K6. Odsek ceste z oznako »d« se kot prednostna podaljša v sosesstvo S10 (odsek C1). Obstoječ odsek povezovalne ceste proti vzhodu, ki se slepo zaključuje, se na nov odsek C1 priključuje kot podrejena prometnica.

Na križišča K1 in K4 se priključujejo zbirne krožne ceste "a" in "b" s širinami 6 m in 5,5 m ter enostranskim pločnikom širine 1,6 m. Na cesto "a" se priključuje glavna dostopna cesta "c" za višje ležeče soseske S6, S7 in S8, ki ima širino 5 m in enostranski pločnik 1,60 m in glavna dostopna cesta "d" v sosesstvo S10, ki ima širino 5 m in enostranski pločnik 1,25 m.

Uredi se semaforizacija križišča K 4 in K1. Križišče K3 se za potrebe umirjanja prometa uredi z dvignjeno ploščadjo v višini 12 cm.

Ostale povezovalne ceste so široke 4,5 m in 3,5 m, vse brez dodanih pločnikov.

Uvozne ceste k objektom imajo minimalno širino 3 m.

Uvoze na posamezne parcele je treba izvesti preko poglobljenega robnika v širini 3,5 m.

Uvoz na zemljišče s parcelno št. 884/2, k.o. Kamnik je treba izvesti iz ceste Pot v Rudnik iz severovzhodne strani.«

Pločniki so ali asfaltirani ali zgrajeni iz tlakovcev.

Mirujoči promet se realizira v garažah, ki so locirane v stanovanjskih objektih, ali na parkiriščih na območju mestoslužnih dejavnosti oziroma ob mnogonamenski ploščadi.

Gradbena dovoljenja za novopredvidene objekte v soseski S2 in S6 se lahko izdajo šele, ko se zaključi izgradnja dostopne ceste "c" od njenega odcepa do uvoza v sosesko S7 in zgradi prometna infrastruktura v soseski S7 in S8 v skladu z izhodišči tega ZN.

Gradnja novopredvidenih objektov v sosesstvu S10 se lahko začne šele, ko se izvede pločnik na cestah Pot na Dobravo in Pot v Rudnik od ceste v sosesstvo S9 do ceste C1 ter uredi križišči K3 in K6. V času gradnje je treba za izboljšanje prometne varnosti začasno omejiti hitrost na Poti v Dobravo in na Poti v Rudnik, dopustni pa so tudi drugi začasni ukrepi za izboljšanje prometne varnosti. Ukrepi morajo biti sestavni del PGD in PZI projektne dokumentacije.

Za ureditev novih ali preureditev obstoječih cestnih priključkov obravnavanega planskega območja na državno cesto, si je treba pridobiti pogoje in soglasje Direkcije RS za ceste. V ta namen bo treba predložiti dokumentacijo, kot jo predpisuje veljavna zakonodaja ter po postopku, predpisanem v Pravilniku za izvedbo investicijskih vzdrževalnih del in vzdrževalnih del v javno korist na javnih cestah /Uradni list RS št. 7/2012).

9. a člen

Ne glede na določbe prejšnjega člena, veljajo za sosedstvo S9 – Dobrava glede pogojev za prometno urejanje določbe, navedene v nadaljevanju tega člena.

Dovoz do območja je iz glavne dovozne ceste v območju B8 – Zg. Perovo preko zemljišč opisanih v 1. členu tega odloka. Dvozna cesta do območja in zbirna cesta v območju je širine 5,50 m, opremljena s hodnikom za pešce, ostale ceste, namenjene dvosmernemu prometu, so širine 4,50 m.

V območju sta poleg možnih garažnih mest v objektih predvideni po 2 zunanji parkirni mesti na eno stanovanjsko enoto na tistih zemljiščih, ki pripadajo posamezni stanovanjski enoti.

Objekti so iz tiste strani, kjer je predvideno parkiranje pred objektom in uvoz v garaže, oddaljeni minimalno 5,00 m od ceste.

Cestna oprema celotnega območja mora biti enotno oblikovana.

Vse ceste, peš poti in parkirišča na celotnem območju morajo biti opremljena z javno razsvetljavo tako, da bo ob zmanjšani naravni svetlobi ali ponoči zagotovljen varen in pravilen potek prometa. Prometne površine morajo biti opremljene z enotnimi tipskimi drogovi in svetilkami, ki jih določita upravljavec in projektant glede na obstoječe omrežje.

9. b člen

Ne glede na določbe 9. člena, veljajo v sosedstvu S10 glede pogojev za prometno urejanje določbe, navedene v nadaljevanju tega člena:

Glavna dostopna cesta »d« (Pot v Rudnik) se podaljša v sosedstvo S10 (cesta C1).

Na obstoječem odseku povezovalne ceste »d« zahodno od križišča K6 je treba na severnem robu vozišča urediti hodnik za pešce v širini 1,25 m.

Na obstoječem odseku povezovalne ceste »d« vzhodno od križišča K6 je treba na južnem robu vozišča urediti hodnik za pešce v širini 1,4 m.

Povezovalna cesta Pot na Dobravo se podaljša proti vzhodu vse do priključka na cesto C1. Cesta je v odseku mimo zemljišča s parcelno št. 885/13, k.o. Kamnik prekinjena za motorni promet. Nov odsek ceste (odsek C2) je zasebna površina, ki jo lahko v celotnem odseku koristijo pešci.

Profili

Nov odsek – severni odsek ceste C1

1,6 m – hodnik za pešce

6,0 m – asfaltirano vozišče

0,75 m – bankina

Nov odsek – vzhodni odsek ceste C1

3,5 m – asfaltirano vozišče

2,0 m – prometno mešana površina (pešec, ustavljanje in srečevanje vozil) tlakovana z granitnimi kockami

Pot na Dobravo – nov odsek C2

3,5 m – asfaltirano vozišče

2,0 m – prometno mešana površina (pešec, ustavljanje in srečevanje vozil) tlakovana z granitnimi kockami

Obstoječ odsek povezovalne ceste »d«, zahodno od križišča K6

5,0 m – asfaltirano vozišče

1,25 m – hodnik za pešce

Obstoječ odsek povezovalne ceste »d«, vzhodno od križišča K6

3,5 m – asfaltirano vozišče

1,4 m – hodnik za pešce

Dovoz za komunalna vozila je predviden z javne poti C1.

Mirujoči promet

Na vsaki gradbeni parceli je treba urediti vsaj dve parkirni mesti pod nadstrešnico ali v osnovnem objektu.

Za ureditev brežin na severnem delu ceste C1 in delu obstoječe povezovalne ceste »d« vzhodno od križišča K6 so dopustni tudi drugi gradbeno tehnični ukrepi.

VII. POGOJI ZA KOMUNALNO UREJANJE

10. člen

Kanalizacija

Kanalizacija je projektirana v mešanem sistemu. Na mestih, kjer je bilo možno, se je izdelalo ločevanje. Tega je zelo malo in zajema predvsem določene odseke cest in drenažne oziroma zaledne vode.

Obravnavano območje je s kanalizacijo že dokaj dobro opremljeno. Kanalizacijski sistem, ki gravitira proti projektiranemu pretočnemu bazenu meteornih vod (PBMV), še ni v funkciji.

Novo projektirana kanalizacija se ločuje na 6 območij glede na nove objekte in na kanale, na katere le-ti gravitirajo.

Območje A – zajema štiri nove stanovanjske objekte. Objekti niso zajeti v hidravličnem izračunu mešanega sistema tako, da je to območje čista obremenitev kanalizacijskega sistema.

V izogib ustvarjanja neprepustnosti nižje ležečih kanalizacijskih cevi in poplavljanja kanalizacijskega sistema je na tem območju načrtovana rešitev ločenega sistema kanalizacije.

Sanitarne odpadne vode bodo speljane v obstoječo kanalizacijo, meteorne pa v obstoječi potok. V primeru zaraščenosti in slabe urejenosti potoka, ga je treba urediti v skladu z zahtevami pristojne vodnogospodarske službe.

Območje B – ima oznako M3. Vključuje en objekt za mestoslužne dejavnosti in parkirišča.

Zaradi prisotnosti potoka in reke Kamniške Bistrice, je načrtovana izvedba ločenega sistema kanalizacije. Sanitarne odpadne vode bodo speljane v obstoječo kanalizacijo, meteorne pa v bližnji potok in po njem v Kamniško Bistrico.

Meteorne vode s parkirišč je treba zbrati in odvesti preko lovilcev olj in maščob.

Območje C – vključuje M1 in M2 z dvema objektoma za mestoslužne dejavnosti, bencinsko črpalko in parkirišča.

Zaradi bližine potoka in cestnega propusta pod kamniško obvoznico je načrtovana izvedba ločenega sistema kanalizacije.

Sanitarne odpadne vode bodo speljane v že projektirani sanitarni kanal, ki poteka iz PBMV. Njegova priključitev je predvidena v glavni kanalizacijski kolektor, ki poteka na nasprotni strani obvoznice.

Meteorne vode bodo speljane v potok. Pred iztokom v potok je potrebno zgraditi ustrezno dimenzionirani lovilec olj in maščob. Odtoki iz avtopralnice bodo vodeni preko usedalnika in regeneratorja nazaj v proces. Le 10% vode iz usedalnika bo odvedeno v odtok.

Do tega območja poteka že zgrajena kanalizacija. Izvesti je potrebno še PBMV in vso dotočno in iztočno kanalizacijo.

Območje D – predvidena je gradnja treh novih stanovanjskih objektov in dveh, ki sta bila predvidena že s prvim zazidalnim načrtom. Njuna lokacija je od prvotne premaknjena proti severu. Ker sta omenjena dva objekta locirana na obstoječi kanalizaciji, bo le-to treba

prestaviti po posebnem predlogu oziroma načrtu. Načrtovana je rešitev kanalizacije v mešanem sistemu – en skupni kanal.

Pri novih treh objektih bo potrebno paziti na niveleto pritličja, ki jo je treba prilagoditi možni koti priključitve na obstoječo kanalizacijo po prikazanem predlogu.

Območje E – predvidena gradnja dveh novih stanovanjskih objektov.

Zaradi bližine potoka je načrtovana izvedba ločenega sistema kanalizacije. Sanitarne odpadne vode bodo speljane v predvideno kanalizacijo mešanega sistema, ki bo pritekla iz višje ležečega območja.

Meteorne vode bodo speljane v potok. V primeru potrebe je treba očistiti potok tako, da bo dosežena ustrezna propustnost.

Glede na novo stanje je načrtovana izvedba spremembe projektne dokumentacije za odvajanje odpadnih vod iz višje ležečih stanovanjskih objektov, ki so v gradnji.

Ob gradnji predvidenega kanala, ki bo potekal ob potoku je treba urediti tudi strugo potoka.

Območje F – novi del naselja S2

Projektna dokumentacija za odvajanje odpadnih vod tega območja je izdelana v mešanem sistemu.

Glede na novo pozidavo se površina območja dosti ne spreminja, tako da se načrtuje vzpostavitev že projektirane rešitve. Predvideni stanovanjski objekti bodo priključeni na projektirano kanalizacijo. Zadnja stanovanjska hiša severno ob cesti se mora priključiti na že zgrajeno kanalizacijo.

Vodovod

Zgrajeno je vodovodno omrežje, ki je razdeljeno na dve višinski coni. Za nizko cono do kote 409 m je predvidena vodooskrba neposredno iz obstoječega vodovodnega omrežja s priključitvijo na cevovod DN 125 ob kamniški obvoznici. Napajanje nizke cone je predvideno preko vodohrana s koto gladine 429 m.

Za visoko cono nad koto 400 m je za vodooskrbo zgrajena hidropostaja. Na to cono je s povezovalnim vodovodom priključena tudi soseska S4, ki je po prvotnem načrtu gravitirala na nizko cono.

Potrebno bo zgraditi skupni vodohran s kapaciteto 200 m³ na koti 455 m izven območja zazidalnega načrta, ki bo zagotavljal poleg potrebne požarne vode kontinuirano preskrbo z vodo z ustreznim tlakom za vse potrošnike. S tem bi se izognili odvisnosti od električne energije.

Novi objekti se priključujejo na zgrajeno vodovodno omrežje.

Lastnina d. o. o., Steletova 8, Kamnik in Stanovanjska zadruga Kamnik sta dolžni na osnovi sklenjene pogodbe z dne 10. 5. 1995, v kateri so navedene parcelne številke za 34 stanovanjskih objektov v soseski S7 in S8, zagotoviti zadosten pritisk vode. Če s priključitvijo novo zgrajenih individualnih stanovanjskih objektov na območju visoke cone ne bo moč zagotoviti zadostnega pritiska vode, sta do izgradnje vodohrana dolžni Lastnina d.o.o. in Stanovanjska zadruga Kamnik povečati dovodne cevi do hidropostaje in povečati moč elektro motorjev.

Elektroomrežje

Priključitev objektov mestoslužnih dejavnosti

Zaradi priključitve objekta O5 na električno omrežje je potrebno zgraditi novo TP Perovo Perkova.

Objekt O5 bo priključen na novo TP preko lastnega kabelskega izvoda. Na novo TP je potrebno priključiti tudi objekt veterinarskega zavoda, ter prižigališče javne razsvetljave.

Lokacija nove TP je na južni strani objekta O5 tik ob parkirnem prostoru, od koder je predviden dostop do TP.

O1, O3, O4 in BS bodo priključeni na obstoječo TP Industrijska cona z lastnimi kabelskimi izvodi.

Če bo že zgrajena TP Perovo Perkova, je možna priključitev objektov O3 in O4 na novo TP.

Priključek stanovanjskih objektov

Novi stanovanjski objekti v soseski S2, S3, S6 in S8 bodo priključeni na obstoječe nizkonapetostno omrežje TP Zgornje Perovo. Objekti tipa A, B, in C oziroma C1 v soseski S2 in S6 bodo priključeni preko lastnega kablskega izvoda.

Novi stanovanjski objekti v severnem delu ZN v soseski S1 bodo priključeni v prvi fazi na obstoječe nizkonapetostno omrežje TP Perovo, v II fazi pa na novo TP Perovo Perkova.

Telefonsko omrežje

Je v celoti realizirano. Omrežje je vključeno v ATC Kamnik. Novi objekti bodo priključeni na obstoječe omrežje, vendar je potrebno izdelati projekt, ki ga lahko izdelata za ta dela registrirana projektantska organizacija po predhodni pridobitvi projektne naloge, ki jo izda Telekom Slovenije.

Sistem kablške televizije

Je v celoti realiziran. Po podatkih upravljalca in izvajalca poteka po istih trasah kot telefonski kabel. Izjema je le odsek od veterinarske postaje v ravni liniji do ceste "a". Izveden je bil po projektu PGD in PZI št. 5336332, ki ga je izdelalo podjetje PAP Informatika inženiring d.o.o. za Zg. Perovo, za ostali del pa je v izdelavi izvedbeni načrt pri podjetju EVO d.o.o. v Domžalah.

Zavod KKS Kamnik priporoča zaradi interneta dvosmerne podatkovne povezave z optičnimi vlakni. V tem primeru bi morali za zagotovitev trenutnih potreb in za razvoj zagotoviti:

- cevno kanalizacijo za kompleten projekt z možnostjo priključitve na obstoječi KKS sistem;
- cevno kanalizacijo 1 × Ø50 mm za razvod celotne trase
- cevno kanalizacijo 1 × Ø50 mm za dodatne komunikacijske povezave;
- sistem mora biti na odcepnih mestih opremljen s kablskimi jaški dimenzij 1000 × 1200 × 1000 mm s klasičnim litoželeznim pokrovom 600 × 600 mm;
- priključki na objekte se izvedejo iz najbližjega kablskega jaška z 2 × Ø50 mm in na fasadni omarici 500 × 600 × 150 mm.

Plinsko omrežje

Predvidena plinifikacija območja ZN B8 Zgornje Perovo bo realizirana v IV. etapi v skladu s predvideno plinifikacijo celotnega mesta Kamnik na osnovi PGD in PZI, ki ga je izdelal IBE Ljubljana.

Primarni plinovod dimenzije PEHD 160 S5 bo povezan s puščenim odcepom na zahodni strani Kamniške Bistrice. Križanje plinovoda in Kamniške Bistrice je detajlno obdelano v projektu št. R/363, april 1998, ki ga je izdelalo podjetje Hidrotehnik, d.d., Ljubljana. Trasa plinovoda prečka obvoznico Ljubljana–Kamnik s podprtvanjem in se nadaljuje po celotnem območju Zgornje Perovo do Perkove ulice, kjer je puščen odcep za povezavo s III. etapo plinifikacije na Palovski cesti.

Hišni priključki bodo izvedeni skladno s priporočilom DVGW G 459. Točne lokacije hišnih priključkov bodo določene na osnovi ogledov objektov.

10. a člen

Ne glede na določbe prejšnjega člena, veljajo za sosedstvo S9 – Dobrava glede pogojev za komunalno urejanje določbe, navedene v nadaljevanju tega člena.

Kanalizacija

Projektirana sta ločena sistema kanalizacije: fekalni in meteorni sistem. Fekalna kanalizacija je speljana iz celotnega območja v obstoječo kanalizacijo pod razbremenilnikom. Meteorna kanalizacija je speljana v obstoječ preliv iz razbremenilnika BC fi 90.

Vodovod

Objekti morajo biti priključeni na javno vodovodno omrežje, ki mora biti speljano po območju do posameznih objektov.

Elektroomrežje

Napajanje novih objektov se izvede iz obstoječe TP Zgornje Perovo. Po delu predvidenega območja pozidave poteka obstoječi 20 kV kablovod (TP Perovo – industrijska

cona), ki ga je treba pred izgradnjo elektroomrežja območja prestaviti.

Telefonsko omrežje in sistem kableske televizije

Za vse objekte je treba zagotoviti možnost priključitve na telefonsko omrežje in sistem kableske televizije, ki ju je treba zgraditi v okviru komunalnega urejanja območja pod pogoji pristojnih nosilcev urejanja prostora.

Plinsko omrežje

Plinifikacija območja mora biti izvedena skladno s plinifikacijo širšega območja B8 – Zgornje Perovo. V območju je treba zgraditi razvod plinifikacije sočasno z izgradnjo drugih komunalnih vodov s predvidenimi hišnimi priključki na objektih.

10.b. člen

»Ne glede na določbe 10. člena, veljajo za objekte v prostorskih enotah P1a, P1b, P2, P3, P4 in P6 glede pogojev za komunalno urejanje določbe, navedene v nadaljevanju tega člena.

Splošni pogoji za potek in gradnjo komunalne, energetske in telekomunikacijske infrastrukture v ureditvenem območju so:

- novi objekti znotraj območij sprememb in dopolnitev zazidalnega načrta morajo biti priključeni na obstoječe in predvideno komunalno, energetske in elektronske komunikacijske omrežje, in sicer kanalizacijsko, vodovodno in elektroenergetsko omrežje. Poleg tega so lahko objekti priključeni še na elektronsko komunikacijsko omrežje. Priključitev je treba izvesti po pogojih posameznih upravljavcev vodov;
- praviloma morajo vsi vodi potekati po javnih (prometnih in intervencijskih) površinah oziroma površinah v javni rabi tako, da je omogočeno vzdrževanje infrastrukturnih objektov in naprav;
- kadar potek v javnih površinah ni mogoč, mora lastnik prizadetega zemljišča omogočiti izvedbo in vzdrževanje javnih vodov na svojem zemljišču, upravljavec posameznega voda pa mora za to od lastnika pridobiti služnost;
- trase okoljskih, energetskih in elektronskih komunikacijskih vodov, objektov in naprav morajo biti medsebojno usklajene z upoštevanjem zadostnih medsebojnih odmikov in odmikov od ostalih naravnih ali grajenih struktur;
- gradnja gospodarske javne infrastrukture mora potekati usklajeno;
- dopustne so naknadne in usklajene spremembe tras posameznih komunalnih vodov, objektov in naprav ter priključkov zaradi ustrežnejše oskrbe in racionalnejše izrabe prostora;
- dopustne so delne inčasne ureditve, ki morajo biti v skladu s programi upravljavcev komunalnih vodov in morajo biti izvedene tako, da jih bo mogoče vključiti v končno fazo ureditve posameznega komunalnega voda po izdelanih idejnih rešitvah za to območje;
- obstoječe okoljske, energetske in elektronske komunikacijske vode, ki se nahajajo v območju, je dopustno zaščititi, predstavljati, obnavljati, dograjevati in jim povečevati zmogljivosti v skladu s prostorskimi in okoljskimi možnostmi ter ob upoštevanju veljavnih predpisov in pod pogojem, da so posegi v soglasju z njihovimi upravljavci;
- kadar izvajalec del pri izvajanju del opazi neznano okoljsko, energetske ali elektronske komunikacijske infrastrukture, mora takoj ustaviti dela ter o tem obvestiti upravljavce posameznih vodov;
- poleg ureditev okoljske, energetske in elektronske komunikacijske infrastrukture, načrtovanih s temi spremembami in dopolnitvami zazidalnega načrta, so v skladu s predpisi, ki urejajo področje graditve objektov, ob pogoju, da ne onemogočajo ureditev po teh spremembah in dopolnitvah zazidalnega načrta, dopustne tudi rekonstrukcije obstoječih in gradnja novih linijskih objektov okoljske, energetske in elektronske komunikacijske infrastrukture;
- pred gradbenimi posegi je treba načrtovati in zagotoviti ustrezno varovanje obstoječih komunalnih, energetskih in elektronskih komunikacijskih vodov.

Komunalne in energetske ureditve so razvidne iz grafičnega načrta št. 4.3 »Zbirni načrt komunalnih vodov in naprav«.

Kanalizacija

Na obravnavanem območju je obstoječe kanalizacijsko omrežje zgrajeno v mešanem sistemu. Potrebno je izvesti sanacijo obstoječega kanalizacijskega omrežja po projektu »Zasnova komunalne ureditve območja Perovo – hidravlična študija, Ekologika d.o.o. Celje, št. projekta PRO K 12303, avgust 2012«

Odpadna komunalna voda iz načrtovanih objektov v prostorskih enotah P1a, P1b, P2 in P6 se preko načrtovanih hišnih priključkov odvaja direktno v obstoječe kanalizacijsko omrežje po cesti Pot v Rudnik in Pot na Dobravo.

Odpadna komunalna voda iz načrtovanega objekta v prostorski enoti P4 se preko načrtovanega hišnega priključka odvaja direktno v obstoječe kanalizacijsko omrežje, ki poteka vzhodno od regionalne ceste R1 – 1359 Duplica – Kamnik.

Odpadna padavinska voda iz načrtovanih objektov P1a, P1b, P2 in P6 se odvaja v obstoječe kanalizacijsko omrežje po cesti Pot v Rudnik in Pot v Dobravo. Odpadna padavinska voda iz načrtovanega objekta v prostorski enoti P4 se odvaja v obcestni jarek ob regionalni cesti R1 – 1359 Duplica – Kamnik. Za zagotovitev nemotenega delovanja obstoječega kanalizacijskega sistema je dovoljeno odpadno padavinsko vodo odvajati s časovnim zamikom oziroma šele potem, ko se pretok v kanalizacijskem omrežju po padavinah umiri tako, da se vodo pred odvodom v javno kanalizacijsko omrežje začasno zadrži. Za padavinsko vodo s strešin objektov je treba zato urediti sisteme zajemanja ter začasnega zadrževanja in shranjevanja te vode znotraj parcel posameznih načrtovanih objektov z zmogljivostjo vsaj 4 m³ tako, da bo možno to vodo ponovno uporabiti tudi v objektih ali njihovi okolici.

Za odvajanje odpadne komunalne in padavinske vode iz prostorskih enot P3 in P5 je treba zgraditi novo javno kanalizacijsko omrežje v ločenem sistemu. Nova kanalizacija za odpadno komunalno vodo se prek črpališča priključi na obstoječe kanalizacijsko omrežje po cesti Pot v Rudnik. Črpališče je predvideno ob cesti C1, južno od ceste Pot v Rudnik. Do črpališča mora biti omogočen dostop s komunalnim vozilom. Črpališče mora biti dimenzionirano tako, da v času padavin in v času, dokler se pretok v kanalizacijskem omrežju ne umiri, deluje le v omejenem obsegu. Črpališče mora biti izvedeno tako, da bodo preprečeni morebitni okoljski vplivi (hrup, smrad itd.)

Odpadno padavinsko vodo iz načrtovanih objektov v prostorskih enotah P3 in P5 ter padavinsko vodo s Poti v Rudnik, ki se steka v prostorski enoti P5 in P3, se prek novega javnega kanalizacijskega sistema za odpadno padavinsko vodo odvaja v potok Kračjek. Javna kanalizacija za odpadno padavinsko vodo v prostorskih enotah P3 in P5 mora omogočati zadrževanje najmanj 60 m³ padavinske vode pred iztokom v potok. Padavinske vode iz prostorskih enot P3 in P5 se ne sme odvajati na obstoječi kanalizacijski sistem. Za padavinsko vodo s strešin objektov je treba pred odvodom v javno kanalizacijsko omrežje za odpadno padavinsko vodo urediti sisteme zajemanja ter začasnega zadrževanja in shranjevanja te vode znotraj parcel posameznih načrtovanih objektov z zmogljivostjo vsaj 4 m³ tako, da bo možno to vodo ponovno uporabiti tudi v objektih ali njihovi okolici.

Pred priključitvijo odpadne komunalne vode iz načrtovanih objektov v prostorskih enotah P3 in P6 mora biti izvedena rekonstrukcija (korekcija nivelete) odseka obstoječega kanalizacijskega omrežja v križišču cest Pot na Dobravo in Pot v Rudnik (v bližini dostopne ceste do sosedstva S9) ter čiščenje odseka kanala po Poti v Rudnik, na katerega se priključuje odpadna voda iz območij P3 in P6 skladno s projektom »Zasnova komunalne ureditve območja Perovo – hidravlična študija, Ekologika d.o.o. Celje, št. projekta PRO K 12303, avgust 2012«.

Vodovod

Načrtovani objekti v prostorskih enotah P1a, P1b, P2 in P6 se priključijo na obstoječe vodovodno omrežje PE 110 mm po cesti Pot v Rudnik in PE 90 mm po cesti Pot na Dobravo.

Načrtovani objekt v prostorski enoti P4 se priključi na obstoječe vodovodno omrežje PE 140 mm, ki poteka vzhodno od regionalne ceste R1 – 1359 Duplica – Kamnik.

Za oskrbo načrtovanih objektov v prostorskih enotah P3 in P5 s pitno in požarno vodo je treba zgraditi nov vodovod, ki se navezuje na obstoječi vodovodi PE 110 mm po cesti Pot v Rudnik. Na novem vodovodnem omrežju je treba predvideti vgradnjo hidrantov.

Elektroenergetsko omrežje

Prek prostorskih enot P1b in P2 poteka obstoječi srednjenapetostni 20 kV kablovod Bakovnik, ki oskrbuje TP 20/0,4 kV Zgornje Perovo. Pri gradnji je treba obstoječi 20 kV kablovod ustrezno zaščititi pred mehanskimi poškodbami.

Prek prostorske enote P1a poteka nadzemni nizkonapetostni vod iz TP 20/0,4 kV Zgornje Perovo. Pred pričetkom gradnje se vod preuredi oziroma prestavi izven vplivnega območja gradnje. Dopustna je izvedba v podzemni ali nadzemni izvedbi.

Prek prostorskih enot P1b in P4 potekajo obstoječi nizkonapetostni podzemni kabli iz TP 20/0,4 kV Zgornje Perovo. Nizkonapetostne kable se prestavi izven vplivnega območja gradnje objektov.

Napajanje načrtovanih objektov P1a, P1b, P2, P4 in P6 z električno energijo se predvidi z vključitvijo v obstoječe NN zemeljske vode, ki se napajajo iz TP 20/0,4 kV Zgornje Perovo.

Za napajanje objektov v prostorskih enoti P3 z električno energijo je treba zgraditi nov nizkonapetostni vod iz obstoječe TP 20/0,4 kV Zgornje Perovo. Novi kabel se delno položi v obstoječo kabelsko kanalizacijo po cesti Na Jasi in Pot v Rudnik, delno pa v novo kabelsko kanalizacijo, ki bo potekala po severni strani Poti v Rudnik.

Za vse načrtovane objekte je treba predvideti prostostoječe merilne omarice, stalno dostopne vzdrževalcem elektroenergetskega omrežja.

Elektronsko komunikacijsko omrežje

Telekom Slovenije namerava na območju zazidalnega načrta Perovo zgraditi najsodobnejšo optično telekomunikacijsko omrežje, kar je potrebno upoštevati pri nadaljnjem projektiranju. Pri gradnji ceste je potrebno zagotoviti koridor za TK kanalizacijo.

Prek prostorskih enot P1a, P1b in P4 poteka obstoječe elektronsko komunikacijsko omrežje. Pred začetkom gradnje je treba tangirane vode prestaviti izven vplivnega območja gradnje.

Vsi načrtovani objekti imajo možnost priključitve na elektronsko komunikacijsko omrežje in sistem kabelske televizije. Za vsak posamezni objekt je treba predvideti vgradnjo dovodnih TK omaric, do katerih mora biti zagotovljen stalni dostop za potrebe vzdrževanja.

Za priključitev načrtovanih objektov v prostorski enoti P3 na elektronsko komunikacijsko omrežje je potrebno zgraditi novo omrežje z navezavo na obstoječe omrežje po cesti Pot v Rudnik.

Vse obstoječe elektronsko komunikacijsko omrežje in omrežje sistema kabelske televizije je treba med gradnjo ustrezno zaščititi pred mehanskimi poškodbami.

Plinsko omrežje

Načrtovani objekti se morajo za potrebe ogrevanja objektov priključiti na plinovodno omrežje. Priključitev na plinovodno omrežje ni obvezna, če objekti za ogrevanje uporabljajo obnovljive vire energije.

Načrtovani objekti v prostorskih enotah P1a, P1b, P2, P4 in P6 se priključijo na obstoječe plinovodno omrežje po cesti Pot v Rudnik in cesti Pot na Dobravo.

Za priključitev načrtovanih objektov v prostorski enoti P3 na plinovodno omrežje se zgradi nov plinovod z navezavo na obstoječi plinovod po cesti Pot v Rudnik. Pogoj za priključitev načrtovanih objektov v prostorski enoti P3 na plinovodno omrežje je povečava obstoječega plinovoda po Poti na Rudnik iz dimenzije PE 90 na dimenzijo PE 125 od obstoječega plinovoda dimenzije PE 125 do navezave načrtovanega plinovoda do načrtovanih objektov v prostorski enoti P3.

Javna razsvetljava

Na območju prostorskih enot P3 in P5 je treba vse javne prometne površine opremiti z javno razsvetljavo. Z javno razsvetljavo se opremi tudi interni del dostopne ceste do zahodnega dela prostorske enote P3. Napajanje javne razsvetljave se izvede iz obstoječega omrežja javne razsvetljave. Za izvedbo javne razsvetljave naj se uporabijo drogovi in svetilke enakega tipa kot na obstoječem omrežju javne razsvetljave na tem območju. Razsvetljava internih površin ob objektih bo internega značaja.

11. člen

Gradbena dovoljenja za nove objekte v soseski S2 in S6 se lahko izdajo šele, ko se zaključi izgradnja predvidenih komunalnih vodov, ki potekajo po cesti "c" od njenega odcepa do uvoza v sosesko S7 v skladu z izhodišči tega ZN.

VIII. POGOJI ZA VARSTVO OKOLJA

12. člen

Posegi v prostor morajo biti načrtovani tako, da se ne poslabšuje stanje voda, da se omogoča varstvo pred škodljivim delovanjem vod, da se zagotavlja ohranjanje naravnih procesov, naravnega ravnovesja vodnih in obvodnih ekosistemov ter varstvo naravnih vrednot in območij, varovanih po predpisih o ohranjanju narave.

Meteorno vodo s parkirišč, cest in drugih utrjenih površin je pred izpustom v kanalizacijo potrebno očistiti v ustrezno dimenzioniranih lovilcih olj in maščob.

Vse odpadne vode morajo biti obvezno priključene na javni sistem kanalizacije.

Kanalizacijsko omrežje mora biti zaključeno z ustrezno čistilno napravo. Za objekte, v katerih nastaja tehnološka odpadna voda, je pred priključitvijo na javni kanalizacijski sistem treba zagotoviti ustrezno predčiščenje v skladu z veljavnimi predpisi.

Poseg na vodnem ali priobalnem zemljišču, ki bi lahko trajno ali začasno vplival na vodni režim ali stanje voda, se lahko izvede samo na podlagi vodnega soglasja.

Vse vode iz bencinske črpalke bodo speljane v odvodnik, pri čemer bodo površinske vode vodene preko ustrezno dimenzioniranih oljnih separatorjev, za pretakalno ploščad pa preko separatorja z zasunom in koalescenčnim elementom.

Odtoki iz avtopralnice bodo speljani preko usedalnika in regeneratorja nazaj v proces in le 10% vode iz usedalnika v odtok, sanitarni odtoki pa v odsek fekalne kanalizacije med pretočnim bazenom visokih voda in priključkom na primarni fekalni kanal.

Dvoplaščni rezervoarji za goriva do skupno 200 m³ prostornine bodo vkopani v zelenici vzporedno s cesto, požarno ustrezno odmaknjeni od objektov in parcelnih mej. Za iztakanje goriv je predvidenih šest multiproduktnih črpalnih agregatov, po eden na otoku in dva ob zelenici. Pretakanje goriva bo urejeno z zaprtim, ekološko varnim sistemom.

Območja od M1 do M3 se uvrstijo v območje s 3. stopnjo varstva pred hrupom. Območje sosesk od S1 do S8 pa v območje z 2. stopnjo varstva pred hrupom.

Naselje stanovanjskih hiš v območju sosedstva S10 je uvrščeno v 2. stopnjo varstva pred hrupom. Objekte je treba načrtovati tako, da ne bodo presežene mejne vrednosti hrupa, določene za 2. območje skladno z zakonodajo, ki ureja področje varstva pred hrupom.

V območju sosedstva S10 je treba ob križišču južnega odseka javne poti C1 in poti C2 urediti zbirno mesto za ločeno zbiranje odpadkov – ekološki otok in odjemna mesta za komunalne odpadke. Zbirna mesta komunalnih odpadkov morajo biti na posameznih parcelah stanovanjskih stavb.

Brežin v prostorski enoti P5 ni dovoljeno utrjevati, zasipavati ali nasipavati z odkopanim ali drugim materialom niti odkopavati ali posegati vanje s kakršno koli gradnjo, razen za izvedbo podporne konstrukcije, stabilizacijo brežine ter ureditev odvajanja zalednih vod in s tem povezanih ukrepov. Na brežinah je treba ob izvedbi podporne konstrukcije v največji možni meri ohraniti obstoječo vegetacijo.

12. a člen

Ne glede na določbe prejšnjega člena, veljajo za sosedstvo S9 – Dobrava glede pogojev za varstvo okolja določbe, navedene v nadaljevanju tega člena.

Naselje stanovanjskih hiš v območju S9-Dobrava je uvrščeno v 2. stopnjo varstva pred hrupom.

Meteorno vodo iz parkirišč, cest in drugih utrjenih površin se mora pred izpustom v kanalizacijo očistiti v ustrezno dimenzioniranih lovilcih olj.

V naselju je določeno in v grafičnem delu prikazano zbirno mesto za ločeno zbiranje uporabnih surovin. Komunalni odpadki iz objektov se bodo zbirali pred objekti, kjer mora biti predviden in postavljen na vidno mesto zabojnik za odvoz odpadkov.

12.b člen

Posegi v gozd in gozdni prostor so dovoljeni znotraj ureditvenega območja ter zaradi zagotavljanja varnosti načrtovane gradnje na zemljiščih, parcelna št. 887 in 892/2, obe k.o. Kamnik. Na teh parcelah se odstranijo drevesa v območju varstvenih posegov, ki je označeno v grafičnem načrtu št. 4.1. »Ureditvena situacija z zunanjo ureditvijo«.

Sečnja drevja in spravilo lesnih asortimentov morata biti opravljena v skladu z veljavnim pravilnikom o izvajanju sečnje, ravnanju sečnimi ostanki, spravilu in zlaganju gozdnih lesnih asortimentov.

Zaradi ohranjanja obstoječih prostorskih kakovosti in funkcij gozda na sosednjih zemljiščih, je z gradnjo prizadete gozdne površine (izven območja zazidalnega načrta) po posegu potrebno sanirati v smislu ekološke in funkcionalne skladnosti: potrebna je sanacija novonastalega gozdnega roba in razgaljenih tal z utrditvijo in zasaditvijo z ustreznimi avtohtonimi drevesnimi in grmovnimi vrstami; sanacija naj bo natančno opredeljena s sanacijskimi oziroma zasaditvenimi načrti v PGD.

Gospodarjenje z gozdom na zemljiščih zunaj območja ureditvenega načrta mora ostati neovirano; do njih je potrebno zagotoviti tudi neoviran dostop z običajno gozdarsko mehanizacijo.

Ob dostopni poti v gozd (na zemljišču s parcelno št. 899, k.o. Volčji potok, oziroma na območju zemljišča s parcelno št. 321, 322, k.o. Volčji potok) je treba urediti obračališče za gozdarske kamione in primeren rampni prostor oziroma začasno skladišče za les.

Odvečen odkopni material, ki bi nastal pri gradnji, se ne sme odlagati v gozd ampak le na urejene deponije odpadnega gradbenega materiala oziroma ga je potrebno vkopati v zasip. Pri novih zasaditvah v sklopu zunanje ureditve ob objektih naj bo upoštevan izbor avtohtonih drevesnih in grmovnih vrst. Upoštevati je treba omejitve vnosa rastlin, rastlinskih proizvodov in nadzorovanih predmetov, s katerimi se lahko prenašajo škodljivi organizmi, ki pomenijo nevarnost za zdravstveno varstvo rastlin.

Po gozdu in gozdnem robu ni dopustno urejanje morebitnih dodatnih dostopov zaradi potreb gradnje.

Drevje, predvideno za posek, je potrebno v skladu z veljavnim predpisom predhodno označiti. Pred pričetkom del se obvesti pooblaščenega delavca Zavoda za gozdove Slovenije, Krajevna enota Kamnik, ki zagotovi označitev in evidenco dreves. Za krčitev gozda je treba po pridobitvi gradbenega dovoljenja s potrdilom o dokončnosti s strani pristojne krajevne enote Zavoda za gozdove Slovenije pridobiti ugotovitveno odločbo, v kateri se določi količino in strukturo dreves za posek.

Čas del je treba prilagoditi tako, da ne bo motilo ptic pri gnezdenju, drugih živali pa pri paritvi in vzreji mladičev - zlasti v času od 1. marca do 30. junija.

VIII.a OBRAMBA TER VARSTVO PRED NARAVNIMI IN DRUGIMI NESREČAMI TER VARSTVO PRED POŽAROM

12.c člen

Varstvo pred požarom

Za zaščito pred požarom je treba zagotoviti:

- pogoje za varen umik ljudi in premoženja,
- odmike med objekti oziroma ustrezno požarno ločitev objektov,
- prometne in delovne površine za intervencijska vozila,
- vire za zadostno oskrbo z vodo za gašenje,
- hidrantno omrežje za gašenje požarov.

V času gradnje mora biti zagotovljen dostop in delovne površine za intervencijska vozila in gasilce.

Za objekte, ki so določeni v pravilniku o študiji požarne varnosti, je treba v sklopu projektne dokumentacije izdelati študijo požarne varnosti.

Varstvo pred poplavami in erozijo

Območje Sprememb in dopolnitev zazidalnega načrta ne leži v poplavnem območju, zato posebni ukrepi za varstvo pred poplavami niso nujni. Zaradi hudourniškega značaja potoka Kračjek je treba pred gradnjo objektov v sosedstvu S10 ob gradnji javne infrastrukture v sosedstvu S10 izvesti ukrepe stabilizacije dna struge in njegovih brežin vzdolž obravnavanega območja skladno z Idejno zasnovo ureditve potoka Kračjek za potrebe OPPN B8 Perovo v občini Kamnik, Inštitut za vodarstvo d.o.o., Ljubljana, št. P272/15, datum november 2015, dopolnitev maj 2016.

Izvesti je treba dva stabilizacijska pragova, izvedena iz okroglice premera 0,15m, podprta vsak s štirimi piloti premera 0,15m in višine 1,50m oz. prilagojeno stanju na terenu, razporejenimi po dnu struge v medsebojnem razmaku 0,50m. Dolžina pragu na dnu struge okvirno 2,10m oziroma v širini struge.

Dno struge je treba v območju pragu v širini 1,00 m utrditi z lomljencem premera $d=0,20$ do 0,40m. Brežine je treba v območju pragu v širini 1,00 m utrditi z lomljencem premera $d=0,60$ do 0,80m do višine 1,50m nad dnom potoka.

Desno brežino struge potoka Kračjek je treba na odseku ob sosedstvu S10 hortikulturno urediti, to je odstraniti drevje, sanirati eventuelne spodjede na brežini vodotoka in brežino zatraviti.

Zasnova izvedbe stabilizacijskih pragov je takšna, da ne potrebujeta posebnega vzdrževanja. V primeru ekstremno intenzivnih padavinskih dogodkov bo eventualna sanacija struge izvedena v okviru izvajanja interventnih sanacijskih posegov zaradi izrednih dogodkov na vodotokih.

Varstvo pred potresom

Objekte je treba projektirati in graditi potresno odporno na podlagi projektne pospeška tal. Objekti morajo biti načrtovani varno glede na stopnjo potresne ogroženosti območja. Ureditveno območje se nahaja v 8. coni potresne ogroženosti po MSC lestvici.

Pri gradnji objektov je potrebno upoštevati geomehanske razmere in pogoje, ki so navedeni v 5. členu tega odloka.

Zaklanjanje

V objektih, ki so določeni s predpisi se gradijo zaklonišča, v vseh novih objektih je potrebna ojačitev prve plošče.

Možnost izlitja nevarnih snovi

Parkirne površine morajo biti opremljene s kanaletami in peskolovi, ki preprečujejo morebitno razlitje nevarnih snovi v podtalnico.

Intervencijske poti in površine

Do novih objektov so predvideni dostopi in površine za delovanje intervencijskih vozil v skladu s standardom SIST DIN 14090.

Intervencijskim vozilom je treba urediti obračališče. Vse povozne površine se morajo dimenzionirati na 10 ton osnega pritiska. Širina intervencijskih poti mora biti najmanj 3 m, odmik od objektov od 3 do 9 m. Najmanjši zunanji radiji obračanja morajo biti 10,5 m.

Urediti je potrebno intervencijske poti in zagotoviti nemoten dostop do vseh objektov. Pri načrtovanju je potrebno s tehničnimi ukrepi zagotoviti pogoje za varen umik ljudi in premoženja ter upoštevati ukrepe za pravočasno odkrivanje in javljanje požara ter načrtovati evakuacijske poti za varen umik ljudi in varni dostop za gašenje požara in reševanje.

V času gradnje mora biti zagotovljen dostop in delovne površine za intervencijska vozila in gasilce.

Sanacija stabilnostno ogroženih območij

Na celotnem območju zazidalnega načrta so dopustne ureditve za geološko, hidrološko in geomehansko sanacijo, s katerimi pa se ne smejo poslabšati okoljske in prostorske razmere določene v tem zaidalnim načrtom.

VIII.b REŠITVE IN UKREPI ZA CELOSTNO OHRANJANJE KULTURNE DEDIŠČINE

12.d člen

Ohranjanje kulturne dediščine

Na območju urejanja, v neposredni bližini prostorske enote P4, se nahaja registrirana enota kulturne dediščine: Kamnik - Kapelica v Zgornjem Perovem, EŠD 27170, za katero velja režim za stavbno dediščino.

Objekte in območja kulturne dediščine je potrebno varovati pred poškodovanjem ali uničenjem tudi med gradnjo.

Za vsak poseg v navedeno enoto dediščine je treba pridobi kulturnovarstvene pogoje in kulturnovarstveno soglasje pristojnega organa za varstvo kulturne dediščine.

Prostorske ureditve morajo biti prilagojene celostnemu ohranjanju kulturne dediščine tudi v neposredni okolici kulturne dediščine. Pri načrtovanju zunanjih ureditev v neposredni bližini (200m) enot kulturne dediščine je treba upoštevati krajinsko in arhitekturno tipologijo in morfologijo ter estetski vidik, in prostorske prvine ter s tem preprečevati posege, s katerimi bi se utegnile spremeniti lastnosti, vsebina, oblike in vrednosti kulturne dediščine, za kar je treba tudi pridobiti kulturnovarstvene pogoje in kulturnovarstveno soglasje pristojnega organa za varstvo kulturne dediščine.

12.e. člen

Po izvedbi z zazidalnim načrtom predvidenih ureditev so na celotnem območju dopustni naslednji posegi:

- odstranitev naprav in objektov,
- vzdrževalna dela, rekonstrukcije in novogradnje na mestu odstranjenih stavb v skladu s pogoji za lego, velikost in oblikovanje stavb, ki jih določa ta odlok,
- spremembe namembnosti v okviru dejavnosti, ki so dopustne za novogradnje na območju zazidalnega načrta, če je na gradbeni parceli zagotovljeno zadostno število parkirnih mest in zelenih površin.

Na obstoječih objektih na celotnem območju, ki jih zazidalni načrt ne ureja, so dopustni naslednji posegi:

- odstranitev naprav in objektov,
- vzdrževalna dela, rekonstrukcije in novogradnje na mestu odstranjenih stavb v skladu s splošnimi določili OPN,
- pri nadomestni gradnji je zaradi izboljšanja prometne varnosti dopusten premik objekta stran od ceste,

- spremembe namembnosti v okviru dejavnosti, ki so dopustne za novogradnje na območju zazidalnega načrta, če je na gradbeni parceli zagotovljeno zadostno število parkirnih mest in zelenih površin.

IX. DRUGI POGOJI IN OBVEZNOSTI INVESTITORJEV

13. člen

Namembnost zemljišč ostaja do realizacije posegov nespremenjena. Trajni posegi, ki niso v skladu z izvedbenim načrtom na teh zemljiščih niso dovoljeni.

Na podlagi določil odloka lahko investitorji in občina sklenejo urbanistično pogodbo za realizacijo posameznih faz ureditve območja, v kateri se lahko določi izvajalec oziroma investitor cestnega in komunalnega opremljanja območja ter način financiranja ožje in širše komunalne infrastrukture.

Pred realizacijo gradnje objektov je treba zagotoviti potrebno cestno in komunalno infrastrukturo, na katero bodo objekti priključeni.

14. člen

Obveznosti Lastnine d.o.o. glede ureditve prometne in komunalne infrastrukture, ki izhaja iz skupnega lokacijskega dovoljenja št. 351–254/94–5/50 z dne 14. 10. 1994, odloka ZN B8 Zg. Perovo z dne 21. 3. 1989, pogodb na podlagi ZN iz leta 1989 in pogodb št. 462–176/95 z dne 18. oziroma 20. 12. 1995 ter št. 46200-0107/97 z dne 9. 7. 1997, s sprejetjem novega odloka ne ugasnejo.

15. člen

Investitorji in izvajalci so dolžni pri izvajanju predvidenih posegov zagotoviti:

- realizacijo posegov v skladu s PIN, kar velja zlasti za prometno infrastrukturo;
- pri realizaciji prometne infrastrukture je potrebno zagotoviti zemljišča za izvedbo, kot je prikazano v predlogu gradbenih parcel;
- območje v soseski S2 severno od povezovalne ceste "c", kjer je predvidena novogradnja stanovanjskih objektov in igrišča s parkiriščem je potrebno obravnavati enotno, ga enotno odkupiti in zagotoviti ureditev skupnih površin hkrati z gradnjo individualnih objektov;
- določiti je potrebno skupnega oskrbnika za vzdrževanje skupnih površin (parkirišča, igrišče, park), ki ga financirajo vsi uporabniki prostora;
- pred izgradnjo objektov tipa A v soseski S6, je potrebno pridobiti lokalno geotehnično poročilo;
- lastniki obstoječih objektov so dolžni opraviti sanacijo na svojih parcelah skladno s tem odlokom;
- za obstoječe objekte, ki so zgrajeni z odmiki od prvotnega zazidalnega načrta B8 Zg. Perovo (Uradni list SRS, št. 13/89) in njegovimi spremembami iz 17. člena odloka, so lastniki oziroma investitorji dolžni pred izdajo dovoljenja za legalizacijo izvedenega posega poravnati sorazmerni del stroškov izdelave PIN;
- obveznost izvedbe ukrepov stabilizacije dna struge in njegovih brežin navedenih v poglavju »Varstvo pred poplavami in erozijo« nosijo investitorji objektov in ureditev v sosedstvu S10.

Investitorji in izvajalci morajo med gradnjo zagotoviti prometno varnost ter kakovost bivalnega okolja, zato morajo:

- organizirati promet tako, da ne bo prihajalo do zastojev na obstoječem cestnem omrežju in da se prometna varnost zaradi gradnje ne bo poslabšala. Pri tem je treba posebno pozornost pri prometni varnosti nameniti ukrepom z začasno prometno signalizacijo za

- zmanjšanje hitrosti vožnje za vsa tovorna vozila v času gradnje objektov. Ukrepi morajo biti sestavni del PGD in PZI projektne dokumentacije,
- zagotoviti nemoteno komunalno oskrbo prek vseh obstoječih infrastrukturnih vodov in naprav ter infrastrukturne vode takoj obnoviti, če so ob gradnji poškodovani,
 - paziti, da niso prekoračene kritične ravni hrupa, predpisane za 2. stopnjo varovanja pred hrupom,
 - sanirati zaradi gradnje poškodovane objekte ter pripadajoče ureditve in naprave, kar je pogoj za pridobitev uporabnega dovoljenja,
 - zagotoviti ustrezen strokovni nadzor, vključno z rednim nadzorom stanja objektov v vplivnem območju,
 - investitor mora zagotoviti naročilo za prevzem gradbenih odpadkov, preden se začnejo izvajati gradbena dela,
 - material od izkopa gradbene jame je potrebno deponirati na trajno deponijo ali uporabiti za nasutje.

IX.a ETAPNOST IN FAZNOST IZVAJANJA POSEGOV V SOSEDSTVU B9 – DOBRAVA

15.a člen

Območje se ureja etapno, pri čemer je etapnost izvajanja posegov odvisna tako od prostorskih danosti območja, kot tudi od izkazanega interesa investitorjev.

Pogoj izvajanja posamezne etape posega je navezava na cestno in komunalno infrastrukturo ožjega in širšega območja B8 – Zgornje Perovo. Nobena etapa se ne more izvajati brez urejene cestne in komunalne povezave z obstoječim območjem B8 – Zgornje Perovo ali delom območja Dobrava.

Prvo fazo posamezne etape posega predstavlja ureditev cestne in komunalne infrastrukture. Drugo fazo posamezne etape posega predstavlja graditev objektov.

X. TOLERANCE PRI IZVAJANJU POSEGOV V UREDITVENEM OBMOČJU

16. člen

Pri izvajanju posegov na ureditvenem območju niso dovoljena odstopanja od namembnosti predvidenih posegov.

Odstopanja od gabaritov stanovanjskih objektov so lahko max $\pm 1,0$ m, **razen za tip J, kjer so odstopanja max -2,3m v širini in -1,0m v dolžini ter za tip M, kjer so odstopanja max -2,0m do +1,0m. Objekti v višino ne smejo presegati predvidene etažnosti.**

Višina kolenčnega zidu je lahko max 1,20 m.

Pri trasah cest je dovoljeno manjše prilagajanje trase v prostoru zaradi lastništva, ni pa dovoljeno spreminjati predvidenih širin vozišča in pločnika.

Pri komunalni infrastrukturi je možno odstopanje od potekov predvidenih tras, če se pojavijo utemeljene zapreke zaradi lastništva ali ustrežnejše rešitve.

Pri ureditvah za sanacijo Poti v Rudnik so dopustna odstopanja zaradi ustrežnejših tehničnih rešitev v skladu z geotehničnimi projektnimi rešitvami v fazi PGD in PZI projektne dokumentacije.

16.a člen

Ne glede na določbe prejšnjega člena, veljajo za sosedstvo S9 – Dobrava glede toleranc pri izvajanju posegov v ureditvenem območju določbe, navedene v nadaljevanju tega člena.

Objekti oziroma moduli posameznih objektov lahko odstopajo od tlorskih gabaritov do $\pm 1,0$ m razen na severozahodni strani dvojčkov, kjer je toleranca glede balkonov, teras, lož, zimskih vrtov in drugih »izrastkov« oziroma poudarkov lahko do $+ 2,0$, vendar le pod

pogojem, da so upoštevane tudi vse druge določbe tega odloka. Toleranca ni možna tam, kjer bi se objekti približali meji sosednjih zemljišč bližje kot 4,0 m.

Pri višinskih gabaritih morajo objekti slediti etažnosti in naklonom ter predpisani obliki streh. Dopustna toleranca pri višinskih gabaritih je do + 0,5 m.

Pritličje objektov ob vhodu v objekt je lahko dvignjeno nad nivo urejenega terena do + 0,5 m.

Pri trasah cest in komunalnih vodov je dovoljeno prilagajanje trase v prostoru glede na lastništvo posameznih zemljišč. Predvidenih širin vozišča in pločnika ni dovoljeno spreminjati.

XI. KONČNE DOLOČBE

17. člen

S tem odlokom se razveljavi odlok o sprejetju zazidalnega načrta B8-Zg. Perovo (Uradni list SRS, št. 13/89), odlok o spremembah in dopolnitvah odloka o sprejetju zazidalnega načrta B 8-Zg. Perovo v Kamniku (Uradni list RS, št. 19/91), odlok o spremembah in dopolnitvah odloka o sprejetju zazidalnega načrta B8-Zg. Perovo v Kamniku (Uradni list RS, št. 22/92) ter odlok o spremembah in dopolnitvah odloka o sprejetju zazidalnega načrta B8-Zg. Perovo v Kamniku (Uradni list RS, št. 39/93).

18. člen

Nadzor nad izvajanjem ureditvenega načrta opravlja pristojna urbanistična inšpekcija.

19. člen

Zazidalni načrt je na vpogled občanom in pravnim osebam na Oddelku za okolje in prostor Občine Kamnik.

Spremembe in dopolnitve zazidalnega načrta so stalno na vpogled pri pripravljavcu Občini Kamnik in na Upravni enoti Kamnik.

20. člen

Ta odlok začne veljati petnajsti dan po objavi v Uradnem listu Republike Slovenije, takrat preneha veljavnost odlokov, citiranih v 17. členu odloka.

Št. 35201 – 13/97
Kamnik, dne 10. novembra 1999.

Župan
Občine Kamnik
Anton Tone Smolnikar l. r.



Občina Kamnik

Župan

Glavni trg 24 - 1240 Kamnik
tel: (01) 831-81-00 - fax: (01) 831-81-45
e-pošta: obcina@kamnik.si - spletna stran: <http://www.kamnik.si>
dš: 28232801 - trr: 01243-0100002257



Številka: 3505-2/2010-5/2

Datum: 25. 11. 2014

Zadeva: STALIŠČA DO PRIPOMB IN PREDLOGOV IZ JAVNE RAZGRNITVE IN JAVNE OBRAVNAVE NA DOPOLNJEN OSNUTEK O SPREMEMBAH IN DOPOLNITVAH ODLOKA O SPREJETJU ZAZIDALNEGA NAČRTA B 8 – ZG. PEROVO.

Predlagatelj - Vsebina pripombe	Stališče
31. SEJA OBČINSKEGA SVETA (28. seja z dne 5. 2. 2014)	
Občinski svet podpira sprejem Dopolnjenega osnutka SD Odloka o sprejetju zazidalnega načrta B8 – Zg. Perovo skupaj s pripombami članov odbora	
1. Gospod Zvonimir Kolenik	
1/1. V območje S10 naj se uvede krožni promet po Poti v Rudnik in nazaj po spodnji cesti (Pot na Dobravo).	1/1. Pripomba se ne upošteva. Cesta Pot na Dobravo v skrajnem južnem delu poteka po zemljiščih s parcelnimi št. 884/1, 885/9 in 885/17, vse k.o. Kamnik in se slepo zaključuje pri stanovanjskem objektu s hišno številko Pot na Dobravo 20. Ker je zemljišče za cesto na zemljišču s parcelno št. 885/17, k. o. Kamnik, (ki je v lasti Občine Kamnik) med stanovanjskim hišama s hišnima številka Pot na Dobravo 20 in Pot na Dobravo 21 široko le 2,76 m, na tem delu ni možna ureditev javne ceste brez posega v lastninske pravice lastnika zemljišča s parcelno št. 885/13, k.o. Kamnik. Poleg tega so stanovanjski

	<p>objekti na tem delu Poti na Dobravo zgrajeni neposredno od javni cesti tako, da so vhodi v objekte izvedeni tik ob javni cesti brez vmesnega dvorišča. Ker širina in ureditev Poti v Rudnik ustreza dostopu do novih objektov in omogoča promet v obe smeri, se dostop do objektov v prostorski enoti P3 v celoti uredi s Poti v Rudnik.</p>
<p>1/2. Odlok mora definirati število in velikost nezahtevnih in enostavnih objektov na gradbeni parceli.</p>	<p>1/2. Pripomba se upošteva.</p> <p>V 7. členu Odloka so dodana podrobnejša določila v zvezi z enostavnimi in nezahtevnimi objekti.</p> <p>Na območju B8 – Zg. Perovo je tako dopustna gradnja naslednjih enostavnih oz. nezahtevnih objektov:</p> <ul style="list-style-type: none"> - majhne stavbe kot dopolnitev obstoječe pozidave površine do vključno 20 m², - pomožni objekti v javni rabi, - ograje do višine 1,5 m, grajene ograje niso dopustne, - rezervoarji za vodo prostornine do vključno 100 m³, - priključki na objekte gospodarske javne infrastrukture in daljinskega ogrevanja, - samostojna parkirišča, - vodna zajetja in objekti za akumulacijo vode in namakanje - samo bazeni in ribniki, - pomožni komunalni objekti. <p>Najmanjša oddaljenost od meje sosednjih zemljišč je usklajena z določili v predlogu OPN za občino Kamnik (1,5 m).</p> <p>Določena je tudi največja višina teh objektov, ki znaša 3,5 m.</p>
<p>1/3. V Odloku je treba bolj natančno definirati, ali je treba objekte obvezno priključiti na plin (13. člen).</p>	<p>1/3. Pripomba se upošteva.</p> <p>V 10. b. členu Odloka je navedeno, da se morajo načrtovani objekti za potrebe ogrevanja objektov priključiti na plinovodno omrežje, pri tem pa priključitev na plinovodno omrežje ni obvezna, če objekti za ogrevanje uporabljajo obnovljive vire energije.</p>
<p>1/4. Pri 11. členu je treba spremeniti določilo, da je začetek gradnje vezan na predhodno izvedbo hodnikov za pešce, kar zadevo lahko zelo zavleče.</p>	<p>1/4. Pripomba se ne upošteva.</p> <p>Na Poti v Rudnik je od Poti na Dobravo do stanovanjskega objekta z naslovom Pot v Rudnik 15 načrtovana izgradnja hodnika za pešce. Pogoj izgradnje hodnika za pešce pred začetkom gradnje objektov v prostorski enoti P3 je predpisan zaradi upoštevanja pripomb stanovalcev objektov na Poti v Rudnik za zagotavljanje varnosti pešcev že v času gradnje.</p>

<p>1/5. Odvodnjavanje- čim več meteorne vode je potrebno speljati v potok Kračjek.</p>	<p>1/5. Pripomba je že vsebovana v Odloku.</p> <p>V 10. b. členu Odloka je navedeno, da se vsa padavinska voda iz prostorskih enot P3 in P5 odvaja neposredno v potok Kračjek. Na preostalem območju je izveden mešani sistem kanalizacije, zato je za celotno območje B8 – Zg. Perovo predpisano obvezno začasno zadrževanje odtoka padavinske vode z ureditvijo sistemov zajemanja ter začasnega zadrževanja in shranjevanja te vode znotraj parcel posameznih načrtovanih objektov. S tem se stanje odvajanja padavinske vode v območju bistveno izboljša, padavinsko vodo pa se lahko pred iztokom v kanalizacijo ali vodotok tudi koristno izrabi.</p>
<p>2. Gospod Janez Stražar</p>	
<p>2/1. Začetek gradnje naj se ne omejuje z zahtevo po predhodni izgradnji pločnikov, ki bi se zaradi lastništva zemljišč lahko zelo zavlekla.</p>	<p>2/1. Pripomba se ne upošteva.</p> <p>Na Poti v Rudnik je od Poti na Dobravo do stanovanjskega objekta z naslovom Pot v Rudnik 15 načrtovana izgradnja hodnika za pešce. Pogoji izgradnje hodnika za pešce pred začetkom gradnje objektov v prostorski enoti P3 je predpisan zaradi upoštevanja pripomb stanovalcev objektov na Poti v Rudnik za zagotavljanje varnosti pešcev že v času gradnje. Vsi hodniki za pešce bodo urejeni na površinah, ki so v lasti Občine Kamnik, zato ne bo časovnega zamika pri pridobivanju zemljišč.</p>
<p>2/2. Ali je priključitev na plin definirana?</p>	<p>2/2. Pripomba je upoštevana.</p> <p>Obrazložitev je podana v točki 1/3.</p>
<p>2/3. Predlagatelj pripombe govori o pretirani normiranosti – definiranosti določil Odloka (npr. o velikosti, oblikovanju ipd.), ki so včasih lahko neugodne za investitorja.</p>	<p>2/3. Pripomba se ne upošteva.</p> <p>Definiranost določil je predpisana s Pravilnikom o vsebini, obliki in načinu priprave občinskega podrobnega prostorskega načrta (Uradni list RS, št. 99/07) (v nadaljnjem besedilu: Pravilnik).</p> <p>V 3. členu Pravilnika je v 1. točki navedeno da se s podrobnim načrtom ob upoštevanju prostorskih izvedbenih pogojev iz občinskega prostorskega načrta podrobneje določi med drugim tudi arhitekturne, krajinske in oblikovalske rešitve prostorskih ureditev. V 3. točki je navedeno, da se vsebine iz prvega in drugega odstavka tega člena določijo tako podrobno, da je na njihovi podlagi možno izdelati projekte za izdajo gradbenega dovoljenja po predpisih o graditvi objektov.</p> <p>V 5. členu Pravilnika je v 1. točki navedeno, da se v podrobnem načrtu</p>

	(opomba: Pravilnik velja tudi za ostale izvedbene akte, to je zazidalne načrte, lokacijske načrte, ureditvene načrte in občinske lokacijske načrte, ki so bili sprejeti na podlagi drugih zakonskih predpisov o urejanju prostora) podrobneje opredelijo rešitve in pogoji med drugim tudi glede lege in velikosti objektov na zemljišču z njihovo funkcionalno, tehnično in oblikovno zasnovo s pogoji za projektiranje.
--	---

Predlagatelj - Vsebina pripombe	Stališče
JAVNA OBRAVNAVA (12.2.2014)	
3.	
3/1. V zvezi z Geološkim poročilom se mu zdi preuranjeno, da se že po enem mesecu ugotavlja 1.5 mm oz. koliko je bilo rečeno, če se to preračuna na 10 let, je število velika. Predlaga počakati pol leta na podatke in šele nato nadaljevati.	3/1. Pripomba je upoštevana. V juliju 2014 je bilo izdelano končno poročilo "Poročilo o izvajanju opazovalnega monitoringa o vplivih načrtovane novogradnje zazidalnega območja B8 – Zg. Perovo na obstoječe objekte, za obdobje do 21. 6. 2014, Gprocom d.o.o., Maribor, št. 1536-1/2014, julij 2014," ki je obravnavalo stanje v šestmesečnem obdobju. Zaključki te in ostalih študij, ki so bile izdelane kot strokovne podlage za geološko in geotehnično področje, so vključeni v 5. člen Odloka. Iz navedene študije izhaja, da se tudi nadalje kontinuirano spremlja in odčitava podatke iz vrtin, ki so že izvedene na terenu tako, da bodo podatki razpoložljivi tudi za daljše časovno obdobje. Občina Kamnik je nadaljevala s postopkom v zvezi s sprejemom Odloka šele po opravljenih polletnih geotehničnih meritvah in po izdelani recenziji strokovnih podlag.
4.	
4/1. Kako je lahko na podlagi enomesečnih merjenj izdelano geološko mnenje? To ni zadosten podatek (enomesečne meritve) in to mnenje ni dokončno. Na zadnjem sestanku je bilo obljubljeno, da se bodo opravile temeljite strokovne geotehnične, geomehanske raziskave, z izsledki le-teh pa se bo seznanilo na sestanku s krajani, predno bodo stekle nadaljnje aktivnosti. Tega se Občina Kamnik ne drži, dolžna je poskrbeti za varnost svojih občanov. Aktivnosti so stekle naprej, zelo se mudi.	4/1. Pripomba je upoštevana. Obrazložitev je podana v točki 3/1.

<p>Zakaj se ni počakalo na šestmesečni monitoring, predstavilo izsledke in se potem izdelalo geotehnično poročilo? To poročilo ni dokončno, je preuranjeno.</p>	
<p>4/2. Standardi zahtevajo med 80 in 360 odčitkov, mi pa zahtevamo, da se teh standardov drži.</p>	<p>4/2. Pojasnilo</p> <p>V Sloveniji ni sprejetih zakonskih ali podzakonskih predpisov, ki bi določali število odčitkov pri geotehničnih preiskavah. V praksi se uporablja odčitavanje meritev v posameznih časovnih intervalih, pri čemer je šestmesečno obdobje ustrezen časovni interval. V 5. členu Odloka pa je navedeno, da se kontinuirano spremlja in odčitava podatke iz vrtin, ki so že izvedene na terenu tako, da bodo podatki razpoložljivi tudi za daljše časovno obdobje.</p>
<p>4/3. Območje je erozijsko ogroženo, je nevarno. Poročilo nima trdnih temeljev, temelji na nekih predpostavkah. Utemeljitev dajejo na predpostavkah – predvidoma. Geološke raziskave je opravil Venturini, Fakulteta za gradbeništvo in dokazano je bilo, da je pilotiranje potrebno zaradi plazovitosti terena, vi pa pravite predvidoma, to ni dovolj za našo varnost. Z Venturinijem smo v teh dneh ponovno govorili, in Občino prosimo, da se obrne nanj in gospoda Sadnikarja. Ti ljudje so raziskovali teren in ga poznajo. Prav tako ga poznamo mi, ki tam živimo dvajset let. Vidni so zdrsni terenov, premiki.</p>	<p>4/3. Pojasnilo</p> <p>Za območje novogradenj objektov v prostorski enoti P3 so bile izdelane naslednje strokovne podlage za določitev geološko geotehničnih ukrepov za sanacijo sedanjega stanja in preprečitev vplivov gradnje novih objektov na stabilnostne razmere na širšem območju:</p> <ul style="list-style-type: none"> - Preliminarno geotehnično poročilo o pogojih temeljenja stanovanjskih objektov soseske B8- Zgornje Perovo, razširitev naselja na parcelo št.: 893, k.o. Kamnik, Spring Martin Vrabc s.p., Ljubljana, št. 27/11 z dne 20.7.2011 (v nadaljevanju: Spring, julij 2011). - Geotehnično mnenje o vplivu načrtovane gradnje objektov v območju B8 (5,6) Zgornje Perovo na obstoječe objekte, SLP d.o.o., Ljubljana, št. GEO045-01-2013 PEROVO KAMNIK OBMOCJE B8.doc, avgust 2013 (v nadaljevanju: SLP, avgust 2013). - 1.0 Elaborat - geološko geotehnično mnenje, sprememb in dopolnitve zazidalnega načrta B8 - Zgornje Perovo, Gprocom d.o.o., Maribor, št. 1501/2014, januar 2014 (v nadaljevanju: Gprocom, januar 2014). - Vmesno poročilo o izvajanju obratovalnega monitoringa o vplivih načrtovane novogradnje zazidalnega območja B8 - Zgornje Perovo na obstoječe objekte, Gprocom d.o.o., Maribor, št. 1536/2014, maj 2014 (v nadaljevanju: Gprocom, maj 2014). - Poročilo o izvajanju opazovalnega monitoringa o vplivih načrtovane

	<p>novogradnje zazidalnega območja B8 - Zgornje Perovo na obstoječe objekte, za obdobje do 21.6.2014, Gprocom d.o.o., Maribor, št. 1536-1/2014, julij 2014 (v nadaljevanju: Gprocom, julij 2014).</p> <p>- Geotehnično mnenje o pričakovanih vplivih izgradnje stanovanjskih objektov v območju B8 (5 in 6) Zgornje Perovo na obstoječe objekte locirane nad obravnavanim območjem, Univerza v Mariboru, Fakulteta za gradbeništvo, Inštitut za geotekniko, prof.dr. Stanislav Škrabl, št. 17-SŠ/14 z dne 28.5.2014 (v nadaljevanju: UM GF, maj 2014).</p> <p>Iz v prejšnjem odstavku naštetih študij izhaja, da je gradnja objektov v prostorski enoti P3 možna z upoštevanjem določenih pogojev oziroma izvedbo posameznih ukrepov. Ključne ugotovitve in poudarki iz navedenih študij, ki predstavljajo izhodišče za določitev geološko geotehničnih ukrepov in obveznosti v zvezi s sanacijo sedanjega stanja in preprečitvijo vplivov novogradnje na stabilnost širšega območja ob Poti v Rudnik, so navedeni v 5. členu Odloka.</p>
<p>5.</p>	
<p>5/1. Prosim Občino, da sedaj z vso odgovornostjo preuči razmere, ki so na terenu po dvaindvajsetih letih, v današnjih časih, kjer se spreminja tudi okolje in vreme. Mi imamo pa nad sabo hrib in pravite, da ni plazovito. Ne morete govoriti nekaj na pamet, da nekaj trdno zgloda.</p> <p>Mi zdaj opozarjamo Občino, da naj celovito pristopi k reševanju problematike. Zahtevamo revizijo vsega postopka glede geoloških, geomehanskih in mikrosezmičnih, glede potresov, raziskav, poročil in mnenj. Revizijo naj opravi fakulteta za gradbeništvo v Ljubljani. Gospod Venturini je velik strokovnjak, gospod Sadnikar tudi. Danes so hujše ujme, hujše vremenske razmere, kot je bilo pred dvaindvajsetimi leti, ko se je delalo hiše na Poti v Rudnik. Gospod Venturini meni, da močno vplivajo posegi pod našimi hišami, v grabnu. Strinjal se je z gospodom Sadnikarjem, da bomo lahko vsi končali v potoku. To so resne stvari! Občino prosim, naj to uredi. Ti tereni so po strokovnih poročilih problematični, kar je podano v vseh dokumentih, ki jih ima upravna enota. Ne strinjamo se, da se to dela tako pavšalno, Občina naj strokovno opredeli, kompletna stroka, stanje sedaj in v času gradnje. Občina naj projekt preveri kompletno geomehansko, geološko in protipotresno.</p>	<p>5/1. Pripomba je upoštevana.</p> <p>Za območje novogradenj objektov v prostorski enoti P3 so bile izdelane naslednje strokovne podlage za določitev geološko geotehničnih ukrepov za sanacijo sedanjega stanja in preprečitev vplivov gradnje novih objektov na stabilnostne razmere na širšem območju:</p> <ul style="list-style-type: none"> - Preliminarno geotehnično poročilo o pogojih temeljenja stanovanjskih objektov soseske B8 - Zgornje Perovo, razširitev naselja na parcelo št. 893, k.o. Kamnik, Spring Martin Vrabc s.p., Ljubljana, št. 27/11 z dne 20.7.2011 (v nadaljevanju: Spring, julij 2011). - Geotehnično mnenje o vplivu načrtovane gradnje objektov v območju B8 (5,6) Zgornje Perovo na obstoječe objekte, SLP d.o.o., Ljubljana, št. GEO045-01-2013 PEROVO KAMNIK OBMOCJE B8.doc, avgust 2013 (v nadaljevanju: SLP, avgust 2013). - 1.0 Elaborat - geološko geotehnično mnenje, sprememb in dopolnitve zazidalnega načrta B8 - Zgornje Perovo, Gprocom d.o.o., Maribor, št. 1501/2014, januar 2014 (v nadaljevanju: Gprocom, januar 2014). - Vmesno poročilo o izvajanju obratovalnega monitoringa o vplivih načrtovane novogradnje zazidalnega območja B8 - Zgornje Perovo na obstoječe objekte, Gprocom d.o.o., Maribor, št. 1536/2014, maj 2014 (v nadaljevanju: Gprocom, maj 2014).

- Poročilo o izvajanju opazovalnega monitoringa o vplivih načrtovane novogradnje zazidalnega območja B8 - Zgornje Perovo na obstoječe objekte, za obdobje do 21.6.2014, Gprocom d.o.o., Maribor, št. 1536-1/2014, julij 2014 (v nadaljevanju: Gprocom, julij 2014).

- Geotehnično mnenje o pričakovanih vplivih izgradnje stanovanjskih objektov v območju B8 (5 in 6) Zgornje Perovo na obstoječe objekte locirane nad obravnavanim območjem, Univerza v Mariboru, Fakulteta za gradbeništvo, Inštitut za geotekniko, prof.dr. Stanislav Škrabl, št. 17-SŠ/14 z dne 28.5.2014 (v nadaljevanju: UM GF, maj 2014).

Preiskave, ki jih je izvajal Gprocom d.o.o. med decembrom 2013 in julijem 2014 neposredno sledijo izhodiščem za vrtine, kot so bila določena v poročilu SLP d.o.o., avgust 2013.

Geotehnično mnenje, ki ga je izdelal prof.dr. Stanislav Škrabl iz Univerze v Mariboru, je obravnavalo vse izdelane študije za področje geologije in geotehnike in ga štejemo kot sintezno gradivo in končno revizijo izdelanih gradiv.

Iz vseh izdelanih in zgoraj naštetih študij izhaja, da je gradnja objektov v prostorski enoti P3 možna z upoštevanjem določenih pogojev oziroma izvedbo posameznih ukrepov. V nadaljevanju so podani ključne ugotovitve in poudarki iz navedenih študij, ki predstavljajo izhodišče za določitev geološko geotehničnih ukrepov in obveznosti v zvezi s sanacijo sedanjega stanja in preprečitvijo vplivov novogradnje na stabilnost širšega območja ob Poti v Rudnik in so navedeni v 5. členu Odloka.

Temeljenje objektov in geotehnične ureditve za gradnjo objektov v prostorski enoti P3:

- gradnja objektov v prostorski enoti P3 je dovoljena pod pogojem, da objekti ne poslabšujejo geološko geotehničnega stanja na območju in objektih severno od sosedstva S10,

- objekti bodo temeljeni v/na kompaktnih plasteh skrilavega glinovca oziroma na saniranih temeljnih tleh po odstranitvi zgornje plasti osnovnega materiala - na nasipu, zgrajenem iz kamnitega materiala, vgrajenega v plasteh ob ustrezni komprimaciji na predhodno očiščeni in stopničeni hribinski osnovi - skrilavem glinovcu (Spring, julij 2011),

- v primerih, ko bo debelina sloja, ki ga je potrebno odstraniti do hribinske osnove, prevelika, se izvede objekte na pilotih (SLP, avgust 2013, Gprocom, januar 2014 in UM FG, maj 2014),

- pred izvedbo zemeljskih del za temeljenje objektov neposredno pod cesto Pot v Rudnik je treba začasno zavarovati izkopne brežine na zalednem delu proti cesti. Pri predvideni globini izkopov se za zavarovanje predvideva izvedbo mikropilotnih sten ali sten iz uvrtnih zagatnih profilov ustrezne globine temeljenja oziroma vpetja v hribino (Gprocom, januar 2014). V primeru sanacije ceste Pot v Rudnik se za zaščito lahko uporabi tudi podporno konstrukcijo za sanacijo nasipa te ceste (glej naslednje odstavke),

- geotehnični vplivi načrtovanih objektov, temeljenih na utrjenih kamnitih nasutjih, bodo zaradi ugodnih vplivov dreniranja v glavnem koristni (ugodni) za izboljšanje stabilnostnih razmer na pobočju nad sosedstvom S10 (UM FG, maj 2014),

- v fazi izdelave projektne dokumentacije za posamezne objekte bo potrebno izvesti geotehnične raziskave za vsak objekt ob upoštevanju dejanske lokacije objekta v prostoru – situativno in višinsko (Spring, julij 2011),

- posebno pozornost je treba posvetiti načrtovanju in izvedbi drenažnega sistema celotnega območja. Izkopi za izvedbo drenažnega sistema morajo segati v nivo kote temeljenja objektov ali planuma sanacije temeljnih tal. Odvod precejnih tal vod je kontrolirano v vodotesnih ceveh speljat v potok Kračjek. Zazidalno območje je zelo obremenjeno s talno precejno vodo, predvidoma se po daljših deževnih obdobjih dotok poveča kar ima za posledico dvig nivojev in s tem posledično spremembo- poslabšanje kohezijske odpornosti tal. S kvalitetno izdelanim drenažnim sistemom pri spremenjenem režimu talnih vod bi ta vplival še na izboljšanje stabilnostnih razmer znotraj zazidalnega in zunanega zalednega območja. Obvezno je potrebno urediti - kanalizirati vse obstoječe iztoke površinskih ali talni vod v sosedstvo S10 (Gprocom, januar 2014),

- večje posege pri izvedbi cestnega priključka na obstoječo cesto Pot v Rudnik bo treba ustrezno varovati, saj je obstoječi cestni nasip Poti v Rudnik izveden z materiali slabših mehanskih lastnosti (Gprocom, januar 2014),

- pri izvedbi zemeljskih del in sanacije temeljnih tal naj se uporabi lažja gradbena mehanizacija (Gprocom, januar 2014),

- vsa dela v zvezi s temeljenjem posameznih objektov, izvedbo drenaž in priključka na cesto Pot v Rudnik se morajo izvajati ob ustreznem geomehanskem nadzoru, ki bo v primeru odstopanja dejanskega stanja, ugotovljenega ob izvedbi, od stanja predvidenega s projektno rešitvijo, podal navodila za nadaljnje delo (Spring, julij 2011).

Geološko geotehnično stanje širšega območja Poti v Rudnik:

- objekti severno ob Poti v Rudnik (hišne številke Pot v Rudnik 15 do 23) ne kažejo poškodb, ki bi bile posledica geotehničnih razmer ali temeljenja. Problematičen je izkop severno od teh objektov, ki je bil izveden v raščeno hribino ob izvedbi teh objektov. Izkopana brežina nad objekti je pretežno poraščena in globalno stabilna, čeprav je naklonski kot večji kot 35 stopinj in je bil nad delom brežine (parcela 898/29, k.o. Kamnik) za opornim zidom že izveden dodaten nasip. Brežina je zaradi meteorne vode podvržena površinski eroziji. Brežino nad objekti s hišnimi številkami od Pot v Rudnik 15 do Pot v Rudnik 23 bi bilo potrebno sanirati oz. zaščititi odkopano območje pred površinsko erozijo, kot je predvideno za že omenjeno sanacijo brežine v poročilu "Poročilo o erozijski ogroženosti in stabilnosti pobočja na lokaciji »Na jasi 20, 1241 Kamnik«, GEOKO, št.: EP-K-II/5/2012, maj 2012 (SLP, avgust 2013),

- pobočna voda pronica skozi preperino skrilja, si v njem ustvari kanale in odteka po brežini do potoka Kračjek ali še nižje v dolino. Ob deževju, ko se dotok talne vode poveča, se nivo vode v preperini dvigne in poslabša strižne karakteristike tal, kar bi lahko posledično vodilo v lokalne drsine tankega pokrovnega sloja gline in preperine skrilja nad hribinsko podlago. Sprememba režima talne vode, v smislu urejenega dreniranja podzemne vode, bi pomenila poboljšanje stabilnosti, saj drenaže preprečijo dvig talne vode ob deževju, s tem je preprečeno zmanjšanje strižne odpornosti in posledično večja varnost oz. stabilnost brežine. Najmanjšo varnost ima nasip za obstoječo cesto Pot v Rudnik, ki je izveden na preperini, brez ustreznega odvodnjavanja zalednih vod in slabo utrjen. (SLP, avgust 2013, Gprocom, maj 2014). Nestabilnosti (pomiki) v cestnem nasipu Poti v Rudnik se pojavijo predvsem vezani na obdobje večje količine padavin, cestni nasip pa je izveden na slabo nosilnih tleh, nihanja nivojev podzemnih vod in posledična zasičenost glinastih zemljin pri zelo nizki strižni odpornosti pa ne prevzema obremenitev (Gprocom, maj 2014). Na podlagi navedenih ugotovitev izdelanih strokovnih podlag je treba cesto Pot v Rudnik sanirati, urediti odvodnjavanje zaledne vode in nasip izvesti iz kvalitetnega materiala (SLP, avgust 2013, Gprocom, maj 2014).

- območje cestnega telesa Pot v Rudnik severno od objektov tipa H in K v prostorski enoti P3 med dostopno potjo do prostorske enote P3 in objektom s hišno številko Pot v Rudnik 17 (parcela 896/3, k.o. Kamnik) je nestabilno oz. se nahaja v fazi lezenja oz. drsenja cestnega telesa in glinastega pokrova pod njim po kamniški podlagi preperelega skrilavca, kar je rezultat neustrezne izvedbe cestnega nasipa. Cestni nasip je treba zaradi sedanjega stanja sanirati ne glede na gradnjo v prostorski enoti P3,

smiselna pa je takšna sanacija, da posegi v pobočje ob izgradnji načrtovanih objektov v prostorski enoti P3 ne bodo vplivali na premike saniranega cestnega nasipa in pobočja nad njim (UM FG, maj 2014).

Potrebni ukrepi za zagotovitev ustreznih geološko geotehničnih razmer na širšem območju:

- brežino nad objekti s hišnimi številkami od Pot v Rudnik 15 do Pot v Rudnik23 je treba neodvisno od novogradenj v prostorski enoti P3 in ostalih novogradenj sanirati oz. zaščititi odkopano območje pred površinsko erozijo, kot je predvideno z že omenjeno sanacijo nad delom brežine (parcela 898/29, k.o. Kamnik) v poročilu "Poročilo o erozijski ogroženosti in stabilnosti pobočja na lokaciji »Na jasi 20, 1241 Kamnik«, GEOKO, št.: EP-K-II/5/2012, maj 2012 (SLP, avgust 2013),

- sanacija nestabilnega dela cestnega telesa Poti v Rudnik se izvede tako, da bodo zagotovo preprečeni nadaljnji horizontalni premiki cestnega telesa in pobočja za njim najprej prvenstveno za sanacijo sedanjega stanja, pa tudi za možnost izvedbe načrtovanih posegov v temeljna tla na pobočju pod predmetnim odsekom ceste v sosedstvu S10. Sanacijo se izvede z izgradnjo podpore konstrukcije na južnem robu cestnega nasipa med dostopno potjo v sosedstvo S10 in objektom s hišno številko Pot v Rudnik 17 (parcela 896/3, k.o. Kamnik), ki mora biti načrtovana in izvedena skladno z določili veljavnega slovenskega standarda za geotehnično projektiranje SIST EN 1997: 2005. V peti nasipne brežine pod predmetnim odsekom ceste se po celotni dolžini izvede zaledno drenažo, na zalednem delu ceste (severno od Poti v Rudnik) pa naj se upošteva izvedba globoke drenaže ali podaljšanje opornega zidu hodnika za pešce v dolžini približno 35 m. S podanimi ukrepi oziroma zavarovanji se popolnoma loči območja obstoječih objektov in prometne/komunalne infrastrukture od prostorske enote P3 (Gprocom, maj 2014). Posamezne nosilne elemente podpore konstrukcije je treba dimenzionirati na kritično projektno stanje z upoštevanjem najbolj neugodnega nivoja talne vode, ki se ga določi na osnovi rezultatov opazovanj in vpliva izkopov za objekte na pobočju pod predmetnim odsekom ceste. Sanacijo Poti v Rudnik je treba izvesti čim prej oziroma najkasneje pred gradnjo objektov v prostorski enoti P3.

- Za potrebe izdelave PGD in izvedbo podpore konstrukcije in novih objektov v prostorski enoti P3 bo treba opraviti še nadaljnje projektne geološko-geomehanske preiskave za potrebe načrtovanja podpore konstrukcije in temeljenja objektov vključno z laboratorijskimi preiskavami zemljin, pri čemer se še naprej kontinuirano spremlja in odčitava podatke iz vrtin, ki so že izvedene na terenu. Pred pričetkom del projektiranja PGD

	<p>projektov je treba vgraditi še dodatni inklinometer v območju profila P5 (vzhodno od dostopne ceste v prostorsko enoto P3 za bolj natančno opredelitev obsega nestabilnega območja Poti v Rudnik (UM FG, maj 2014). V PGD in PZI projektni dokumentaciji je treba za posamezne referenčne objekte ob Poti v Rudnik in Na jasi predpisati načrt monitoringa - spremljanja stanja obstoječih objektov za ugotavljanje morebitnih vplivov gradnje na objekte.</p> <p>Revizija izdelanih študij je bila opravljena s strani prof.dr. Stanislava Škrabla, visokošolskega profesorja in prodekana Univerze v Mariboru, Fakulteta za gradbeništvo(Geotehnično mnenje o pričakovanih vplivih izgradnje stanovanjskih objektov v območju B8 (5 in 6) Zgornje Perovo na obstoječe objekte locirane nad obravnavanim območjem, Univerza v Mariboru, Fakulteta za gradbeništvo, Inštitut za geotehniko, prof.dr. Stanislav Škrabl, št. 17-SŠ/14 z dne 28.5.2014).</p>
<p>5/2. Občina pozna probleme do sedaj in v času gradnje. Vprašanje je, ali bo te probleme kdo spremljal. Ali bo Občina spremljala gradnjo in nadzirala izvajalce?</p>	<p>5/2. Pojasnilo</p> <p>V 15. členu Odloka so navedene obveznosti, ki jih imajo v zvezi z gradnjo investitorji in izvajalci in ki so zavezujoči v celotnem času gradnje.</p> <p>Gradbeni inšpektor Inšpektorata RS za promet, energetiko in prostor na podlagi 26. člena Zakona o graditvi objektov (v nadaljevanju ZGO-1) izvaja inšpekcijski nadzor nad ZGO-1 in tistimi predpisi, izdanimi na podlagi ZGO-1, ki se nanašajo na gradnjo. Tako gradbeni inšpektor nadzira predvsem:</p> <ul style="list-style-type: none"> - ali so izpolnjeni pogoji za gradnjo oziroma uporabo objekta, - ali se objekt gradi skladno z izdanim gradbenim dovoljenjem, - ali udeleženci pri graditvi pri opravljanju svoje dejavnosti izpolnjujejo pogoje, določene z ZGO-1. <p>Kadar neka gradnja oziroma objekt predstavlja kršitev predpisov o graditvi, se lahko gradbenemu inšpektorju poda prijavo.</p> <p>Občina bo nadzirala morebitne kršitve določil 15. člena Odloka na objektih javne infrastrukture.</p>
<p>6.</p>	
<p>6/1. Občina naj prebivalcem predvsem zagotovi varnost. Naj se zagotovi strokovno recenzijo geomehanske, geološke in tudi potresne študije.</p>	<p>6/1. Pripomba je upoštevana.</p>

	<p>Revizija izdelanih geoloških in geomehanskih študij je bila opravljena s strani Univerze v Mariboru, Fakulteta za gradbeništvo, prof.dr. Stanislav Škrabl, visokošolski profesor in prodekan (Geotehnično mnenje o pričakovanih vplivih izgradnje stanovanjskih objektov v območju B8 (5 in 6) Zgornje Perovo na obstoječe objekte locirane nad obravnavanim območjem, Univerza v Mariboru, Fakulteta za gradbeništvo, Inštitut za geotehniko, prof.dr. Stanislav Škrabl, št. 17-SŠ/14 z dne 28.5.2014).</p> <p>Pogoji za varstvo pred potresi so določeni v 12. c členu Odloka.</p>
6/2. Zahteva se izdelavo strokovne podlage, kako bodo načrtovani posegi na območju predvidene pozidave vplivali na obstoječe objekte.	<p>6/2. Pojasnilo</p> <p>Obrazložitev je podana v točki 5/1.</p>
6/3. Predno se stvari ne ugotovijo, naj Občina ne nadaljuje z aktivnostmi.	<p>6/3. Pripomba je upoštevana.</p> <p>Občina Kamnik je nadaljevala s postopkom v zvezi s sprejemom tega Odloka šele po opravljenih polletnih geotehničnih meritvah in po izdelani recenziji strokovnih podlag.</p>
7.	
<p>7/1. Zakaj se v načrtu predvideva stabilizacija brežine vodotoka samo tam, kjer je predvidena razširitev naselja in zakaj ne za celo brežino? To pomeni od objekta s hišno številko Pot v Rudnik 19 do objekta s hišno številko Pot v Rudnik 23, ker bi se s tem stabiliziralo tako cestni nasip, kot tudi samo cesto in poskrbelo za varnost obstoječih hiš.</p> <p>Ker je brežina potoka Kračjek nestabilna pričakujemo, da se bo vzdolž celotnega potoka stabilizira brežina.</p> <p>Zaradi erozije vode smo v potoku naredili leseno konstrukcijo, da varuje pred spodnašanjem brežine. Zanima me, ali ste merili, kolikšen je pretok potoka Kračjek, kadar je višina struge tolikšna, da se skoraj dotika izlivne strani na južni strani? Kolikšen je pretok tam? Zdaj boste vi zadrževali vodo dolvodno, ki bo spodjedala brežino, kjer je nasip na cesti, problem bo prodonosnost in zasipanje materiala. Z infrastrukturo, ki jo boste naredili zaradi urejanja vodotoka se stabilnost brežine potoka Kračjek v zgornjem delu ne bo spremenila in bo ostajala enako, kot je danes v naravnem okolju.</p>	<p>7/1. Pripomba se ne upošteva.</p> <p>Predmetna sprememba Zazidalnega načrta obravnava gradnjo novih objektov v območju B8 – Zg. Perovo in za te ureditve so v gradivu tudi predpisani ukrepi, ki predstavljajo pogoj za investitorje posegov v prostorski enoti P3. V skladu s smernicami Agencije Republike Slovenije za okolje, ki navajajo, da se lahko posege v prostorski enoti P3 načrtuje le tako, da se omogoča varstvo pred škodljivim delovanjem voda, sta bili izdelani strokovni podlagi Hidrološko – hidravlična študija vodotoka Kračjek, ki jo je izdelala družba IEL iz Maribora pod št. 11170/11 v letu 2011 in Recenzija hidrološko – hidravlične študije za območje Zgornje Perovo in ureditev potoka Kračjek za potrebe priprave OPPN za območje B8- Zgornje Perovo v občini Kamnik, ki jo je izdelal Inštitut za vodarstvo, d.o.o. iz Ljubljane pod št. P171/2012 v letu 2012. V zgoraj navedenih strokovnih podlagah so opredeljeni projektni podatki ter ukrepi na odseku potoka Kračjek neposredno ob načrtovanih objektih v prostorski enoti P3. Tako je s predmetno spremembo Zazidalnega načrta načrtovana sanacija odseka potoka Kračjek ob meji prostorske enote P3, saj se ureditev neposredno navezuje na območje načrtovanih ureditev. Že po veljavnem</p>

	<p>Odloku o sprejetju zazidalnega načrta B8 - Zg. Perovo (Uradni list RS, št. 97/99, 52/06) je sanacija potoka Kračjek gorvodno možna, zato je potrebno načrtovano ureditev uskladiti s pristojnim državnim organom za upravljanje z vodami. smiselno pa jo je izvesti hkrati s sovpadajočo sanacijo ceste Pot v Rudnik.</p> <p>V navedenih študijah je bil računsko ocenjeni pretok potoka Kračjek za stoletno povratno dobo 6 m³/s. V času povišanih vodostajev prihaja do erozijskih procesov v strugi potoka Kračjek, zato je potrebno predvideti ukrepe stabilizacije dna struge vodotoka Kračjek z izvedbo dveh talnih pragov in protierozijsko zaščito njegovih brežin vzdolž območja izvedbe. Z navedenimi ukrepi se bo preprečevalo eventualno nadaljnje poglobljanje struge vodotoka Kračjek in stabiliziralo brežine vodotoka pred napredovanjem bočne erozije. Z izvedbo pragov vode ne zadržujemo, temveč jo umirjamo v času višjih vodostajev.</p>
<p>7/2. Lastnik je dolžan poskrbeti, da ne ogroža drugih objektov. Menim, da ste s tem načrtom dolžni poskrbeti, da ne boste ogrožali tistih, ki že tam živijo. Mi smo se vselili v hišo leta 1998 in po nekaj letih bivanja v hiši nismo imeli nobenih razpok, dokler se niso začele graditi hiše in je prišlo do posegov v prostor.</p>	<p>7/2. Pojasnilo</p> <p>Z izvedbo ukrepov, ki sledijo iz strokovnih podlag za geološko geotehnično področje in so navedeni v 5. členu Odloka sledi, da novogradnje v prostorski enoti P3ne bodo vplivale na obstoječe objekte na širšem območju.</p> <p>Dodatna obrazložitev je podana tudi v točki 5/1.</p>
<p>7/3. Na območju se pojavljata tako erozija tal kot tudi vodna erozija. Zaledne vode se stekajo pod cesto v potok Kračjek. Brežina za hišo je problematična. Hiša je razpokana. Kdo bo poskrbel za to? Naša ustavna pravica, po 34. členu, je, da je država dolžna poskrbeti za našo varnost in naše zdravje. Lokalna skupnost v imenu države enako in čudi me, glede na to, da vemo, kakšen je teren, zakaj se načrtuje gradnje, da prihaja do zdrsov in vdorov. Skratka, plazenje je.</p>	<p>7/3. Pojasnilo</p> <p>Obrazložitev je podana v točkah 7/2 in 5/1.</p>
<p>7/4. Želim standarde za inklinometre. Brala sem študijo o znanstveni razpravi površinskih erozij in to spremljajo tudi do tri leta, preden začnejo kaj delati.</p>	<p>7/4. Pojasnilo</p> <p>Vgradnja inklinometra ter odčitavanje poteka v skladu z visokimi profesionalnimi standardi z uporabo merilnega instrumenta RST Digital Inclinator.</p> <p>Vzrok za premike v cestnem nasipu so slabo vgrajeni materiali na cesti Pot v Rudnik in neurejena odvodnja zalednih voda oziroma drenaže na cesti.</p>

	<p>Površinska erozija je izrazita na brežinah severno od objektov s hišno številko od Pot v Rudnik 15 do Pot v Rudnik 23, kjer je umetno izkopana (prestrma) brežina podvržena površinski eroziji. Brežino nad objekti s hišno številko od Pot v Rudnik 15 do Pot v Rudnik 23 bi bilo potrebno sanirati oz. zaščititi odkopano območje pred površinsko erozijo, kot je predvideno za že omenjeno sanacijo brežine v poročilu "Poročilo o erozijski ogroženosti in stabilnosti pobočja na lokaciji »Na jasi 20, 1241 Kamnik«, GEOKO, št.: EP-K-II/5/2012, maj 2012 (SLP, avgust 2013).</p> <p>Časovna komponenta preiskave zemljine je različna od primera do primera, vendar se praviloma večletne preiskave izvajajo le na izjemno obsežnih plazljivih območjih.</p>
<p>7/5. Zakon o prostorskem načrtovanju navaja, da mora Občina s prostorskim načrtovanjem omogočiti kakovostno življenje okolja s takšno rabo prostora, ki bo v upoštevanju dolgoročnega varovanja okolja, ohranjala naravne in trajnostne rabe naravnih dobrih ter celotnega ohranjanja kulturne dediščine. Omogoča zadovoljevanje potreb sedanje generacije in ne ogroža zadovoljevanja potreb prihodnjih generacij. V istem zakonu piše, da se z razvojem naselij ne sme slabšati kakovost življenjskega okolja, zelene površine naselja se morajo v čim večji meri ohranjati. V 3. točki, 6. člena piše, da širitev naselja dopušča le, če znotraj obstoječega naselja nadaljnji prostorski razvoj ni možen. Na to se navezuje tudi pravilnik, ki govori, kakšne so prednosti, notranji razvoj in prenova, da imata prednost pri širitvi. Tukaj govorimo o širitvi, čeprav vemo, da so notranje rezerve s parcelami.</p>	<p>7/5. Pojasnilo</p> <p>Območje prostorske enote P3 je skladno z določili Odloka o dolgoročnem planu občine Kamnik za obdobje od leta 1986 do leta 2000 (Uradni list SRS, št. 3/89, Uradni list RS, št. 22/92) in srednjeročnem družbenem planu občine Kamnik od leta 1986 do leta 1990 (Uradni list SRS, št. 31/86, Uradni list RS, št. 22/92) ter Odloka o spremembah in dopolnitvah prostorskih sestavin dolgoročnega plana občine Kamnik za obdobje od leta 1986 do leta 2000 (Uradni list SRS, št. 3/89, Uradni list RS, št. 22/92, 90/02) in srednjeročnega družbenega plana občine Kamnik od leta 1986 do leta 1990 (Uradni list SRS, št. 31/86, Uradni list RS, št. 90/02) namenjeno gradnji stanovanj in spremljajočim dejavnostim. Območje je namenjeno gradnji od leta 2002, sedaj pa se za to območje izdeluje izvedbeni prostorski akt.</p>
<p>7/6. V študiji, ki je predstavljena, že predvidevate sanacijo terena, pilotiranje, nasip kamnov dva metra ... Prebivalci ulice, državljani in davkoplačevalci Občine Kamnik apeliramo, da se s posegi ne sme zmanjšati stabilnost obstoječih infrastruktur z morebitnimi premiki, ki bodo nastajali z odkopavanjem. Tukaj je poleg varnosti ljudi dejavnik tudi lastnina, ki je enako pomembna.</p>	<p>7/6. Pripomba je upoštevana</p> <p>Obrazložitev je podana v točki 5/1.</p>
<p>7/7. Občina se bo potrudila, da bo zemljišče v takem stanju, da bo investitor lahko delal. Potem, če se bo čez pet ali deset let kaj pokazalo, bomo morali krajanje nastopati proti investitorju teh zemljišč. Tako smo kupili te parcele, zanesljivo, da si zgradimo hiše. Najprej smo morali tri leta sanirati teren, da smo lahko začeli zidati. Danes imamo pa razpoke in drseč teren</p>	<p>7/7. Pojasnilo</p> <p>Z izvedbo ukrepov, ki sledijo iz strokovnih podlag za geološko geotehnično področje in so navedeni v 5. členu Odloka sledi, da novogradnje v prostorski enoti P3 ne bodo vplivale na obstoječe objekte na širšem območju.</p> <p>Dodatna obrazložitev je podana tudi v točki 5/1.</p>

8.	
8/1. Zdrsi so dejstvo na tem območju. Dogajajo se sploh pri večjem deževju, nalivih, pri naravnih ujmah, iz meseca v mesec jih je več. Zakaj se sedaj s postopkom hiti? Enomesečno opazovanje ni dovolj, da bi se dalo zanesljivo trdno mnenje za izdelavo geološkega geotehničnega mnenja. Naj se počaka. Osnova je, da se dokaže, ali načrtovana gradnja na tem območju lahko kakorkoli vpliva na stabilnost obstoječe infrastrukture in predvsem stanovanjskih objektov. Dokler ne bo končnega poročila, razgrnitev ni potrebna in naj se aktivnosti ne nadaljujejo.	8/1. Pripomba je upoštevana. Obrazložitev je podana v točki 5/1.
9.	
9/1. Zahtevamo, da se postopek ustavi, da se najprej naredi šestmesečna analiza, kot je bilo rečeno.	9/1. Pripomba je upoštevana. Obrazložitev je podana v točki 3/1.
10.	
10/1. Pri območju P6 sta stavbi spremenjeni. Gabarit stavbe je K+P. Kaj pri tem je klet? Je to pol-vkopana zadeva ali je mišljena kot čisto vkopana?	10/1. Pojasnilo Višinska razlika med cesto in severno ležečim zemljiščem je približno štiri metre. Kota kleti je načrtovana v nivoju ceste Poti v Rudnik, na severni strani pa bo zaradi višinske razlike klet zakrita z brežino.
10/2. Objekta sta bolj približana parcelni meji. Kolikšna je dejanska oddaljenost od meje? Verjetno bodo potrebni oporni zidovi in me zanima, kako bo to dejansko rešeno? Je to stvar sosedu, ki je višje, ali je to stvar novega investitorja, ki je v teh objektih?	10/2. Pripomba se upošteva. V risbi 4.1 Ureditvena situacija sta objekta v prostorski enoti P6 predstavljena na odmik 3,0 m od parcelne meje (v fazi javne razgrnitve je znašala oddaljenost objektov od parcelne meje 2,0 m). Investitorji objektov morajo urediti vse izkope, podporne konstrukcije ipd. zaradi gradnje novega objekta. Praviloma morajo investitorji novih objektov vse ureditve za gradnjo in delovanje objekta zagotoviti na zemljiščih v svoji lasti. V kolikor bi bili zaradi posebnih pogojev gradnje (npr. oporni zid) potrebni posegi v sosednje parcele, morajo investitorji pridobiti soglasje lastnikov teh parcel.

11.	
11/1. Objekta v območju P6 oblikovno ne spadata v to sosesko. Kdo od urbanistov je potrdil to rešitev. To je bilo naselje s tipskimi atrijskimi hišami, le obrnjene so levo in desno. Sedaj se v sredino območja soseske umešča popolnoma drug tip hiš. Koncept za novogradnje bi moral biti enak kot za dosedanjo gradnjo.	11/1. Pripomba se ne upošteva. Za vse objekte so bile kot vhodni podatek oz. koncept izdelane arhitekturne strokovne podlage za izdelavo zazidalnega načrta. Objekti v območju B8 - Zg. Perovo tvorijo sicer homogeno celoto, vendar se objekti že sedaj medsebojno oblikovno razlikujejo. V 6. členu veljavnega Odloka o sprejetju zazidalnega načrta B8-Zg. Perovo (Uradni list RS, št. 97/99, 52/06) je namreč navedeno, da se obstoječi že zgrajeni objekti razlikujejo po sklopih v posameznih območjih, kjer so njihovi gabariti po sklopih sicer podobni, vendar je arhitektonsko oblikovanje zelo heterogeno, tako da skupnega imenovalca razen naklona strešin ni mogoče najti. V primeru prostorske enote P6 sov trenutno veljavnem Odloku o sprejetju zazidalnega načrta B8 - Zg. Perovo (Uradni list RS, št. 97/99, 52/06) predvidene tri hiše. V Strokovni podlagi, ki je bila izdelana že v fazi prve javne razgrnitve, je bilo predvideno, da je prostor namenjen za gradnjo dveh atrijskih nizkih stavb z ravno streho. Opisani koncept je prevzet tudi v tem Odloku.
12.	
12/1. To naselje je bilo narejeno kot neka zaključena celota in je tudi funkcioniralo dvajset let z visoko kvaliteto življenja. Izkopi, vse, kar se bo delalo za teh enajst hiš - koliko kamionov bo potrebnih, da se to dokonča? Da se odpelje drevje, da se naredijo izkopi in potem postavi enajst hiš. V bližini ima drug investitor za zgraditi še šestindvajset hiš. Postavimo scenarij, da se vse dela istočasno. Kakšna bo kvaliteta življenja? V odloku pa je zapisano, da je treba poskrbeti za ptice, ko se bodo sekala drevesa.	12/1. Pojasnilo V 15. členu Odloka so navedene obveznosti v zvezi s prometno varnostjo in kakovostjo bivalnega okolja, ki jih morajo med gradnjo izpolniti investitorji in izvajalci.
12/2. Glede pritiska v vodovodnem omrežju študije kažejo eno, realnost pa drugo.	12/2. Pojasnilo V smernicah Komunalnega podjetja Kamnik d.d. je navedeno, da se je tlak v vodovodnem omrežju na Perovem normaliziral zaradi obnove vodovoda ter prevezave zgornjega dela naselja na vodovod visoka cona.
12/3. Do kam je mišljena obnova kanalizacije, samo tukaj, kjer se priklaplja ali naprej do križišča?	12/3. Pojasnilo Kanalizacijo se obnovi (korekcija nivelete) v križišču cest Pot na Dobravo in Pot v Rudnik (v bližini dostopne ceste do območja S9) skladno s projektom »Zasnova komunalne ureditve območja Perovo – hidravlična študija, Ekologika d.o.o. Celje, št. projekta PRO K 12303, avgust 2012«. Ostali

	kanali se ohranijo, objekti iz prostorske enote P3 pa se priključujejo prek črpališča na obstoječi kanal po Poti v Rudnik.
13.	
13/1. Ali kanalizacijsko črpališče nič ne ropota, nič ne smrdi?	<p>13/1. Pojasnilo</p> <p>Smrad v javni kanalizaciji je posledica neurejenega stanja obstoječe kanalizacije, ki je niveletno porušena prav v križišču cest Pot na Dobravo in Pot v Rudnik (v bližini dostopne ceste do sosedsstva S9), v kanalih pa voda zastaja zaradi nabranega materiala in strnjenih usedlin. V projektu »Zasnova komunalne ureditve območja Perovo – hidravlična študija, Ekologika d.o.o. Celje, št. projekta PRO K 12303, avgust 2012« je zahtevana takojšnja sanacija stanja (rekonstrukcija kanala v križišču cest ter čiščenje ostalih kanalov in lokalne sanacije cevi).</p> <p>Črpališče v prostorski enoti P3 bo izvedeno z zadnjim stanjem tehnike in ne bo oddajalo smradu ali hrupa. V 10.b. členu Odloka je v poglavju Kanalizacija dodan naslednji tekst: "Črpališče mora biti izvedeno tako, da bodo preprečeni morebitni okoljski vplivi (hrup, smrad itd.)." Menimo, da tako navedena obveznost predstavlja ustrezno in zadostno obvezo investitorju za ureditev problematike.</p>
14.	
14/1. Pripombo glede smradu iz kanalizacije so stanovalci podali že lansko leto na sestanku. Stanovalci Poti na Dobravo zahtevamo od Občine in od župana, da jamčijo, da se ne bo nikoli, v nobenem časovnem obdobju in v nobenih tlačnih razmerah, širil neprijeten vonj iz kanalizacije. Črpališče se lahko prestavlja na eno ali drugo stran, vendar smrad še vedno pride po zraku okoli hiš.	<p>14/1. Pripombe se ne upoštevajo.</p> <p>Obrazložitev je podana v točki 13/1.</p>
15.	
15/1. Ali je možno segment teh enajstih objektov izdvojiti iz zazidalnega načrta?	<p>15/1. Pojasnilo</p> <p>Če iz strokovnih podlag za geološko in geotehnično področje izhaja, da je gradnja v prostorski enoti P3 možna (z ali brez omilitvenih ukrepov), je gradnja teh objektov sestavni del tega Odloka.</p>

16.	
16/1. Ali obstaja študija, ki pravi, da se ta hrib ne bo splazil?	<p>16/1. Pojasnilo</p> <p>Obrazložitev je podana v točki 5/1.</p>
16/2. Kdo zastopa naše interese, kdo bo stal za nami, kot davkoplačevalci?	<p>16/2. Pojasnilo</p> <p>V 15. členu Odloka so navedene obveznosti v zvezi s prometno varnostjo in kakovostjo bivalnega okolja, ki jih morajo med gradnjo izpolniti investitorji in izvajalci.</p> <p>Gradbeni inšpektor Inšpektorata RS za promet, energetiko in prostor na podlagi 26. člena Zakona o graditvi objektov (v nadaljevanju ZGO-1) izvaja inšpekcijski nadzor nad ZGO-1 in tistimi predpisi, izdanimi na podlagi ZGO-1, ki se nanašajo na gradnjo. Tako gradbeni inšpektor nadzira predvsem:</p> <ul style="list-style-type: none"> - ali so izpolnjeni pogoji za gradnjo oziroma uporabo objekta, - ali se objekt gradi skladno z izdanim gradbenim dovoljenjem, - ali udeleženci pri graditvi pri opravljanju svoje dejavnosti izpolnjujejo pogoje, določene z ZGO-1. <p>Kadar neka gradnja oziroma objekt predstavlja kršitev predpisov o graditvi, se lahko gradbenemu inšpektorju poda prijavo.</p> <p>Občina bo nadzirala morebitne kršitve določil 15. člena Odloka na objektih javne infrastrukture.</p>
17.	
17/1. Kako boste to zagotovili varnost v času gradnje, da otrok ne bo šel pod kolesa kakšni hruški oziroma kamionu?	<p>17/1. Pojasnilo</p> <p>Izgradnja hodnika za pešce na severni strani predstavlja bistveno izboljšavo glede na današnje stanje (dejansko je tudi prometa po Poti v Rudnik trenutno zelo malo). Preverjene so bile tri možnosti prometne ureditve in po eni od teh je bil hodnik za pešce na južni strani neposredno pred stanovanjskimi objekti. S tako rešitvijo bi bila onemogočena možnost parkiranja za avtomobile pred objekti na južni strani, zato je bilo odločeno, da se hodnik za pešce načrtuje na severni strani ceste. Tako pred objekti na južni strani ostane predprostor ("parkirišče" za avtomobile), ki ga bo morda v prihodnosti možno od občine tudi odkupiti.</p>

	V 9. členu Odloka je poleg tega navedeno, da je treba v času gradnje za izboljšanje prometne varnosti začasno omejiti hitrost na Poti v Dobravo in na Poti v Rudnik, dopustni pa so tudi drugi začasni ukrepi za izboljšanje prometne varnosti. Ukrepi morajo biti sestavni del PGD in PZI projektne dokumentacije.
18.	
18/1. Ali dejansko ni možno izvesti gradbene ceste iz jugovzhodne smeri ali je vse le vprašanje stroškov?	18/1. Pojasnilo Gradbene ceste za začasni dostop gradbene mehanizacije preko ceste do kamnoloma in gozdnih (nezazidljivih) površin ali z rondoja na državni cesti na južni strani prostorske enote P3 ni mogoče izvesti zaradi problematične umestitve v naravno okolje (prečkanje grap, vodotoka, posek dreves) in mnenja Ministrstva za infrastrukturo in prostor, ki takšnega posega v območje ne dovoljuje.
19.	
19/1. Ko se je gradila večina novih objektov na Perovem, je bila izvedena tudi nova cesta, vožnja za potrebe gradnje po stari cesti pa ni bila dopustna. Enak standard bi želeli tudi sedaj, zato je edina logična prometna povezava od rondoja na državni cesti v dolini.	19/1. Pobuda se ne upošteva. Obrazložitev je podana v točki 18/1.
20.	
20/1. Ali je kakšna omejitev, kako težak kamion lahko vozi po obravnavani cesti?	20/1. Pojasnilo Omejitev osnih obremenitev na obstoječih cestah je odvisna od ustroja ceste. Ustroj obstoječih cest na Perovem in predvidena rekonstrukcija omogočajo začasno povečano osno obremenitev.
21.	
21/1. Glede te tonaže je za potrebe vaščanov omogočena dostava iz gozda, gradnja je druga stvar.	21/1. Pojasnilo Obrazložitev je podana v točki 20/1.

22.	
22/1. Ta cesta je zelo nevarna v ovinku na Poti na Dobravo, več avtomobilov je že zdrsnilo s ceste.	22/1. Pojasnilo V okviru izgradnje objektov v prostorski enoti P3 se na obstoječem cestnem omrežju predvideva tudi izvedba ukrepov za umirjanje prometa ter začasne ukrepe za čas gradnje, ki bodo izboljšali prometno varnost vseh udeležencev v prometu.
23.	
23/1. Predmetni ovinek je večer problem, zaradi velikega drevja sonce ne posije na cesto in je ne posuši, zato je vozišče v ovinku vlažno.	23/1. Pojasnilo Obrazložitev je podana v točki 22/1.
24.	
24/1. Se lahko hidrant prestavi na mejo, tam, kjer so drva?	24/1. Pobuda se ne upošteva Hidrant mora biti v bližini javnega vodovodnega omrežja, da ne pride do higiensko nedopustnega zastajanja vode na odcepnem delu od vodovoda do hidranta.
25.	
25/1. Zanima me, za kakšno hitrostno omejitev so ovire oziroma dvig križišča K3 predvidene?	25/1. Pojasnilo Elementi deniveliranega križišča dovoljujejo maksimalno hitrost 30 km/h. Križišče je v nivoju s hodnikom za pešce (12cm), naklon ramp pa je 10%.
26.	
26/1. V predmetnem ovinku nihče ne vozi hitro, pred hišami in na križišču vsak počaka. Kakšna pa je omejitev iz sosedstva S10 proti Poti v Rudnik?	26/1. Pojasnilo Tehnični elementi za umirjanje prometa so dimenzionirani na prevozno hitrost 30km/h. Na celotnem območju velja splošna administrativna omejitev hitrosti, ki znaša 50km/h. Za čas gradnje bo omejitev hitrosti veljala tudi za tovorna vozila.

27.	
27/1. Skozi novo naselje je pripeljano veliko prometa v slepo ulico, ki je služila desetim hišam in ni potrebovala nobenega pločnika. Ob gradnji 11 objektov ob Poti v Rudnik in morda še 20 na območju Sava IP bo promet bistveno povečan. Ureditev pločnika ne bo rešila problema.	27/1. Pojasnilo V času gradnje bo obseg prometa dejansko povečan glede na današnje stanje. V okviru izgradnje objektov v prostorski enoti P3 se na obstoječem cestnem omrežju predvideva tudi izvedba ukrepov za umirjanje prometa ter začasne ukrepe za čas gradnje, ki bodo izboljšali prometno varnost vseh udeležencev v prometu. Tehnični elementi za umirjanje prometa so dimenzionirani na prevozno hitrost 30km/h, za čas gradnje pa bo omejitev hitrosti veljala tudi za tovorna vozila.
28.	
28/1. Občina naj s sodelovanjem stroke opredeli stanje sedaj in v času gradnje z vidika stabilnosti objektov na severni strani Poti v Rudnik.	28/1. Pripomba je upoštevana. Obrazložitev je podana v točki 5/1.
28/2. Če bodo investitorji sosedstva S10 urejali potok, naj ga skupaj Občina in Komunala uredita še gorvodno, pa tudi dolvodno od novo načrtovanih hiš.	28/2. Pojasnilo V skladu s smernicami Agencije Republike Slovenije za okolje, ki navajajo, da se lahko posege v prostorski enoti P3 načrtuje le tako, da se zagotovi varstvo pred škodljivim delovanjem voda, so v odloku opredeljeni ukrepi na odseku vodotoka Kračjek neposredno ob načrtovani prostorski enoti P3. Že po veljavnih določilih Odloka o sprejetju zazidalnega načrta B8 - Zg. Perovo (Uradni list RS, št. 97/99, 52/06) je sanacija brežin potoka Kračjek gorvodno od prostorskih enot P3 in P5 možna, sanacijo pa je treba uskladiti s pristojnim državnim organom za upravljanje z vodami. Sanacijo potoka Kračjek je smiselno izvesti hkrati s sovpadajočo sanacijo skrajnega vzhodnega dela Poti v Rudnik (odsek med objekti s hišnimi številkami od Pot v Rudnik 17 do Pot v Rudnik 23).
29.	
29/1. Izpostavil bi probleme meteornih in podtalnih vod. Ob večjih nalivih se dejansko kljub drenaži pojavlja voda v garaži in kupci bodo nezadovoljni.	29/1. Pojasnilo Eden izmed tehničnih ukrepov, ki izhaja iz izdelanih strokovnih podlag, je izvedba drenaže pod celotnim območjem prostorske enote P3 in odvajanje teh podzemnih vod v potok Kračjek. Dodatna obrazložitev je podana v točki 5/1.

30.	
30/1. Stanovalci, lastniki hiš, na erozijsko ogroženem območju, tik nad načrtovano gradnjo, glede na problematičnost območja in glede na to, da enomesečne meritve ne dajejo neke trdne podlage geološkemu geotehničnemu mnenju zahtevamo, da se opravijo meritve v skladu s standardi v predpisanem roku, da se ne odvijajo nobene nadaljnje aktivnosti v zvezi s sprejemanjem nadaljnjega načrta, dokler ne bodo opravljene vse meritve in izdelano dokončno poročilo ter bomo z njim tudi mi seznanjeni. Hkrati predlagamo/zahtevamo tudi, da se ustrezne institucije izvedejo revizijo tega poročila. Želimo dobiti trden odgovor, da načrtovana gradnja ne bo vplivala na stabilnost obstoječih stanovanjskih objektov in infrastrukture.	30/1. Pripomba je upoštevana. Obrazložitev je podana v točki 5/1.

Predlagatelj - Vsebina pripombe	Stališče
JAVNA RAZGRNITEV - OBČINA KAMNIK (3. 2. do 4. 3. 2014)	
31. Krajevna skupnost Novi trg, Glavni trg 24, 1240 Kamnik	
Krajevna skupnost je uvodoma poudarila, da nekatere smernice, ki so bile podane za pripravo sprememb in dopolnitev predmetnega odloka niso upoštevane, najpomembnejše med njimi so:	
31/1. Določitev maksimalnega faktorja pozidanosti (predlagamo 0,3) in faktorja izrabe zemljišča (predlagamo 0,7) ter njihov prikaz na konkretnih parcelah predlaganih pozidav.	31/1. Pripomba se ne upošteva. Pojasnilo Določitev maksimalnega faktorja pozidanosti in faktorja izrabe zemljišča ni potrebna, ker so skladno s spodaj navedenimi točkami Pravilnika o vsebini, obliki in načinu priprave občinskega podrobnega prostorskega načrta (Uradni list RS, št. 99/07) (v nadaljnjem besedilu: Pravilnik) objekti že definirani z ostalimi urbanističnimi parametri. V 3. členu Pravilnika je v 1. točki navedeno da se s podrobnim načrtom ob upoštevanju prostorskih izvedbenih pogojev iz občinskega prostorskega načrta podrobneje določi med drugim tudi arhitekturne, krajinske in oblikovalske rešitve prostorskih ureditev. V 3. točki 3. člena Pravilnika je

	<p>navedeno da se vsebine iz prvega in drugega odstavka tega člena določijo tako podrobno, da je na njihovi podlagi možno izdelati projekte za izdajo gradbenega dovoljenja po predpisih o graditvi objektov.</p> <p>V 5. členu Pravilnika je v 1. točki navedeno, da se v podrobnem načrtu (opomba: Pravilnik velja tudi za ostale izvedbene akte, to je zazidalne načrte, lokacijske načrte, ureditvene načrte in občinske lokacijske načrte, ki so bili sprejeti na podlagi drugih zakonskih predpisov o urejanju prostora) podrobneje opredelijo rešitve in pogoji med drugim tudi glede lege in velikosti objektov na zemljišču z njihovo funkcionalno, tehnično in oblikovno zasnovo s pogoji za projektiranje.</p>
<p>31/2. Določitev 4 parkirnih mest, lahko v kombinaciji z garažo na vsaki parceli.</p>	<p>31/2. Pripomba se ne upošteva.</p> <p>Za vse načrtovane objekte so označeni nadstreški oz. prostor za dva avtomobila. Število parkirnih mest je določeno skladno z občinskim Odlokom o minimalnem številu parkirnih mest, ki jih mora zagotoviti investitor v primeru gradnje na območju občine Kamnik (Uradni list RS, št. 44/04).</p>
<p>31/3. Minimalna širina cest 5 m + enostranski pločnik + zeleni pas za pluzenje snega;</p>	<p>31/3. Pripomba se ne upošteva.</p> <p>Cesti "a" (cesta Pot na Dobravo) in "b" (cesti Perovo in del Poti v Rudnik) sta v Odloku opredeljeni kot krožni cesti s širinami 6 m in 5,5 m ter enostranskim pločnikom širine 1,6 m. Cesta "d" (del Poti v Rudnik do dostopne ceste v prostorsko enoto P3) je opredeljena kot dostopna cesta širine 5 m z enostranskim pločnikom širine 1,25 m. Ureditev ceste "d" (del Poti v Rudnik do dostopne ceste v prostorsko enoto P3) je bila določena glede na razpoložljivi prostor in zemljiške parcele ter pogoje dostopanja do obstoječih objektov na Poti v Rudnik. Z upoštevanjem izhodišča, da se površin neposredno pred obstoječimi stanovanjskimi objekti s hišnimi številkami Pot v Rudnik 8, Pot v Rudnik 10 in Pot v Rudnik 12, ki jih stanovalci teh objektov sicer uporabljajo za nadstreške in parkiranje avtomobilov in so v lasti Občine Kamnik, ne uporablja za javne površine, da se s tem ohrani možnost vmesnega prostora med javno cesto in stanovanjskimi objekti, je na Poti v Rudnik načrtovan hodnik za pešce na severni strani v širini 1,25 m. S tako ureditvijo se cesto in hodnik za pešce v celoti izvede na zemljiščih v lasti Občine Kamnik. Morebitna izvedba dodatnega "zelenega" pasu na Poti v Rudnik bi tako posegla ali v prej omenjene površine pred stanovanjskimi objekti (na južni strani Poti v Rudnik) ali pa v lastniške zemljiške parcele (na severni strani Poti v Rudnik), poleg tega pa v Odloku tudi za nobeno drugo cesto ali prometno površino niso opredeljeni zeleni pasovi za pluzenje snega.</p>

<p>31/4. Določitev maksimalne osne obremenitve cest v času gradnje.</p>	<p>31/4. Pripomba se ne upošteva.</p> <p>Omejitev osnih obremenitev na obstoječih cestah je odvisna od ustroja ceste. Ustroj obstoječe ceste in predvidena rekonstrukcija omogočata začasno povečano osno obremenitev.</p>
<p>31/5. Ker območje pozidave S10 prihaja v že več kot dve desetletji poseljen, organiziran in bivanjsko zaključen prostor kot novost, bi bilo urbanistično, okoljsko, psihološko in sociološko korektno, sprejemljivo in humano, da se loči od obstoječega naselja s zelenim pasom vsaj 15-20m.</p>	<p>31/5. Pripomba se delno upošteva.</p> <p>Na vzhodnem robu prostorske enote P3so odmiki med obstoječimi in načrtovanimi objekti večji, kot so povprečni odmiki med objekti na celotnem območju B8 – Zg. Perovo. Na vzhodnem robu pa je treba za zagotovitev vizualne bariere in obstoječega jarka ohraniti le vegetacijo neposredno ob jarku, kar je zapisno v 5. členu Odloka.</p>
<p>31/6. V odlok je treba zapisati, da se za območji S10 in vzhodne štiri objekte P1b zgradi sekundarna komunalna oprema, za katero je treba izdelati PGD projekte in pridobiti gradbeno in uporabno dovoljenje ter komunalno opremo izročiti Občini oziroma upravljavcem in/ali koncesionarjem, pri ostalih gradnjah pa se izvedejo hišni priključki, ki so predmet gradbenih dovoljenj za posamezne objekte.</p>	<p>31/6. Pripomba je že upoštevana v Odloku.</p> <p>V Odloku je navedeno, da je treba za objekte v prostorski enoti P3 zgraditi javno infrastrukturo omrežje. Ostali objekti se na obstoječo komunalno opremo (lokalnega značaja) priključujejo s priključki. V Odloku so predpisane prilagoditve obstoječega elektroenergetskega in elektronsko komunikacijskega omrežja, obseg pa se določi v fazi izdelave PGD projektne dokumentacije.</p>
<p>31/7. Tekst Odloka je v 5. členu v delu, ki se nanaša na pozidavo območja S3, napačen; pravilno je, da gre za 7 objektov novogradnje od tega 5 x tip m in 2 x tip L.</p>	<p>31/7. Pripomba se ne upošteva.</p> <p>Iz vpogleda v uradne evidence izhaja, da je za omenjeni objekt lastnik že pridobil gradbeno dovoljenje, zato ga v Odloku upoštevamo kot že zgrajen objekt.</p>
<p>31/8. Treba je obrazložiti, katere smernice in menja nosilcev urejanja prostora, ki so bile pridobljene, niso bile upoštevane in zakaj.</p>	<p>31/8. Pripomba se upošteva.</p> <p>Analiza smernic je priloga k predmetni spremembi zazidalnega načrta. V analizi smernic, ki jo je izdelalo podjetje Termiti d.o.o. po pridobitvi smernic nosilcev urejanja prostora, so povzete pridobljene smernice in podana stališča glede upoštevanje le-teh v izvedbenem prostorskem aktu.</p>
<p>31/9. V odlok je treba izrecno zapisati, da gre pri vseh predvidenih novogradnjah, razen v območju P4, za enostanovanjske objekte.</p>	<p>31/9. Pripomba se upošteva.</p> <p>V 4. členu Odloka je na koncu dodan stavek »Vsi predvideni objekti, razen v prostorski enoti P4, morajo biti enostanovanjski objekti.«</p>

<p>31/10. Predlagana določba o višini opornih zidov (9. člena odloka) je problematična, saj se ne ve, ali gre za konstrukcijsko višino zidu, ki vključuje tudi temelj, ali pa gre za arhitektonsko (vidno) višino zidu. Pri objektih tipa L je v prerezu 11 sicer prikazano, da je višina terena v zaledju manjša od ene etaže, dejansko pa se teren proti jugu dviga precej nad eno etažo, kar pomeni, da bo oporni zid višji od omejitve iz tega člena. Podobno bo tudi pri objektih v območju pozidave P1b in verjetno tudi v S10. V odlok naj se zato zapiše » ..., da sme oporni zid segati največ 0,5 m nad koto obstoječega terena.««</p>	<p>31/10. Pripomba se delno upošteva.</p> <p>V Odloku se pri določbi o višini opornih zidov (9. člena odloka) tekst glasi: "Ne glede na določila prejšnjih odstavkov je na območjih, ki jih ureja ta Odlok, dovoljena postavitve opornih zidov na lokacijah, označenih v grafičnih prilogah, tako da segajo največ 0,5 m nad koto zgornjega urejenega terena. Vsaj 50 % površine opornega zidu mora biti ozelenjene."</p>
<p>31/11. Vztrajamo pri pogoju, da je treba na vsaki gradbeni parceli zagotoviti parkiranje za 4 osebne avtomobile. Če temu ni zadoščeno, lastniki in obiskovalci parkirajo na javnih površinah, pri čemer ogrožajo prometno varnost in ovirajo izvajanje javnih komunalnih služb. Kdor tega ne verjame, ga vabimo na ogled obstoječega stanja.</p>	<p>31/11. Pripomba se ne upošteva.</p> <p>Obrazložitev je podana v točki 31/2.</p>
<p>31/12. Glede na to, da se morajo po trditvah strokovnjakov geotehnične meritve na območju S10 izvajati vsaj 12 mesecev, o čemer več pojasnjujemo v nadaljevanju, naj se Odlok v ostalem delu, kjer ni problematičen, sprejme ločeno in takoj, za območje S10 pa naknadno.</p>	<p>31/12. Pripomba se ne upošteva.</p> <p>Meritve so se izvajale 6 mesecev, pripravljen je bil sumarni zaključek vseh študij z geološko geotehničnega področja. Obrazložitev je podana v točki 5/1.</p> <p>Iz zaključkov študij je razvidno, da je gradnja v prostorski enoti P3 možna, zato je območje vključeno v predmetni Odlok.</p>
<p>31/13. Za cesto med Prisojno potjo in Potjo v Rudnik je treba upoštevati veljavni zazidalni načrt. V skladu z njim je predvidena cesta z dvostranskim pločnikom. Dopuščamo možnost, da se en pločnik ukine. Izrecno pa nasprotujemo takšni gradnji v območju P1b, ki bi onemogočala izgradnjo pločnika, saj gre po tem odseku precej obiskana šolska pot. Grafične priloge je zato treba dopolniti z vrisano cesto s pločnikom(a).</p>	<p>31/13. Pripomba je upoštevana.</p> <p>Za predmetno cesto je upoštevan veljavni Odlok o sprejetju zazidalnega načrta B8 - Zg. Perovo (Uradni list RS, št. 97/99, 52/06), tako da so vse ureditve načrtovanih objektov in pripadajočih zemljišč skladne z regulacijskimi linijami ceste iz veljavnega Odloka o sprejetju zazidalnega načrta B8 - Zg. Perovo (Uradni list RS, št. 97/99, 52/06). Gradnja v območju P1b ne posega v (razširjeni) gabarit ceste .</p>
<p>31/14. V celoti naj se upošteva zaključno geotehnično mnenje, ki ga je v avgustu 2013 izdelala družba SLP d.o.o. v zvezi z vplivom načrtovane gradnje v območju P3 in P5 v naselju Zgornje Perovo na obstoječe objekte in ki navaja naslednje:</p> <ul style="list-style-type: none"> • Brez dodatnih preiskav ni mogoče trditi, ali bi imela novogradnja negativne vplive (gledano iz geotehničnega vidika) na obstoječe objekte ali ne. • Za ustrezno načrtovanje objektov območja bo potrebno preliminarne raziskave 	<p>31/14. Pripomba je upoštevana.</p> <p>Obrazložitev je podana v točki 5/1.</p>

<p>dopolniti in izvesti dodatne raziskave, meritve, analize in opazovanja.</p> <ul style="list-style-type: none"> • Ne glede na rezultate raziskav bi bilo potrebno cesto Pot v Rudnik sanirati, urediti odvodnjavanje zaledne vode in nasip izvesti iz kvalitetnega materiala ter sanirati oz. zaščititi odkopano področje za objekti Pot v Rudnik pred površinsko erozijo. • Potrebna bo tudi ustrezna regulacija potoka Kračjek, v katerega se izteka vsa površinska in zaledna voda. • Po izvedenih raziskavah in meritvah bo potrebno izvesti stabilnostne analize in določiti varnost brežinskega pokrova brez novih objektov in s predvideno novogradnjo. • V kolikor se bo izkazalo, da je področje nestabilno in drsi že brez novogradnje ali da je varnost neustrezna, bo potrebno pred nadaljevanjem aktivnosti sanirati stanje, predvideti sanacijo v fazi ob izvedbi novogradenj ali pa novogradnje opustiti. 	
<p>31/15. Predlagajo, da je treba določiti vplivno območje gradnje. V geotehničnem mnenju, ki ga je izdelala družba SLP d.o.o., je podana grafična shema predloga mest dodatnih raziskav in opazovanj. Je to mogoče šteti za vplivno območje gradnje? Poročilo v zaključnem mnenju navaja, da je treba cesto Pot v Rudnik sanirati, urediti odvodnjavanje zaledne vode in nasip izvesti iz kvalitetnega materiala. Brez določitve vplivnega območja ni mogoče ločiti med tem, kaj je potrebno sanirati zaradi novogradnje.</p>	<p>31/15 Pripomba je upoštevana.</p> <p>Preiskave Gprocom december 2013 - julij 2014 so izdelane za predlagane vrtine v poročilu SLP. Obrazložitev je podana v točki 5/1.</p> <p>Predlagani ukrep sanacije Poti v Rudnik je s podporno konstrukcijo in izvedbo drenaž (Gprocom, Univerza v Mariboru, fakulteta za gradbeništvo).</p> <p>V grafičnem delu predmetnih sprememb in dopolnitev Zazidalnega načrta je v risbi 4.1. Ureditvena situacija razvidna dolžina izvedbe podporne konstrukcije za sanacijo Poti v Rudnik.</p>
<p>31/16. Z istim poročilom je predvideno, da je nujno potrebno za 9 objektov izvesti popis in evidentiranje stanja. Zakaj to še ni bilo izvedeno in kdaj bo?</p>	<p>31/16. Pripomba je smiselno upoštevana.</p> <p>V odloku je opredeljena obveznost evidentiranja stanja referenčnih objektov. Program monitoringa se določi v fazi izdelave PGD projektne dokumentacije.</p>
<p>31/17. Dokler so raziskave v teku, ni mogoče podati končnega mnenja o morebitnem vplivu novogradnje na stabilnost in varnost obstoječih objektov in tudi ne predvideti morebitnih sanacijskih in preventivnih ukrepov. Stališče prvega strokovnjaka, ki je izvajal preiskave v 90-tih letih prejšnjega stoletja inž. Venturinija je, da bi morala opazovanje in meritve trajati vsaj 12 mesecev z mesečnimi odčitki in zajetjem razmer v vseh letnih ciklih, da bi bilo možno sprejeti ustrezne zaključke.</p>	<p>31/17. Pripomba je delno upoštevana.</p> <p>Obrazložitev je podana v točki 5/1.</p> <p>V odloku je opredeljena obveznost nadaljevanja preiskav. Obdobje šestmesečnih preiskav je bilo namenoma izbrano v "mokrem delu" leta zaradi očitkov, da so bile preiskave za potrebe temeljenja izvedene v najbolj sušnem obdobju in zato neverodostojne.</p>

<p>31/18. Izražen je dvom, ali je število že opravljenih in predvidenih preiskav zadostno, da bi lahko kvalitetno odgovorili na predloge iz prejšnjega odstavka.</p>	<p>31/18. Pojasnilo Obrazložitev je podana v točki 31/17.</p>
<p>31/19. Javna razprava bi morala biti podaljšana in sicer 30 dni po zaključku in objavi končnih geotehničnih raziskav. Zaključno mnenje SLP namreč predvideva, da bo po izvedenih raziskavah in meritvah treba izvesti stabilnostne analize in določiti varnost brežinskega pokrova brez novih objektov in s predvideno novogradnjo.</p>	<p>31/19. Pripomba se ne upošteva. Izdelane so strokovne podlage, v odloku pa so določeni ukrepi in obveznosti. Dodatna obrazložitev je podana v točki 5/1.</p>
<p>31/20. Izražajo dvom v zvezi s kredibilnostjo geotehničnega poročila iz januarja 2014 izvajalca meritev in raziskav g. Danila Muhića, dipl. inž. grad., saj je sam na javni razpravi povedal, da je dal preliminarno poročilo v časovni stiski in pod njenim pritiskom. Podrobnejša primerjava geotehničnih poročil SLP - avgust 2013 in Muhić - januar 2014 pokaže, da je družba SLP pri svojih presoajah uporabila bistveno več predhodnih in že obstoječih preiskav kot pa inž. Muhić. Zato je treba po zaključku izvesti neodvisno recenzijo, pri kateri naj ob vodstvu krajevne skupnosti sodeluje komisija krajanov, ki jo je za ta primer imenoval svet krajevne skupnosti.</p>	<p>31/20. Pripomba je upoštevana. Recenzija je bila izdelana z upoštevanjem vseh izdelanih strokovnih podlag. Obrazložitev je podana v točki 5/1.</p>
<p>31/21. Glede na geotehnično mnenje družbe Gprocom d.o.o., Maribor z dne, januar 2014, da je pri sondažni inklinacijski vrtni V11 že po prvih meritvah (po 1 mesecu) iz rezultatov razvidno, da znašajo horizontalni pomiki tal od 4 mm do 5,5 mm ter da je tudi iz mnenja družbe SLP d.o.o., Ljubljana z dne avgust 2013 razvidno, da je brežina zaradi meteorne vode podvržena površinski eroziji, zahtevamo, da se oporni zid in pločnik na občinskem zemljišču (parc. št. 898/16) na severni strani ceste Pot v Rudnik nadaljuje tudi pod parcelami št. 898/36 in št. 898/35, saj stabilnost omenjenih parcel neposredno vpliva na obstoječe objekte na hribu (Na jasi 16, 18, 20 in 22), ki bodo tudi najbolj obremenjeni z eventualnimi predvidenimi izkopi oz. posegi.</p>	<p>31/21. Pripomba je upoštevana. Obrazložitev je podana v točki 5/1.</p>
<p>31/22. Med SZ robom sedanje parcele 886 in JV robom parcel 885/13, 885/18, 885/19 vse k.o. Kamnik poteka odprt meteorni kanal (graben), v katerega so speljane meteorne vode iz višje ležečih površin. Treba je predvideti in izvesti cevno meteorno kanalizacijo.</p>	<p>31/22. Pripomba se ne upošteva. Ureditve v prostorski enoti P3 ne posegajo v ta jarek, v 5. členu odloka pa je izrecno zapisano, da se na zahodnem robu prostorske enote P3 ne sme posegati v obstoječi jarek, vegetacijo ob jarku pa se ohrani.</p>
<p>31/23. Prostorska enota C2 je opredeljena kot prometne površine v javni rabi, prostorska enota C1 pa v javni lasti. Ne vidimo potrebe po različni obravnavi teh površin, še sploh, če je tovrstna opredelitev zemljišč v funkciji izboljšanja prikaza faktorja izrabe in faktorja pozidanosti zemljišča.</p>	<p>31/23. Pripomba se ne upošteva. Kot javna površina se določi (prestavljena) javna dostopna cesta do prostorske enote P3, ki se nadaljuje proti vzhodu v gozd. Krak proti prostorski</p>

	<p>enoti C2 služi tudi kot obračališče. Celotna površina prostorske enote C2 je določena kot območje javne rabe.</p> <p>Faktor izrabe in faktor pozidanosti zemljišča v odloku sploh nista obravnavana in je njuno upoštevanje brezpredmetno.</p>
<p>31/24. Cesti v območju C1 in C2 sta široki le 3,5 m, dodatna 2 m naj bi bila v kockah, kar ocenjujemo za funkcionalno in tehnično nesprejemljivo rešitev. Strojno pluženje snega je težko, povzroča se veliko poškodb, potrebne so sanacije, področje se nahaja v mrazišču, kjer so temperature redno nekaj stopinj nižje od okolice. Na kockah se bo redno pojavljala poledica in s tem nevarnost poškodb pešcev, saj je ta pešpot zelo obiskana tudi s strani prebivalcev širše okolice Kamnika. Cesta naj bo zato v celoti asfaltirana v celotni širini 5 m in dodan enostranski pločnik.«</p>	<p>31/24. Pripomba se ne upošteva.</p> <p>Zaradi zelo majhne gostote prometa na cestah C1 in C2 je nesmiselno in prostorsko potratno zagotavljati polni profil dvosmernega vozišča s hodnikom za pešce. Predvidena ureditev omogoča nemoten dostop do objektov in srečevanje ter izogibanje vozil na cesti C2. Zaradi varnosti je površina, ki je namenjena pešcem tlakovana z drugačnim tlakom. Pravilno izvedeni tlaki z granitnimi kockami so odporni na posledice zime in zimskih temperatur, kot tudi manjšo možnost pojava poledice.</p>
<p>31/25. Preveri naj se ali je možno novo projektirano električno instalacijo na cesti Pot v Rudnik izvesti v novo projektiranem pločniku. Razkopavanje dvorišč na južni strani Poti v Rudnik je vsekakor hud in skrajen ukrep.«</p>	<p>31/25. Pripomba se upošteva.</p> <p>V 10. b členu Odloka je navedeno, da je treba za napajanje objektov z električno energijo v prostorski enoti P3 zgraditi nov nizkonapetostni vod iz obstoječe TP 20/0,4 kV Zgornje Perovo. Novi kabel se delno položi v obstoječo kabelsko kanalizacijo, ki poteka od obstoječe transformatorske postaje po cesti Na Jasi, delno pa v novo kabelsko kanalizacijo, ki bo potekala po severni strani Poti v Rudnik.</p> <p>V grafičnem delu predmetnih sprememb in dopolnitev Zazidalnega načrta je v risbi 4.3 Zbirni načrt komunalnih vodov in naprav prikazana trasa načrtovanega elektroenergetskega voda, ki poteka na severni strani Poti v Rudnik (pod hodnikom za pešce).</p>
<p>31/26. Ne strinjajo se s spremembo smernic Komunalnega podjetja Kamnik z dne 16.12.2013 v poglavju Vodovod, ki predvideva ukinitve črpališča. S tem, ko se je zgornji del naselja Zgornje Perovo priklopil na vodovod Visoka cona, se spodnji del naselja, kamor se bodo priklopile tudi novo predvidene gradnje, ni opazno okrepil. V poletnem času je pritisk vode se vedno šibek. Če Komunalno podjetje Kamnik ne verjame navedbam krajanov, naj z neodvisnimi meritvami dokaže nasprotno.</p>	<p>31/26. Pojasnilo</p> <p>Zakon o prostorskem načrtovanju določa nosilce urejanja prostora, ki v postopku priprave izvedbenega prostorskega akta podajo smernice, ki se jih upošteva v fazi izdelave prostorskega akta. Smernice Komunalnega podjetja Kamnik d.d. v zvezi z vodovodnim omrežjem so bile izdane na podlagi podatkov o sanaciji vodovodnega omrežja na območju Perovega, zato so bile upoštevane pri pripravi predmetnega prostorskega akta.</p>
<p>31/27. V odlok je treba zapisati, kdo in do kdaj bo zgradil, prevzel in vzdrževal otroško igrišče.</p>	<p>31/27. Pripomba je smiselno upoštevana.</p>

	<p>V 4. členu Odloka je navedeno, da je površina načrtovanega otroškega igrišča javna površina. V grafičnem delu predmetnih sprememb in dopolnitev Zazidalnega načrta je v risbi 3.3 Prikaz površin namenjenih javnemu dobremu in javni rabi območje otroškega igrišča posebej grafično prikazano in določeno kot javna površina. Dogovor o gradnji otroškega igrišča bo opredeljen v Pogodbi o opremljanju, ki jo medsebojno sklenejo investitorji in Občina.</p> <p>Javne površine oziroma grajeno javno dobro so po Zakonu o graditvi objektov zemljišča, namenjena takšni splošni rabi, kot jo glede na namen njihove uporabe določa zakon oziroma predpis, izdan na podlagi zakona in na njih zgrajeni objekti, če so namenjeni splošni rabi. Grajeno javno dobro lokalnega pomena je grajeno javno dobro, ki sodi v omrežje gospodarske javne infrastrukture lokalnega pomena in javna površina na njih, kakor tudi objekti ali deli objektov, katerih uporaba je pod enakimi pogoji namenjena vsem, kot so cesta, ulica, trg, pasaža in druga javna prometna površina lokalnega pomena, tržnica, igrišče, parkirišče, pokopališče, park, zelenica, športna oziroma rekreacijska površina in podobno. Le to upravlja Občina.</p>
<p>31/28. Že v odlok naj se zapiše točno za kakšno črpališče fekalne kanalizacije bo šlo, da bo možno preveriti ali je okoljsko sprejemljivo z vidika morebitnega smradu in hrupa.</p>	<p>31/28. Pripomba je smiselno upoštevana.</p> <p>V 10.b. členu Odloka je v poglavju Kanalizacija dodan stavek: "Črpališče mora biti izvedeno tako, da bodo preprečeni morebitni okoljski vplivi (hrup, smrad itd.)". Podrobnejša določila za črpališče v tej fazi niso potrebna.</p>
<p>31/29. V 11. členu se predpredzadnji odstavek, ki se glasi »Gradnja novo predvidenih objektov v soseski S10 ... « naj se spremeni tako da se glasi: »Izdaja gradbenih dovoljenj za gradnjo novo predvidenih objektov v soseski S10 je možna šele, ko se zgradi vsa sekundarna komunalna oprema, pločnik na cestah Pot na Dobravo in Pot v Rudnik od ceste v sosedstvo S10 do ceste C1 ter se uredi križišči K3 in K6. V tem roku je potrebno izvesti tudi sanacijo kanalizacijskega sistema in sanacijo s podporo ceste in druge ukrepe na cesti Pot v Rudnik od hišne številke 13 do 23, ki jih bo predvidelo končno geotehnično poročilo.</p>	<p>31/29. Pripomba se ne upošteva.</p> <p>Obveznosti izvedbe predhodnih ureditev je v odloku vezana na pričetek gradnje oziroma gradbenih del, saj ni potrebno, da bi investitorji pridobivali upravna dovoljenja sukcesivno skladno z dokončanjem del, temveč lahko vsa gradbena dovoljenja pridobijo tudi hkrati, če je dinamika izvajanja del skladna z določili in pogoji v izvedbenem prostorskem aktu.</p>
<p>31/30. V 11. členu se drugi odstavek dopolni in se glasi »in glavna dostopna cesta »d« v sosedstvo S10, ki ima širino 5,0 m in enostranski pločnik 1,25 m, ki se zaključí z zazelenjeno žično ograjo višine 1,8 m odmaknjeno 0,5 m od pločnika.</p>	<p>31/30. Pripomba se ne upošteva.</p> <p>Izvedba ograje v sklopu ureditve Poti v Rudnik ni predvidena, zunanji rob hodnika za pešce pa poteka neposredno ob urejenih parcelnih mejah. Vsak lastnik zemljišča lahko na svojem zemljišču postavi ograjo skladno z določili 5. in 7. člena Odloka.</p>

<p>31/31. Na cesti C1 sta (14. člen) predvidena dva ekološka otoka, v grafičnem delu pa tega ni, zato naj se njun položaj vriše.</p>	<p>31/31. Pripomba je že vključena v odlok.</p> <p>V Odloku je v zvezi z ekološkim otokom navedeno: »V območju sosedstva S10 je treba ob križišču južnega odseka javne poti C1 in poti C2 urediti zbirno mesto za ločeno zbiranje odpadkov – ekološki otok in odjemna mesta za komunalne odpadke. Zbirna mesta komunalnih odpadkov morajo biti na posameznih parcelah stanovanjskih stavb.« V grafičnem delu predmetnih sprememb in dopolnitev Zazidalnega načrta je v risbi 4.1. Ureditvena situacija prikazana lokacija ekološkega otoka.</p>
<p>31/32. V 15. členu je v poglavju »varstvo pred poplavami« treba določiti, da se protierozijski ukrepi, ki so predvideni s strokovnimi podlagami k predlogu obravnavanega odloka, izvedejo pred izdajo gradbenih dovoljenj za območje pozidave S10 (P3 in P5).«</p>	<p>31/32. Pripomba se ne upošteva.</p> <p>V 12.c. členu Odloka je navedeno, da je treba zaradi hudourniškega značaja potoka Kračjek najkasneje ob gradnji objektov v prostorski enoti P3 izvesti ukrepe stabilizacije dna struge in njegovih brežin vzdolž obravnavanega območja.</p>
<p>31/33. Izvoz na obvoznico pri veterinarskem zavodu je prometno varnostno problematičen in je tudi v nasprotju s predlogom Občinskega prostorskega načrta. V obstoječem zazidalnem načrtu B8 – Zg. Perovoje predviden dostop do veterinarskega zavoda po parc. št. 849/7 in 849/1, k.o. Kamnik. Krajevna skupnost se ne strinja z opustitvijo te rešitve. Obvoznica naj ostane obvoznica in ne mestna cesta, zato naj se število priključkov nanjo ne povečuje.«</p>	<p>31/33. Pripomba je smiselno že upoštevana.</p> <p>Dovoz do območja P4 se uredi prek obstoječega priključka za Veterinarski zavod. Ko bo južno od predmetnega območja lastnik zemljišča oz. investitor uredil površine skladno z določili veljavnega Odloka o sprejetju zazidalnega načrta B8 - Zg. Perovo (Uradni list RS, št. 97/99, 52/06), se bo uvoz/izvoz na državno cesto ukinit, dovoz pa uredil s Poti na Dobravo.</p>
<p>31/34. V 13. členu se pri poglavju »kanalizacija« v zadnjem odstavku črta »P6«. Kanalizacijski priključki za območje P6 so že zgrajeni.</p>	<p>31/34. Pripomba se ne upošteva.</p> <p>V 9.b. členu Odloka ni govora o izgradnji priključkov temveč o pogojih, pod katerimi se lahko novozgrajeni objekt priključi na javno kanalizacijsko omrežje za komunalno odpadno vodo. Dokler ne bo obstoječe javno kanalizacijsko omrežje na območju Poti v Rudnik in Poti na Dobravo sanirano (rekonstrukcija nivelete ter čiščenje kanalov), se noben novo zgrajeni objekt na more priključiti na javno kanalizacijsko omrežje po Poti v Rudnik oziroma gorvodno od križišča Poti v Rudnik in Poti na Dobravo (v bližini uvoza do območja S9).</p>
<p>31/35. Maksimalna višina objektov tipa »L« je določena na 394,50 m (prečni prerez 11), pri čemer je višina ceste 387,50. Ker pa je višina ceste pri južnem objektu »L« za cca 0,5 m višja kot pri severnem, naj se kota strehe za južni</p>	<p>31/35. Predlog se upošteva.</p> <p>Glede na to da se nadmorska višina ceste dviguje proti vzhodu je v Odloku popravljen 7. člen tako, da je navedeno:</p>

objekt tipa »L« popravi na 395,00.«	»Streha mora biti izvedena v kritini temne barve oziroma ozelenjena, višina zgornjega ustroja urejene strehe objekta na zemljišču parc. št. 900/6 in 900/12, k.o. Kamnik mora biti max. na višini 394,50 nmv, objekta na zemljišču parc. št. 900/4 in 900/11, k.o. Kamnik mora biti max. na višini 395,00 nmv.«
32. Povzetek pisma krajanov iz sosedstva S4 in S5 (80)	
<p>32/1. Načrtovana gradnja v južnem delu območja S10 je posebej problematična zaradi posegov na občutljivem prostoru pod plazovito hribino in cesto in resno ogroža hiše ter varnost prebivalcev na plazovitem območju S5 - Pot v Rudnik, S4 - Na jasi, nasploh je problematičen celoten hrib. Geologi opozarjajo, da ob novih, dodatnih posegih grozi, da naše hiše zdrsnejo.</p> <p>Zahteva se strokoven in odgovoren pristop k tej pereči problematiki nestrokovnega načrtovanja gradnje na plazovitem območju.</p> <p>Obstoječe labilno stanje obravnavanega območja, plazenje in nestabilnost, ki jo še povečuje obremenjenost z meteornimi vodami je dokazano labilno stanje! Zato krajan nasprotujemo načrtovani gradnji v južnem delu območja, ki v naravi predstavlja kvaliteten gozd. Na javnih obravnavah in tudi v času pripomb na OPN smo krajan ustno in pisno predlagali oz. zahtevali vrnitev namembnosti zemljišča v gozdno!</p>	<p>32/1. Pojasnilo</p> <p>Občina Kamnik je naročila izvedbo študij za določitev morebitnih vplivov novogradnje na stabilnost širšega območja. Izsledki študij ter iz njih izhajajoče obveze in ukrepi so povzeti v 5. členu Odloka.</p> <p>Dodatna obrazložitev je podana v točki 5/1.</p>
32/2. Gosta, intenzivna pozidava, kot je načrtovana, na taka nevarnem in ogroženem območju nikakor ni dopustna.	<p>32/2. Pojasnilo</p> <p>Gostota pozidave je nižja kot v sosednjih območjih: npr. objekti s hišnimi številkami od Pot v Rudnik 15 do Pot v Rudnik 23 in ob Poti na Dobravo imajo faktor zazidanosti (FZ) 0,31, objekti v prostorski enoti P3 pa imajo FZ manj kot 0,25, pri čemer v izračun FZ niso zajete interne ali javne ceste .</p>
<p>32/3. Zahtevajo daljše obdobje monitoringa in spremljanje, analiziranje meritev ter zahtevajo izvedbo stabilnostnih analiz.</p> <p>Zaradi zagotovitve varnosti krajan zahtevajo, da se izvedejo vse geomehanske, geotehnične in mikroseizmične raziskave in meritve ter opazovanja v obdobju najmanj enega leta, da se zajamejo vsi letni cikli, z odčitavanji vsaj 1 x mesečno. Po vseh izvedenih raziskavah in meritvah pa je potrebno, tako kot to določa poročilo SPL d.o.o., izvesti stabilnostne analize pobočja in določiti varnost brežinskega pokrova brez novih objektov in s predvideno novogradnjo. Na podlagi geotehničnega poročila z vidika stabilnosti pobočij in celotnega terena je</p>	<p>32/3. Pobuda je upoštevana.</p> <p>Obrazložitev je podana v točki 5/1.</p>

<p>potrebno določiti kje se objekti lahko umestijo, način in gostoto pozidave, če je ta seveda sploh možna, in do kakšnega kota se lahko pozida. Zahtevamo revizijo-recenzijo celotnega postopka geoloških, geomehanskih in mikrosezmičnih raziskav, poročil in mnenj s strani strokovne neodvisne institucije - Fakultete za gradbeništvo v Ljubljani. Ko bodo znani rezultati vseh raziskav in analiz zahtevamo, da se nam, krajanom, javno predstavijo, do takrat pa pričakujemo oz. zahtevamo od Občine Kamnik, da se ne odvijajo nobene nadaljnje aktivnosti v zvezi s sprejemanjem Odloka o sprejetju ZN za to območje.</p>	
<p>32/4. Zakaj se tako mudi s sprejemanjem ZN za to območje za vsako ceno in na tak način? Vprašanje je naslovljeno na Občino Kamnik, kajti ona je tista, ki ob vseh dejstvih, ugotovitvah, pripombah in prošnjah krajanov določa projektne pogoje in način pozidave!</p>	<p>32/4. Pobuda je upoštevana.</p> <p>Izsledki študij kažejo, da je gradnja v prostorski enoti P3 možna ob upoštevanju nekaterih ukrepov. Obrazložitev je podana v točki 5/1.</p>
<p>32/5. Opozarjajo, da je dovozna cesta pot v Rudnik 13-23 izvedena na nasutem terenu (nasutje je bilo tu odloženo še preden smo lastniki S5 pričeli z izkopi), brez utrditve, prav tako je neutrjena brežina pod cesto. Varuje jo le naravna vegetacija, katero je potrebno v celoti ohraniti na območju celotne brežine in tudi neposredno pod njo - to je potrebno natančno opredeliti v prostorskih aktih, da ne pride do sečnje.</p>	<p>32/5. Pobuda je upoštevana.</p> <p>Načrtovana je izvedba podporne konstrukcije. Obrazložitev je podana v točki 5/1.</p>
<p>32/6. Krajanji zahtevajo od Občine Kamnik, da se pred izdajo gradbenega dovoljenja izvede sanacija, utrditev in podpora s piloti ceste in brežine na odseku Pot v Rudnik 13-23 v skladu s predpisi in standardi, obenem pa je nujno ustrezno urediti odvodnjavanje.</p>	<p>32/6. Pobuda je delno upoštevana.</p> <p>Pobuda je upoštevana v delu, kjer se neposredno stika z območjem načrtovanih ureditev. Obrazložitev je podana v točki 5/1.</p> <p>Odlok obravnava gradnjo novih objektov v območju B8 – Zg. Perovo in za te ureditve so v gradivu tudi predpisani ukrepi, ki predstavljajo pogoje za investitorjeve posege v prostorski enoti P3. Tako je načrtovana sanacija odseka Poti v Rudnik od Poti na Dobravo do objekta s hišno številko Pot v Rudnik 17, saj se ureditev neposredno navezuje na območje načrtovanih ureditev v prostorski enoti P3. Že po veljavnem Odloku o sprejetju zazidalnega načrta B8 - Zg. Perovo (Uradni list RS, št. 97/99, 52/06) je sanacija Poti v Rudnik proti vzhodu možna, smiselno pa jo je izvesti hkrati s sovpadajočo sanacijo brežin potoka Kračjek, kar je treba smiselno uskladiti s pristojnim državnim organom za upravljanje z vodami.</p>

33. Krajani območja B8 – Zg. Perovo(pripomba je povzetek doslej že podanih pripomb)

33/1. Pred kakršnikoli nadaljnji postopki morajo biti opravljene vse potrebne strokovne raziskave, meritve, analize in opazovanja, ki bodo dale verodostojen, strokoven in nedvoumen odgovor ali bo imela načrtovana gradnja negativne vplive iz geotehničnega, geomehanskega in mikrosezmičnega vidika na obstoječe objekte in cesto.

Krajani na tem občutljivem, erozijsko ogroženem območju zahtevamo od Občine Kamnik, da ne načrtuje in ne dovoli nobenih posegov, ki bi lahko zmanjšali ali ogrozili stabilnost obstoječih objektov, ceste in hribine.

Gosta, intenzivna pozidava, kot je načrtovana, na tako nevarnem in ogroženem območju nikakor ni dopustna, še posebej ne pod najbolj plazovitim območjem, kjer je tik pod strmo, plazečo brežino ceste načrtovan dvojček (tip H) in objekt na V robu območja (ti K).

V poročilu SLP d.o.o. je zapisano, da je potrebno pred nadaljnjim načrtovanjem izvesti dodatne geotehnične geološke in hidrološke raziskave, in sicer sondažne vrtine, ki bodo pokrile celotno področje in bodo izvedene do in v hribinsko podlago. Poleg tega je potrebno v izvrtine vgraditi piezometre za stalno spremljanje nihanja talne vode. »Na lokaciji je potrebno izdelati tudi nekaj inklinometrov, ki bodo dali odgovore o eventualnih pomikih brežin, Poleg tega je potrebno v širšem območju načrtovane gradnje vzpostaviti monitoring. Potrebno je popisati stanje obstoječih objektov, vgraditi reperje, evidentirati razpoke in omogočati spremljanje sprememb. Brez dodatnih raziskav ni mogoče trditi ali bi imela novogradnja negativne vplive (gledano iz geotehničnega vidika) na obstoječe objekte ali ne. Za ustrezno načrtovanje objektov območja B8 (5,6) bo potrebno preliminarne raziskave dopolniti in izvesti dodatne raziskave, meritve, analize in opazovanja.

Po izvedenih raziskavah in meritvah bo potrebno izvesti stabilnostne analize in določiti varnost brežinskega pokrova brez novih objektov in s predvideno novogradnjo. V kolikor se bo izkazalo, da je področje nestabilno in drsi že brez novogradnje ali da je varnost neustrezna, bo potrebno pred nadaljevanjem aktivnosti sanirati stanje, predvideti sanacijo v fazi ob izvedbi novogradenj ali pa novogradnje opustiti.«

Ne glede na rezultate raziskav bi bilo potrebno cesto Pot v Rudnik sanirati, urediti odvodnjavanje zaledne vode in nasip izvesti iz kvalitetnega materiala ter sanirati oz. zaščititi odkopano področje za objekti pred površinsko erozijo.

Del javno razgrnjene dokumentacije je novo geološko geotehnično mnenje podjetja Gprocom d.o.o. iz Maribora, torej drugega izdelovalca. Gprocom je sredi decembra 2013 izvrtalo sedem sondažnih vrtin in zgolj v dve vstavilo

33/1. Pojasnilo.

Preiskave, ki so bile z vrtinami, piezometri in inklinometri izdelane s strani Gprocom, so neposredno povzete po zaključkih oz. navodilih SLP, avgust 2013.

Izsledki študij kažejo, da je gradnja v prostorski enoti P3 možna ob upoštevanju nekaterih ukrepov.

Dodatna obrazložitev je podana v točki 5/1.

Potok Kračjek je obravnavan kot hudourniški potok z visoko izraženo erodibilnostjo. Izvedba dveh pragov ne predstavlja zadrževanja vode, saj leta ob visokih vodah prosto odteče naprej. Prag utrdi in stabilizira dno struge, da je v manjši meri izpostavljeno erozijskim procesom.

inklinometra za spremljanje pomikov, nato pa že 9.1.2014 (po manj kot mesecu dni) opravilo prvo in edino meritev in na podlagi le te izdelalo elaborat - geološko geotehnično mnenje!! Takšno mnenje nikakor nima trdnih temeljev, na več mestih v elaboratu je namesto podkrepljenih ugotovitev, dejstev zapisano »predvidoma«, kar pa ni dovolj!! Takšno mnenje ni strokovno in verodostojno, saj ne upošteva osnovnih standardov meritev, zahtevano daljše obdobje monitoringa in spremljanje, analiziranje meritev ter zahtevano izvedbo stabilnostnih analiz.

G. Muhić je dodal, da se bo sicer opazovanje izvajalo vsaj še 6 mesec, a poročilo je vendarle napisal in je sestavni del razgrnjenega gradiva, zato da bi nadaljnji postopki lahko stekli!?

Občino Kamnik ob vseh dejstvih, ugotovitvah, pripombah in prošnjah krajanov **DOLOČA PROJEKTNE POGOJE in NAČIN POZIDAVE!** S tem pa nosi tudi odgovornost (tako moralno kot odškodninsko) do svojih občanov, ki na tem območju že živijo in katerim z nadaljnjimi posegi ne sme ogroziti njihovo imetje ali življenje! Zato **ZAHTEVAMO POLNO ODGOVORNOST OBČINE KAMNIK.** Občina in UE Kamnik naj s kompletno stroko proučita sedanje stanje in ga spremljata ter nadzirata ves čas morebitne novogradnje!

Zahtevamo ob Občine Kamnik, da se pod strokovnim nadzorom natančno določi obseg plazovitega območja in vplivnega območja gradnje, opravi celoten postopek raziskave in ugotovitve geološko geomehanskih, geotehničnih in mikroseizmičnih razmer na območju načrtovane gradnje ter na plazovitem območju S5, S4 in potencialno tudi S8 nad načrtovano gradnjo, in sicer za vsako stavbno zemljišče posebej in se izvedejo vse v poročilu podjetja SPL d.o.o. zahtevane dodatne raziskave, meritve, analize in opazovanja v skladu s standardi in stroko.

ZARADI ZAGOTOVITVE VARNOSTI je potrebno izvesti vse raziskave in meritve ter opazovanja v obdobju najmanj enega leta, da se zajamejo vsi letni cikli, z odčitavanji vsaj 1 x mesečno. Po vseh izvedenih raziskavah in meritvah pa je potrebno, tako kot to določa poročilo SPL d.o.o., izvesti stabilnostne analize pobočja in določiti varnost brežinskega pokrova brez novih objektov in s predvideno novogradnjo. Na podlagi geotehničnega poročila z vidika stabilnosti pobočij in celotnega terena je potrebno določiti kje se objekti lahko umestijo, način in gostoto pozidave, če je ta seveda sploh možna, in do kakšnega kota se lahko pozida. Zahtevamo revizijo-recenzijo celotnega postopka geoloških, geomehanskih in mikroseizmičnih raziskav, poročil in mnenj s strani strokovne neodvisne institucije - Fakultete za gradbeništvo v Ljubljani. Ko bodo znani

rezultati vseh raziskav in analiz zahtevamo, da se nam, krajanom, javno predstavijo, do takrat pa pričakujemo oz. zahtevamo od Občine Kamnik, da se ne odvijajo nobene nadaljnje aktivnosti v zvezi s sprejemanjem Odloka o sprejetju ZN za to območje.

Od Občine Kamnik ZAHTEVAMO strokoven in odgovoren pristop k tej pereči problematiki nestrokovnega načrtovanja gradnje na plazovitem območju. Načrtovana gradnja resno ogroža hiše ter varnost in življenja prebivalcev na tem občutljivem območju, ki zahteva skrbno načrtovanje in preudarne posege. Vsak poseg na že tako občutljivem terenu spremeni statiko zemljišča, ki hitro postane labilno, povzroča dodatne obremenitve, vse to vpliva tudi na okolico.

Območje B-8 Zg. Perovo je plazovit, erozijsko močno izpostavljen teren, obremenjen z zalednimi vodami, kar še posebej ob močnejših deževjih v zadnjih letih (po napovedih vremenoslovcev bo teh vedno več) ogroža prebivalce in njihove hiše. Na območju seje sprožilo že več zemeljskih plazov, vidni so sledovi nestabilnosti in plazenja!

Še posebej plazovito je zelo strmo pobočje v sosedstvu S-5, tik nad načrtovano gradnjo. V pobočju je veliko zalednih voda, tako, da imamo veliko vode za hišami in pod hišami, katere smo prav zaradi vsega tega morali zgraditi na pilotih. Veliko vode je tudi v dvoriščih in dovozni cesti. Prvotno (pred 26. leti) je bilo v tem sosedstvu načrtovanih 8 hiš, nevarnost plazovitega terena pa je zahtevala temeljite geološke, geomehanske raziskave terena. Prav izvedene geomehanske raziskave terena so zaradi problematičnosti terena in zalednih voda zahtevale opustitev gradnje v sosedstvu S-5, še posebej pa spodnjih 3 hiš, ki so bile predvidene v neposredni bližini sedaj načrtovane gradnje. V spremenjenem zazidalnem načrtu je bilo nato dovoljenih in zgrajenih le 5 medetažnih hiš nad cesto nepodkletenih, v celoti temeljenih na pilotih. To je bila zelo zahtevna in draga gradnja. A kljub upoštevanju vseh težkih izvedbenih pogojev objekti pokajo, ugrezajo se dvorišča, cesta, teren plazi.

Opozarjamo, da je dovozna cesta pot v Rudnik 13-23 izvedena na nasutem terenu (nasutje je bilo tu odloženo še preden smo lastniki S5 pričeli z izkopi), brez utrditve, prav tako je neutrjena brežina pod cesto. Varuje jo le naravna vegetacija, katero je potrebno v celoti ohraniti na območju celotne brežine in tudi neposredno pod njo - to je potrebno natančno opredeliti v prostorskih aktih, da ne pride do kakršnekoli sečnje. Glede na to, da so posegi novogradnje načrtovani tik pod neutrjeno cesto in plazečo brežino in jo močno obremenjujejo, prav tako se načrtovana prometna ureditev močno obremenjuje navezuje na

to cesto in posega vanjo ter v brežino pod njo, kražani zahtevamo od Občine Kamnik, da se pred izdajo gradbenega dovoljenja izvede sanacija, utrditev in podpora s piloti ceste in brežine na odseku Pot v Rudnik 13-23 v skladu s predpisi in standardi, obenem pa je nujno ustrezno urediti odvodnjavanje.

Da je območje načrtovane novogradnje P3 in P5 plazovito in nevarno potrjujejo tudi smernice Zavoda RS za varstvo narave, v katerih je med drugim zapisano: »v južnem delu ZN nestabilne kamnine, ki so neodporne na mehansko preperevanje, podvržene eroziji ob odstranitvi vegetacije in NEPRIMERNE ZA GRADNJO zaradi nevarnosti plazitve«

V smernicah Zavoda RS za varstvo narave je med drugim zapisano: »Potok Kračjek je zarezan v debele glinaste nanose, kjer je razvita precejšnja globinska erozija. Obstaja velika nevarnost plazenja pobočja ob odstranitvi gozda, ki sedaj pomeni pomembno varovalno in ekološko funkcijo«. Premiki in deformacije, ki lahko nastanejo zaradi odkopavanja, bodo po vsej verjetnosti pospešeni zaradi posega v gozd, kjer je predviden golosek. S tem se morebitni erozijski proces tal in vodne erozije še poveča. Gozd ima v tem primeru tudi varovalno funkcijo, saj varuje zemljišče pred usadi, izpiranjem, krušenjem ter zadržuje preneglo odtokanje vode in zato varuje zemljišče pred erozijo.

Vodotok Kračjek je hudourniškega značaja vodotoka in ogroženosti, ko ob močnejšem deževju zelo naraste, deroča voda pa nosi ogromno naplavin, izpodjeda zemljišče in vegetacijo ob potoku ter poplavlja, tudi most je močno spodjeden, tako, da se bojimo, da bo ta hudournik s svojo erozijo spodkopal cesto in hiše Pot v Rudnik 15-23. Zaradi dokaj neprepustne geološke podlage ni mogoče predvideti ponikanja meteornih voda, zato je potrebno predvideti zadrževanje z ustrezno dimenzioniranimi zadrževalniki. Ker ni definirano vplivno območje gradnje, predlagamo, da se v OPPN vključi ureditev brežine potoka Kračjek od predvidenih zadrževalnikov vode do stanovanjskega objekta Pot v Rudnik 23. V kolikor se brežina ne uredi, se lahko upravičeno pričakuje, da bo zaradi povišanega vodostaja ob večjih nalivih povečan erozijski proces brežine, saj je le ta nasuta oziroma ni v naravni formaciji. Posledično lahko to privede do spodjedanja ceste in hiš. Ob tem pozivamo Občino Kamnik, da je ob vse večjih naravnih obremenitvah nujno, da zaradi hudourniškega značaja vodotoka Kračjek poskrbi za ureditev in vzdrževanje struge in brežin vzdolž celotnega vodotoka!

Kaj pa potresna ogroženost - kako je poskrbljeno za to?

Pozivamo Občino Kamnik k odgovornosti, da daje prednost skrbi za varnost

<p>svojih občanov, njihovega imetja in ne interesom kapitala ter neodgovorni gradnji za trg!</p>	
<p>34.</p>	
<p>34/1. Stanovalci ulice Pot v Rudnik ne soglašamo z predvidenim potekom novega električnega voda na južni strani ulice Pot v Rudnik proti predvidenemu novemu naselju S10. Predlagamo, da se zaradi racionalnosti del, projektira vod na severni strani ceste v sklopu novo projektiranega pločnika. Stanovalci smo do sedaj pred hišami uredili parkirišča in ne želimo ponovnega prekopavanja urejenih površin, zato menimo, daje predlagana trasa na severni strani primernejša tako za investitorja kot stanovalce. Istočasno izjavljamo, da smo vsi podpisani stanovalci pripravljeni odkupiti del zemljišča, ki predstavlja pas med cesto in parcelo na kateri stoji hiša!</p>	<p>34/1 Pripomba se upošteva.</p> <p>V 10. b členu Odloka je navedeno, da je treba za napajanje objektov z električno energijo v prostorski enoti P3 zgraditi nov nizkonapetostni vod iz obstoječe TP 20/0,4 kV Zgornje Perovo. Novi kabel se delno položi v obstoječo kabelsko kanalizacijo, ki poteka od obstoječe transformatorske postaje po cesti Na Jasi, delno pa v novo kabelsko kanalizacijo, ki bo potekala po severni strani Poti v Rudnik.</p> <p>V grafičnem delu predmetnih sprememb in dopolnitev Zazidalnega načrta je v risbi 4.3 Zbirni načrt komunalnih vodov in naprav prikazana trasa načrtovanega elektroenergetskega voda, ki poteka na severni strani Poti v Rudnik (pod hodnikom za pešce).</p> <p>Pobuda za morebitni odkup zemljišč med cesto in zemljišči, na katerih stojijo hiše, ni predmet tega Odloka in jo je treba z ločenim dopisom nasloviti na lastnika zemljišč, to je Občino Kamnik.</p>
<p>35.</p>	
<p>35/1. Odmik novogradnje tipa L naj bo od parcelne meje 901/6 najmanj 3 m. Obrazložitev: V danem primeru je namreč višinska razlika med parcelami 901/6 in 900/11 ter 900/12 manjša kot pri ostalih objektih v vrsti (med ulico Na jasi in ulico Pot v Rudnik). Novogradnja bo stala na južni strani, po tlorisu bo daljša od obstoječih zgradb, s tem bo vpliv senčenja na našo parcelo večji. Nove stavbe oblikovno odstopajo od obstoječih in ne ustvarjajo fasadne poravnave na ulični strani (ki je vizualno pomembnejša), zato tudi ni smiselna 'hrbtna' poravnava stavb, ki se pravzaprav navezuje le na eno sosednjo stavbo. Omenjeni 3m odmik omogoča neodvisno vzdrževanje novih stavb, omogoča pa tudi normalno izrabo preostanka parcele novogradnje, ker je večja od okoliških.</p> <p>Investitor novogradnje na področju P6 mora med gradnjo in po njej preprečiti</p>	<p>35/1 Pripomba se upošteva.</p> <p>Obrazložitev je podana v točki 10/2.</p>

<p>vpliv na urejena področja sosednjih parcel z upoštevanjem za to potrebnih gradbenih praks (kot npr. oporni zid). Gradbeni elementi morajo biti odmaknjeni od parcelnih meja</p>	
<p>35/2. Hitrostne ovire oziroma grbine za umirjanje prometa na križišču ulic Pot v Rudnik in Na jasi morajo biti izvedene tako, da jih je moč neovirano prevoziti s predpisano hitrostjo naselja. Temu primerno morajo biti zvezno izvedene tudi uvozno-izvozne klančine grbin, ki ne smejo povzročati udarcev na prevoznih sredstvih ob upoštevanju hitrostnih omejitev. Upoštevati je potrebno vse tehnične smernice, ki določajo tovrstno izvedbo.</p>	<p>35/2 Pojasnilo</p> <p>Za elemente umirjanja prometa so upoštevane vse tehnične specifikacije s področja umirjanja prometa. Izvedba deniveliranega križišča je predvidena z rampami v naklonu 10%, kar omogoča prevoznost s projektno hitrostjo 30km/h.</p>
<p>36.</p>	
<p>36/1. Obstoječo cesto Pot v Rudnik pred nadaljnjimi posegi utrditi (urediti z odvodnjavanjem) kot je navedeno v predhodnih geotehničnih mnenjih (SLP d.o.o., Ljubljana z dne, avgust 2013 in Gprocom d.o.o., Maribor z dne, januar 2014).</p>	<p>36/1 Pripomba se upošteva.</p> <p>V 5. členu Odloka je skladno z ugotovitvami strokovnih podlag (glej obrazložitev v točki 5/1) načrtovana sanacija Poti v Rudnik za zagotovitev stabilnosti cestnega telesa z izvedbo podporne konstrukcije na južni in severni strani lokalne ceste Pot v Rudnik (na območju brežine). S tem bodo preprečeni nadaljnji horizontalni premiki cestnega telesa in pobočja za njim že zaradi problematike sedanjega stanja in tudi za preprečitev negativnih vplivov zaradi načrtovanih posegov v temeljna tla na območju gradnje novih objektov. Sanacijo dela Poti v Rudnik je treba izvesti čim prej oziroma najkasneje pred pričetkom izvajanja gradbenih del prostorski enoti P3.</p>
<p>36/2. V spremembah in dopolnitvah zazidalnega načrta B8 – Zg. Perovo (Ureditvena situacija) jasno prikazati, ali ureditvena situacija na severni strani ceste Pot v Rudnik (pare.št. 898/16) prikazuje dejansko stanje na terenu ali bodočo ureditev (oporni zid ni označen po legendi, stopnice niso v legendi).</p>	<p>36/2 Pripomba se delno upošteva.</p> <p>V geodetske načrtu je vrisan južni gabarit opornega zidu iz lesenih tramov in stopnic. Posebnih oznak v legendi ni, saj so le-te navedene za načrtovane in ne obstoječe ureditve.</p>
<p>36/3. Glede na geotehnično mnenje družbe Gprocom d.o.o., Maribor z dne, januar 2014, da je pri sondažni inklinacijski vrtini VII že po prvih meritvah (po 1 mesecu) iz rezultatov razvidno, da znašajo horizontalni pomiki tal od 4 mm do 5,5 mm ter da je tudi iz mnenja družbe SLP d.o.o., Ljubljana z dne avgust 2013 razvidno, daje brežina zaradi meteorne vode podvržena površinski eroziji, zahtevamo, da se oporni zid in pločnik na občinskem zemljišču (pare. št. 898/16) na severni strani ceste Pot v Rudnik, nadaljuje tudi pod parcelami št. 898/36 in št. 898/35, saj stabilnost omenjenih parcel neposredno vpliva na obstoječe objekte na hribu (Na jasi 16, 18, 20 in 22), ki bodo tudi najbolj obremenjeni z eventualnimi predvidenimi izkopi oz. posegi.</p>	<p>36/3 Pripomba se ne upošteva.</p> <p>V 5. členu Odloka je skladno z ugotovitvami strokovnih podlag (glej obrazložitev v točki 5/1) načrtovana sanacija Poti v Rudnik za zagotovitev stabilnosti cestnega telesa z izvedbo podporne konstrukcije na južni in severni strani lokalne ceste Pot v Rudnik (na območju brežine). S tem bodo preprečeni nadaljnji horizontalni premiki cestnega telesa in pobočja za njim že zaradi problematike sedanjega stanja in tudi za preprečitev negativnih vplivov zaradi načrtovanih posegov v temeljna tla na območju gradnje novih objektov. Sanacijo dela Poti v Rudnik je treba izvesti čim prej oziroma</p>

	najkasneje pred pričetkom izvajanja gradbenih del v prostorski enoti P3.
36/4. Na parcelah št. 898/12 in št. 898/16 po katerih poteka skupni meteorni vod stanovanjskih objektov (Na jasi 16 in 18 - Mohorič in Margetič) je potrebno zagotoviti nujno služnost za morebitno vzdrževanje skupnega meteornega voda. Omenjena parcela št. 898/12, ki je bila v lasti zadruga, je bila namreč brez vednosti članov zadruga prodana privatnemu lastniku. S tem se je zgodila enostranska razlastitev skupne lastnine, istočasno pa se je onemogočilo vzdrževanje skupnega meteornega voda dveh objektov (Mohorič, Margetič).	36/4 Pripomba se ne upošteva. Ureditev lastniško pravnih razmerij ni predmet tega Odloka in ga morajo lastniki internih vodov urediti z lastniki zemljišč. V 10. b. členu Odloka je navedeno, da se padavinska voda s Poti v Rudnik (zemljišče s parcelno št. 898/16, k.o. Kamnik), ki se steka v prostorski enoti P5 in P3, prek novega javnega kanalizacijskega sistema za odpadno padavinsko vodo v teh dveh prostorskih enotah odvede v potok Kračjek.
36/5. V zazidalnem načrtu je potrebno upoštevati končno geološko geotehnično poročilo pooblaščenega izvajalca po preteku monitoringa, ker iz mnenj (Gprocom d.o.o. in SLP d.o.o.) izhaja, da se pojavlja vprašanje stabilnosti pobočja vezano na spremembe režima talne vode zaradi novogradnje.	36/5 Pripomba se upošteva. V 5. členu Odloka je navedeno, da je treba v fazi izdelave PGD projektne dokumentacije za izvedbo novih objektov v prostorski enoti P3 in podporne konstrukcije opraviti še projektne geološko-geomehanske preiskave za potrebe načrtovanja temeljenja objektov in podporne konstrukcije ter skladno z ugotovitvami načrtovati projektne rešitve ter geološko geotehnične ukrepe. Za ves čas gradnje je treba pripraviti načrt monitoringa nivoja talne vode in morebitnih pomikov zemljine in zagotoviti geološko geomehanski nadzor. Obrazložitev je podana tudi v točki 5/1.
37.	
37/1. Za novo predvidene stanovanjske objekte (tip M, tip N, tip L, tip G, tip K, tip H, tip I, tip J), ki so v 1. točki 4. člena veljavnega odloka o sprejetju zazidalnega načrta B8 – Zg. Perovo po novem predlogu razvrščeni v 10 sosedstev, naj se v 1. točki 4. člena doda odstavek, v katerem naj se za posamezni tip novo predvidenih objektov (tip M, tip N, tip L, tip G, tip K, tip N, tip I, tip J) skladno s CC-SI klasifikacijo uredbe (Uredba o klasifikaciji vrst objektov in objektih državnega pomena (Ur. l. RS, št. 109/11)) precizira, da gre za enostanovanjske objekte s klasifikacijsko številko 111. Ta sprememba pa naj se smiselno upošteva tudi v ostalih določbah odloka.	37/1 Pripomba se upošteva Na koncu 1. točke 4. člena Odloka je dodano določilo, da morajo biti vsi predvideni objekti enostanovanjski. Določilo ne velja v prostorski enoti P4, ki je namenjeno mestoslužnim dejavnostim.

38.

38/1. Stanovalka na parceli 837/4, k. o. Kamnik, biva in deluje na področju dediščine, lončarstva, keramike, umetnostne terapije in odnosov. Predlaga, da se za prostorsko enoto P2, ki se nahaja na zemljišču s parcelno št. 904/59, k.o. Kamnik, dopusti še možne dejavnosti kot so: galerija, izobraževanje na področju lončarstva, keramike, atelje, klub, ... Predlagane dejavnosti niso moteče za okolje, so v dobrobit območju, ni ovir za parkiranje.

38/1 Pripomba je že vsebovana v veljavnem Odloku o sprejetju zazidalnega načrta B8 - Zg. Perovo (Uradni list RS, št. 97/99, 52/06).

V 8. členu veljavnega Odloka o sprejetju zazidalnega načrta B8 - Zg. Perovo (Uradni list RS, št. 97/99, 52/06) je navedeno, da je v okviru stanovanjskih objektov dovoljeno del objekta nameniti poslovnim ali oskrbnim dejavnostim, ki niso hrupne čez zakonsko predpisani nivo za stanovanjsko sosesko in nimajo drugih motečih vplivov na okolico (smrad, dim ipd.) ter so v skladu z zakonom, ki ureja varstvo okolja. Iz pripombe sledi, da predlagane dejavnosti ustrezajo tem pogojem.

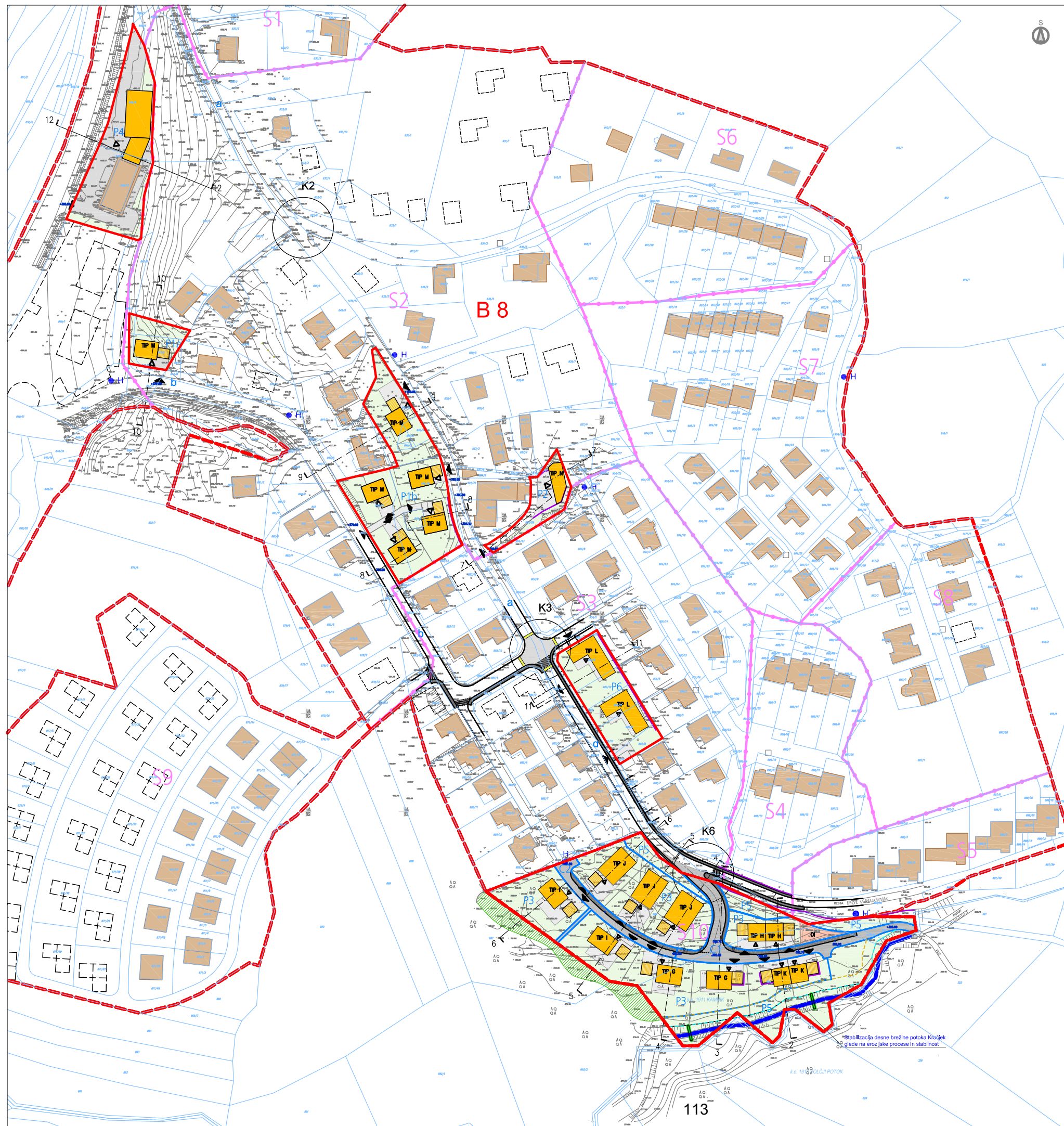
V vsakem primeru pa je za spremembo namembnosti v poslovne ali oskrbne dejavnosti potrebno soglasje sosedov, kar je prav tako že določeno v veljavnem izvedbenem prostorskem aktu.

Kamnik, 25. 11. 2014



Marjan Šarec

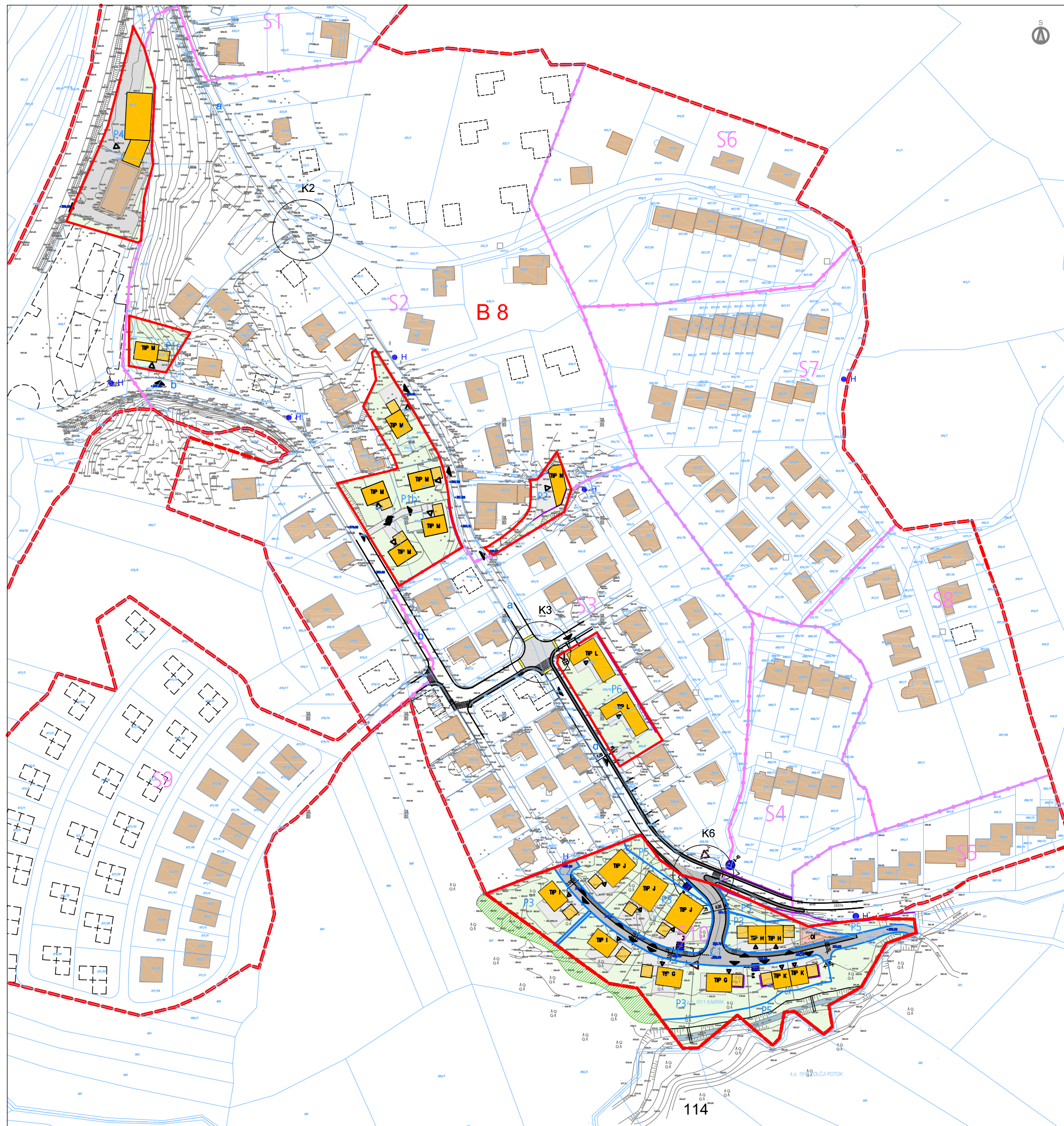
ŽUPAN



LEGENDA:

	MEJA OBMOČJA ZN
B 8	OZNAKA OBMOČJA ZN
	MEJE SOSEDSTEV ZN
S1	OZNAKA SOSEDSTEV ZN
	MEJA OBMOČJA SPREMEMB IN DOPOLNITEV ZN
	MEJA PROSTORSKE ENOTE
P1	OZNAKA PROSTORSKE ENOTE
	PARCELNA MEJA
	OBSTOJEČA STAVBA
	STAVBA PREDVIDENA V VELJAVNEM ZN
	PREDVIDENA STAVBA V SPREMEMBI IN DOPOLNITVI ZN
	PRETEŽNO UTRJENA POVRŠINA
	PRETEŽNO ZELENA POVRŠINA
	VODNA POVRŠINA
	OBMOČJE VARSTVENIH POSEGOV V GOZD
	NADSTREŠNICA
	OTROŠKO IGRISČE
	OPORNI ZID
	DOVOZI
	VHODI V OBJEKT
	ODJEMNO MESTO KOMUNALNIH ODPADKOV
	EKOLOŠKI OTOK
	OS POTOKA "KRAJČEK"
	TALNI STABILIZACIJSKI PRAG
	MEJA VODNEGA ZEMLJIŠČA
	5m PAS PRIOBALNEGA ZEMLJIŠČA

PROJEKTIVNO PODJETJE	LJUBLJANSKI URBANISTIČNI ZAVOD d.d. Verovškova 64, 1000 Ljubljana Telefon +386 (0)1 360 24 00 IDENT.ŠT. 0448		
NAROČNIK	Župnija Kamnik, Rasprov prehod 2, 1241 Kamnik NEMON d.o.o., Litostrojska cesta 52, 1000 Ljubljana Skupina stanovalcev (zastopnik Edvard Golob) Bogdan Jamšek, Pot v Rudnik 11, 1241 Kamnik		
PROJEKT	SPREMEMBE IN DOPOLNITVE ZAZIDALNEGA NAČRTA B8 - ZG, PEROVO		
RISBA	UREDITVENA SITUACIJA Z ZUNANJO UREDITVIJO		
ODG. VODIA PROJEKTA	Ferdo JORDAN, univ.dipl.inž.arh.		
ODG. PROJEKTANT	Ines ROT, univ.dipl.inž.arh.		
SODELAVCI			
DIREKTOR	Tadej PFAJFAR, univ.dipl.inž.geod.		
ŠT. PROJEKTA	7455	MERILO	1:1000
DATUM IZDELAVE	Julij 2014	ŠT. RISBE	4.1



LEGENDA:

	MEJA OBMOČJA ZN
B 8	OZNAKA OBMOČJA ZN
	MEJE SOSEDSTEV ZN
S1	OZNAKA SOSEDSTEV ZN
	MEJA OBMOČJA SPREMEMB IN DOPOLNITEV ZN
	MEJA PROSTORSKE ENOTE
P1	OZNAKA PROSTORSKE ENOTE
	PARCELNA MEJA
	OBSTOJEČA STAVBA
	STAVBA PREDVIDENA V VELJAVNEM ZN
	PREDVIDENA STAVBA V SPREMEMBI IN DOPOLNITVI ZN
	PRETEŽNO UTRJENA POVRŠINA
	PRETEŽNO ZELENA POVRŠINA
	VODNA POVRŠINA
	OBMOČJE VARSTVENIH POSEGOV V GOZD
	NADSTREŠNICA
	OTROŠKO IGRIŠČE
	OPORNI ZID
	DOVOZI
	VHODI V OBJEKT
	ODJEMNO MESTO KOMUNALNIH ODPADKOV
	EKOLOŠKI OTOK
	ASFALTIRANA POVRŠINA
	PLOČNIK
	PROMETNO MEŠANA POVRŠINA
a	OZNAKA CESTE
	KRZIŠČE
	IDEJNA VIŠINSKA KOTA
	OBSTOJEČI IN PREDVIDENI HIDRANT
	PROMETNI ZNAK

PROJEKTIVNO PODJETJE	LJUBLJANSKI URBANISTIČNI ZAVOD d.d. Verovškova 64, 1000 Ljubljana Telefon +386 (0)1 360 24 00 IDENT.ŠT. 0448		
NAROČNIK	Župnija Kamnik, Raspov prehod 2, 1241 Kamnik NEMON d.o.o., Litostrojska cesta 52, 1000 Ljubljana Skupina stanovalcev (zastopnik Edvard Golob) Bogdan Jamšek, Pot v Rudnik 11, 1241 Kamnik		
PROJEKT	SPREMEMBE IN DOPOLNITVE ZAZIDALNEGA NAČRTA B8 - ZG, PEROVO		
RISBA	PROMETNO TEHNIČNA SITUACIJA IN IDEJNA VIŠINSKA REGULACIJA		
ODG. VODIA PROJEKTA	Ferdo JORDAN, univ.dipl.inž.arh.		
ODG. PROJEKTANT	Ines ROT, univ.dipl.inž.arh.		
SODELAVCI			
DIREKTOR	Tadej PFAJFAR, univ.dipl.inž.geod.		
ŠT. PROJEKTA	7455	MERILO	1:1000
DATUM IZDELAVE	Julij 2014	ŠT. RISBE	4,4

OBČINA KAMNIK
ŽUPAN

Glavni trg 24
1240 Kamnik

Številka: 322-0002/2016
Datum: 19. 9. 2016

OBČINSKI SVET
OBČINE KAMNIK

ZADEVA: PREDLOG STRATEGIJE RAZVOJA IN TRŽENJA TURIZMA V OBČINI KAMNIK ZA OBDOBJE 2016–2025 – prva obravnava

PREDLAGATELJ: Marjan Šarec, župan Občine Kamnik

POROČEVALEC: Božena Peterlin, direktorica Zavoda za turizem in šport v občini Kamnik Miša Novak, Alohas, trajnostne rešitve v turizmu, strokovna sodelavka pri pripravi strategije

PRAVNA OSNOVA: 21. člen Zakona o lokalni samoupravi (Ur. l. RS, št. 94/07-UPB, 76/08, 79/09, 51/10, 40/12 – ZUJF in 14/15 – ZUUJFO), 11. in 17. člen Statuta Občine Kamnik (Ur. l. RS, št. 50/15), Zakon o spodbujanju razvoja turizma (Ur. l. RS, št. 2/04, 57/12, 17/15 in 52/16 – ZPPreb-1)

NAMEN: Obravnava in sprejem

PREDLOG SKLEPA:

1. Občinski svet Občine Kamnik sprejme Strategijo razvoja in trženja turizma v občini Kamnik za obdobje 2016–2025 v prvi obravnavi.
2. Predlagatelj naj pri pripravi predloga Strategije za drugo obravnavo upošteva pripombe, dane na seji Občinskega sveta oziroma odgovori, zakaj jih ni možno upoštevati.

O b r a z l o ž i t e v :

1. Razlogi za sprejem Strategije in ocena stanja:

Prejšnja strategija razvoja turizma v občini Kamnik je bila sprejeta leta 2006 in se je nanašala na obdobje do leta 2013. Potrebo po novem razvojnem in trženjskem konceptu nam nalaga tako dejstvo, da je Kamnik kot turistična destinacija že 2 leti brez jasnih strateških smernic, kot še posebej dejstvo, da na trgu velja izredna dinamika. Spreminja se povpraševanje (turist) in ponudba (izraziti trend v smeri trajnostnega razvoja, avtentične ponudbe in individualne izkušnje).

Osnutek Strategije razvoja in trženja turizma v občini Kamnik 2016 -2025 (v nadaljevanju Strategija) se je začel pripravljati v mesecu marcu leta 2015, ko smo oblikovali delovno skupino, ki je pripravila izhodišča za pripravo Strategije. V začetnem obdobju so bili izvedeni individualni razgovori s predstavniki turističnih podjetij in z različnimi deležniki na področju turizma v občini Kamnik. Na podlagi razgovorov in dela skupine je bil v začetku leta 2016 s pomočjo strokovne sodelavke izdelan osnutek Strategije, ki je bil na okrogli mizi (27. maja 2016) predstavljen turističnim delavcem v naši občini (Podjetja, društva, NVO,...). Na podlagi pripomb in dopolnitev iz okrogle mize je bil dopolnjen osnutek Strategije, dne 21.6.2016

predstavljen tudi na javni obravnavi v prostorih Zavoda za turizem in šport v občini Kamnik, kamor je bila preko medijev povabljena širša javnost. Usklajen in dodelan predlog Strategije je tako plod usklajevanj in sestankov z najpomembnejšimi deležniki na področju turizma v občini Kamnik. Predlagamo obravnavo po dvofaznem postopku, saj si želimo strategijo čim boljše dopolniti, da bo v prihodnje res orodje za doseg zastavljenih ciljev.

2. Cilji in načela Strategije:

Kamnik se tako kot turistična destinacija sooča s kar nekaj izzivi. Turizem je perspektivna gospodarska panoga, ki ima v Kamniku precejšnje potencialne – ki pa jih v občini še nismo v celoti izkoristili. Glavna problematika je vezana na premajhen obseg nočitev, premajhno zasedenost in hkrati preveliko sezonskost – zato so naši ključni cilji, v katere bomo usmerili naša prizadevanja, vezani na večanje števila stacionarnih gostov in krepitvi pred in posezone.

Destinacija pa mora v osnovi na krovni ravni nasloviti izziv nejasnega produktnega pozicioniranja – Kamnik je zgodovinsko mesto in z dolino Kamniške Bistrice, Veliko planino in Menino planino hkrati tudi alpska destinacija (ki nudi preprost dostop do Kamniško-Savinjskih Alp), vendar nima razvitega konkurenčnega produkta niti za kulturno obarvan mestni obisk, niti za aktivni oddih v destinaciji. Na drugi strani imajo posamezni ponudniki jasno opredeljene produkte (Terme Snovik – aktivni oddih, Golf Arboretum – golf, Velika planina in Menina planina – pohodništvo, zimske aktivnosti, Naravni zdravilni gaj – duhovne in zdravilno-energijske vsebine; če izpostavimo zgolj ključne ponudnike oziroma točke) in potrebujejo krovno destinacijsko podporo pri trženju njihove ponudbe.

Med produkti imamo veliko dobrih osnov, veliko možnosti, vendar pa na nobenem področju trenutno nismo med vodilnimi (niti v Sloveniji). Zato se moramo osredotočiti na najbolj potencialne produkte (predvsem tisti, ki že obstajajo, za katere torej že imamo osnove), povezati ponudbo in ponudnike, izboljšati konkurenčnost in okrepiti njihovo trženje. Turizem moramo razvijati na trajnosten način, velik poudarek pa glede na naše danosti in resurse dajemo razvoju družinam prijazne ponudbe.

V obdobju do leta 2025 želimo okrepiti pomen turizma v občini Kamnik – skozi pospeševanje prodaje obstoječe ponudbe in hkrati skozi razvoj novih idej in dopolnilne ponudbe, v tesnem partnerstvu med občino, javnim, nevladnim in zasebnim sektorjem. Na ta način bomo razvijali Kamnik, ki bo prijeten za obisk in ki bo prispeval h kakovosti okolja in življenja – in bo torej še prijetnejši tudi za ljudi, ki tu živijo. K tesnejšemu sodelovanju želimo pritegniti vse, ki v tej panogi vidite svojo pot. Želimo, da smo vsi – tako ponudniki kot prebivalci, ponosni na Kamnik, da v njem radi živimo ter ga s ponosom in skrbjo delimo.

Uspešni bomo resnično le takrat, ko bomo strnili sile ter s pozitivno energijo skupaj predano uresničevali zastavljeno vizijo. Skupaj za lepši in uspešnejši Kamnik!

3. Ocena finančnih in drugih posledic, ki jih bo imel sprejem strategije:

Sama Strategija nima finančnih posledic za proračun, iz nje izhajajoči letni načrti pa bodo delno bremenili proračun.



Marjan Šarec
ŽUPAN

Priloga:

- predlog Strategije razvoja in trženja turizma v občini Kamnik za obdobje 2016–2025



**STRATEGIJA RAZVOJA IN TRŽENJA
TURIZMA V OBČINI KAMNIK
ZA OBDOBJE 2016-2025**

TURIZEM KAMnik2025

Junij, 2016

Zavod za turizem in šport v občini Kamnik



SKUPAJ za lepši in uspešnejši Kamnik.



K tesnejšemu sodelovanju želimo pritegniti vse, ki v tej panogi vidite svojo pot.

Želimo, da smo vsi – tako ponudniki kot prebivalci, ponosni na Kamnik, da v njem radi živimo ter ga s ponosom in skrbjo delimo.

Uspešni bomo resnično le takrat, ko bomo strnili sile ter s pozitivno energijo skupaj predano uresničevali zastavljeno vizijo. Skupaj za lepši in uspešnejši Kamnik!

Zavod za turizem in šport v občini Kamnik



Naročnik



**Zavod za turizem in šport v občini Kamnik
Občina Kamnik**

Predmet

**Strategija razvoja in trženja turizma v občini Kamnik za obdobje
2016-2025
TURIZEM KAMNIK2025**

Vrsta dokumenta

Razvojno-trženjski načrt turizma – strategija

Naročnik

Zavod za turizem in šport v občini Kamnik

Izdelovalec

**Zavod za turizem in šport v občini Kamnik, s strokovno podporo
Občine Kamnik**

**Odgovorna oseba na
strani naročnika**

Božena Peterlin, direktorica

Projektna skupina

**Alenka Hribar (vodja skupine s strani Zavoda za turizem in šport v občini
Kamnik), Sara Vidmar, Nace Koncilja, Luka Schnabl, Grega Ugovšek**

**Metodološka
podpora**

Miša Novak s.p. ALOHAS | www.alohas.si

Obdobje priprave

Marec 2015 – Junij 2016



KAZALO

0. UVOD	6
1. STRATEGIJI NA POT	6
(Prestolnici najbližja)	7
aktivna in vitalna celoletna alpska destinacija. Zelena!	7
2. NAČIN PRIPRAVE IN STRUKTURA DOKUMENTA	8
Sklop I. = KJE SMO – POVZETEK	10
3. IZKAZNICA OBČINE IN TURISTIČNE DESTINACIJE KAMNIK	11
4. POVZETEK ANALIZE	18
4.1 SWOT analiza	18
4.2 Povzetek ključnih izzivov	20
Sklop II. = KAJ ŽELIMO DOSEČI	21
5. POSLANSTVO, VIZIJA IN VREDNOTE	22
5.1 Poslanstvo turizma v Kamniku	22
5.2 Turistična vizija Kamnika	23
5.3 Načela delovanja in vrednote	24
Sklop III. = KAKO BOMO TO DOSEGLI	26
6. STRATEŠKI OKVIR	27
6.1 Strateški razvojni model TURIZEM KAMNIK2025 s cilji, kazalniki in ukrepi	27
6.2 Kazalniki po strateških ciljih	33
6.3 Štiri medsebojno soodvisne ravni delovanja	36
6.4 Ključni faktorji uspeha – pogoji in odgovornosti po ravneh	37
Sklop IV = PREDSTAVITEV STRATEGIJE IN UKREPOV PO PRIORITETAH	39
7. PRODUKTNA STRATEGIJA	40
7.1 Izhodišča	40
7.2 Cilji in kazalniki na področju produktov (SRM TK2025)	41
7.3 Predstavitev produktnih sklopov ponudbe Kamnika	42
7.3.1 Pregled motivov za prihod v Kamnik – danes in potenciali v prihodnje	42
7.3.2 Predstavitev stebrov ponudbe Kamnika	44
7.3.3 Predstavitev razvojnega produktnega koncepta	53
7.4 Predstavitev ukrepov na področju produktov	54
7.4.1 PRIORITETNI UKREP 2.1: Projekti za izboljšanje konkurenčnosti nosilnih produktov – delo po ključnih destinacijskih produktih	55
7.4.1.1 PROJEKT 1 (v okviru UKREPA 2.1): Vzpostavitev tematske učne pešpoti na Veliki planini »Po sledih pastirjev«	56
7.4.1.2 PROJEKT 2 (v okviru UKREPA 2.1): Oblikovanje celostnega razvojnega načrta za Veliko planino	58
7.4.1.3 PROJEKT 3 (v okviru UKREPA 2.1): Vzpostavitev tematske »Tunjiške sadjarske poti«	59
7.4.1.4 PROJEKT 4 (v okviru UKREPA 2.1): Vzpostavitev pravljičnih poti	60
7.4.1.5 PROJEKT 5 (v okviru UKREPA 2.1): Aktivnosti v okviru kolesarskega produkta	61



7.4.1.6 PROJEKT 6 (v okviru UKREPA 2.1): Vzpostavitev dveh novih destinacijskih prireditvev in nadgradnja 2 vodilnih obstoječih _____	61
7.4.1.7 PROJEKT 7 (v okviru UKREPA 2.1): Nadgradnja Okusov Kamnika _____	62
7.4.2 Produktni razvojni načrti – osnova za opredelitev projektov v okviru ključnih produktov _____	63
7.4.2.1 Pohodništvo _____	63
7.4.2.2 Kolesarjenje _____	66
7.4.2.3 Prireditve _____	69
7.4.2.4 Kulinarika _____	71
7.4.3 Pomembni PODPORNİ UKREPI na področju produktov _____	74
7.4.3.1 UKREP 2.2: Trajnostni management destinacije _____	74
7.4.3.2 UKREP 2.3: Povezovanje doživetij v pakete _____	76
7.4.3.3 UKREP 2.4: Razvoj zgodb v doživetja (paketi) _____	77
7.4.3.4 UKREP 2.5: Projekti podporne javne infrastrukture in projekti za oživljanje starega mestnega jedra _____	78
7.4.3.5 UKREP 2.6: Trajnostna mobilnost _____	81
8. TRŽENJSKA STRATEGIJA _____	83
8.1 Izhodišča _____	83
8.2 Cilji in kazalniki na področju trženja, kot izhajajo iz SRM TK2025 _____	83
8.3 Ključne trženske opredelitve _____	85
8.3.1 Tržno pozicioniranje _____	85
8.3.2 Strategija geografskih trgov, ciljnih segmentov in promocijskih orodij _____	88
8.3.2.1 Domači trg _____	88
8.3.2.2 Tuji trgi _____	91
8.3.3 Destinacijska znamka _____	95
8.3.4 Destinacijska zgodbarska piramida _____	96
8.4 Predstavitev ukrepov na področju trženja _____	99
8.4.1 PRIORITETNI UKREP 1.1: Povezano in osredotočeno izvajanje promocijskih aktivnosti _____	99
8.4.2 Pomembni PODPORNİ UKREPI na področju produktov _____	101
8.4.2.1 UKREP 1.2: Okrepiti komuniciranje znamke in zgodbe destinacije do internih in eksternih javnosti _____	101
8.4.2.2 UKREP 1.3: Posodobitev trženjskih infrastrukturnih orodij _____	102
8.4.2.3 UKREP 1.4: Vzpostavitev operativne promocijske skupine (za redno dogovarjanje in usklajevanje promocijskih aktivnosti) _____	103
8.4.2.4 UKREP 1.5: Mreža info točk in destinacijski animator _____	104
9. PODJETNIŠTVO IN KAKOVOST _____	106
9.1 Izhodišča _____	106
9.2 Cilji in kazalniki na področju podjetništva in kakovosti, kot izhajajo iz SRM TK2025 _____	107
9.3 Predstavitev ukrepov na področju podjetništva in kakovosti _____	108
9.3.1 PRIORITETNI UKREP 3.1: KAMtur pospeševalnik (sklad za spodbujanje razvoja in implementacijo podjetniških idej) _____	109
9.3.2 Pomembni PODPORNİ UKREPI na področju podjetništva in kakovosti _____	110
9.3.2.1 UKREP 3.2: KAMtur center znanja in kakovosti _____	110
9.3.2.2 UKREP 3.3: Spodbujanje razvoja dodatnih dejavnosti _____	111
9.3.2.3 UKREP 3.4: Razvoj in vzpostavitev znamke kakovosti – koncept Kamnik Quality _____	113
10. PARTNERSTVO IN ORGANIZIRANOST _____	115
10.1 Izhodišča _____	115
10.2 Cilji in kazalniki na področju partnerstva in organiziranosti, kot izhajajo iz SRM TK2025 _____	116
10.3 Predstavitev ukrepov na področju partnerstva in organiziranosti _____	117



10.3.1	PRIORITETNI UKREP 4.1: KAMtur pospeševalnik (sklad za spodbujanje razvoja in implementacijo podjetniških idej)	117
10.3.2	Pomembni PODPORNİ UKREPI na področju partnerstva in organiziranosti	119
10.3.2.1	UKREP 4.2: Nadgraditev Zavoda za turizem in šport v občini Kamnik v smeri DMO	119
10.3.2.2	UKREP 4.3: KAMtur ambasadorji	119
10.3.2.3	UKREP 4.4: Delo po principih projektnih in produktivnih delovnih skupin	120
10.3.2.4	UKREP 4.5: Sodelovanje in povezovanje (regijsko/produktivno)	121
10.4	Opredelitev funkcij ZTŠK kot DMO (Destinacijske Management Organizacije)	123
Sklop V: IZVAJANJE IN SPREMLJANJE STRATEGIJE		128
11. IZVAJANJE STRATEGIJE		128
Sklop VI: AKCIJSKI NAČRT		132
12. PREGLEDNICA UKREPOV PO 4 PRIORITETAH		132
PRILOGA (kot sestavni del dokumenta): Analiza stanja		141
(izvajanje pretekle strategije, analiza nastanitvenih zmogljivosti in povpraševanja ter oblikovanje ugotovitev po ključnih elementih ponudbe		141
1. ANALIZA IZVAJANJA DOSEDANJE STRATEGIJE		141
2. ANALIZA NASTANITVENIH ZMOGLJIVOSTI		143
3. ANALIZA TURISTIČNEGA POVPRASEVANJA		147
4. STRUKTURA POVPRASEVANJA PO TRGIH		151
5. KAJ O KAMNIKU MENIJO TUJI OBISKOVALCI (TERENSKO ANKETIRANJE)		154
6. OBLIKOVANJE UGOTOVITEV PO POSAMEZNIH VSEBINSKIH SKLOPIH IN OPREDELITEV IZZIVOV		158
6.1	Kamnik kot turistična destinacija (ugotovitve in izzivi)	158
6.2	Lokacija (ugotovitve in izzivi)	159
6.3	Povezovanje (ugotovitve in izzivi)	159
6.4	Primarna ponudba: naravne vrednote in kulturna dediščina (ugotovitve in izzivi)	160
6.5	Nastanitvene zmogljivosti in povpraševanje (ugotovitve in izzivi)	162
6.6	Turistični produkti (ugotovitve in izzivi)	163
6.6.1	Wellness, terme, zdravje	164
6.6.2	Pohodništvo	165
6.6.3	Kolesarjenje	167
6.6.4	Golf	169
6.6.5	Zima	170
6.6.6	Ribolov	170
6.6.7	Drugi športi	171
6.6.8	Prireditve	171
6.6.9	Kulinarika	172
6.6.10	Poslovni turizem	174
6.7	Znamka in promocija (ugotovitve in izzivi)	175
6.8	Trajnostni razvoj turizma (ugotovitve in izzivi)	177
6.9	Pozicija turizma in organiziranost (ugotovitve in izzivi)	178



o. UVOD

1. STRATEGIJI NA POT

Prejšnja strategija razvoja turizma v občini Kamnik je bila sprejeta leta 2006 in se je nanašala na obdobje do leta 2013. Potrebo po novem razvojnem in trženjskem konceptu nam nalaga tako dejstvo, da je Kamnik kot turistična destinacija že 2 leti brez jasnih strateških smernic, kot še posebej dejstvo, da na trgu velja izredna dinamika. Spreminja se povpraševanje (turist) in ponudba (izrazit trend v smeri trajnostnega razvoja, avtentične ponudbe in individualne izkušnje).

Kamnik se tako kot turistična destinacija sooča s kar nekaj izzivi. Turizem je perspektivna gospodarska panoga, ki ima v Kamniku precejšnje potencialne – ki pa jih v občini še nismo v celoti izkoristili. **Glavna problematika je vezana na premajhen obseg nočitev, premajhno zasedenost in hkrati preveliko sezonskost – zato so naši ključni cilji, v katere bomo usmerili naša prizadevanja, vezani na večanje števila stacionarnih gostov in krepitvi pred in posezone.**

Destinacija pa mora v osnovi na krovni ravni nasloviti izziv nejasnega produktnega pozicioniranja – Kamnik je zgodovinsko mesto in z dolino Kamniške Bistrice, Veliko planino in Menino planino hkrati tudi alpska destinacija (ki nudi preprost dostop do Kamniško-Savinjskih Alp), vendar nima razvitega konkurenčnega produkta niti za kulturno obarvan mestni obisk, niti za aktivni oddih v destinaciji. Na drugi strani imajo posamezni ponudniki jasno opredeljene produkte (Terme Snovik – aktivni oddih, Golf Arboretum – golf, Velika planina in Menina planina – pohodništvo, zimske aktivnosti, Naravni zdravilni gaj – duhovne in zdravilno-energijske vsebine; če izpostavimo zgolj ključne ponudnike oziroma točke) in potrebujejo krovno destinacijsko podporo pri trženju njihove ponudbe.

Med produkti imamo veliko dobrih osnov, veliko možnosti, vendar pa na nobenem področju trenutno nismo med vodilnimi (niti v Sloveniji). **Zato se moramo osredotočiti na najbolj potencialne produkte (predvsem tisti, ki že obstajajo, za katere torej že imamo osnove), povezati ponudbo in ponudnike, izboljšati konkurenčnost in okrepiti njihovo trženje. Turizem moramo razvijati na trajnosten način, velik poudarek pa glede na naše danosti in resurse dajemo razvoju družinam prijazne ponudbe.**

V obdobju do leta 2025 želimo okrepiti pomen turizma v občini Kamnik – skozi pospeševanje prodaje obstoječe ponudbe in hkrati skozi razvoj novih idej in dopolnilne ponudbe, v tesnem partnerstvu med občino, javnim, nevladnim in zasebnim sektorjem. Na ta način bomo razvijali Kamnik, ki bo prijeten za obisk in ki bo prispeval h kakovosti okolja in življenja – in bo torej še prijetnejši tudi za ljudi, ki tu živijo. **K tesnejšemu sodelovanju želimo pritegniti vse, ki v tej panogi vidite svojo pot. Želimo, da smo vsi – tako ponudniki kot prebivalci, ponosni na Kamnik, da v njem radi živimo ter ga s ponosom in skrbjo delimo.**

Uspešni bomo resnično le takrat, ko bomo strnili sile ter s pozitivno energijo skupaj predano uresničevali zastavljeno vizijo. Skupaj za lepši in uspešnejši Kamnik!



Božena Peterlin, direktorica, Zavod za turizem in šport v občini Kamnik

Kaj je naših ključnih 5 smernic?

1. Krepimo stacionarni turizem in izboljšujemo zasedenost izven nekaj glavnih sezonskih mesecev.
2. Osredotočamo se na najbolj potencialne produkte (predvsem tiste, ki že obstajajo, za katere torej že imamo osnove), aktivneje povezujemo ponudbo in ponudnike, izboljšujemo konkurenčnost in krepimo njihovo trženje.
3. Izpostavljamo alpski karakter destinacije in pospešujemo aktivnosti in produkte, ki temeljijo na aktivnem (pohodništvo in kolesarjenje).
4. Destinacijo razvijamo na trajnosten način.
5. Razvijamo ponudbo za družine – smo družinam prijazna destinacija.

Kaj je naše poslanstvo?

Turizem za lepši in uspešnejši Kamnik.

Kaj je naše poslanstvo?

(Prestolnici najbližja)

aktivna in vitalna celoletna alpska destinacija. Zelena!

Kamnik je ena izmed TOP 5 aktivnih alpskih destinacij v Sloveniji in ena izmed 3 top izletniških destinacij za tujega gosta, ki je že v Sloveniji (v Ljubljani ali na Gorenjskem).

Katere so naše prioritete dela?

1. Povečati prepoznavnost in obisk Kamnika (= delo na prioriteti 1 **TRŽENJE**);
2. Ponuditi konkurenčne turistične produkte, na temeljih trajnostnega razvoja (= delo na prioriteti 2 **PRODUKT**);
3. Spodbuditi podjetništvo in kakovost in okrepiti pomen turizma (= delo na prioriteti 3 **PODJETNIŠTVO in KAKOVOST**);
4. Okrepiti povezovanje, sodelovanje in nadgraditi organiziranost v turizmu (= delo na prioriteti 4 **PARTNERSTVO in ORGANIZIRANOST**).



2. NAČIN PRIPRAVE IN STRUKTURA DOKUMENTA

Način priprave strateškega dokumenta

Priprava strateškega dokumenta je potekala v dveh fazah:

1. Najprej je bil v letu 2014 izveden projekt **Analiza turističnega povpraševanja in relevantnih razvojnih dokumentov za potrebe izdelave Strategije razvoja turizma za občino Kamnik (za obdobje 2014-2025)**, ki je bil zaključen decembra 2014. V okviru projekta je bilo izvedeno:
 - Pregled relevantnih strateških in izvedbenih dokumentov (na nacionalni, regionalni in občinski ravni).
 - Analiza dotedanje strategije turizma za občino Kamnik (obdobje 2007-2013).
 - Analiza glavnih trendov turizma v Sloveniji in širše.
 - Kvantitativna analiza turizma v občini Kamnik.
 - Raziskava turističnega povpraševanja v občini Kamnik (6 lokacij anketiranja, 370 izvedenih anket) in dodatna anketa turističnega obiska Slovenije in območja Kamnika med tujimi obiskovalci (302 anketi, izvedene v Ljubljani in na Bledu).
 - Dne 27. novembra 2014 je bila v prostorih Občine Kamnik izvedena javna predstavitev rezultatov raziskave, namenjena vsem turističnim ponudnikom občine.

Projekt je izvedel Oddelek za geografijo Filozofske fakultete Univerze v Ljubljani, z namiznim raziskovanjem (uporabljeni so bili podatki SURS in razpoložljivi destinacijski podatki o obiskih posameznih lokacij) in terenskim anketiranjem.

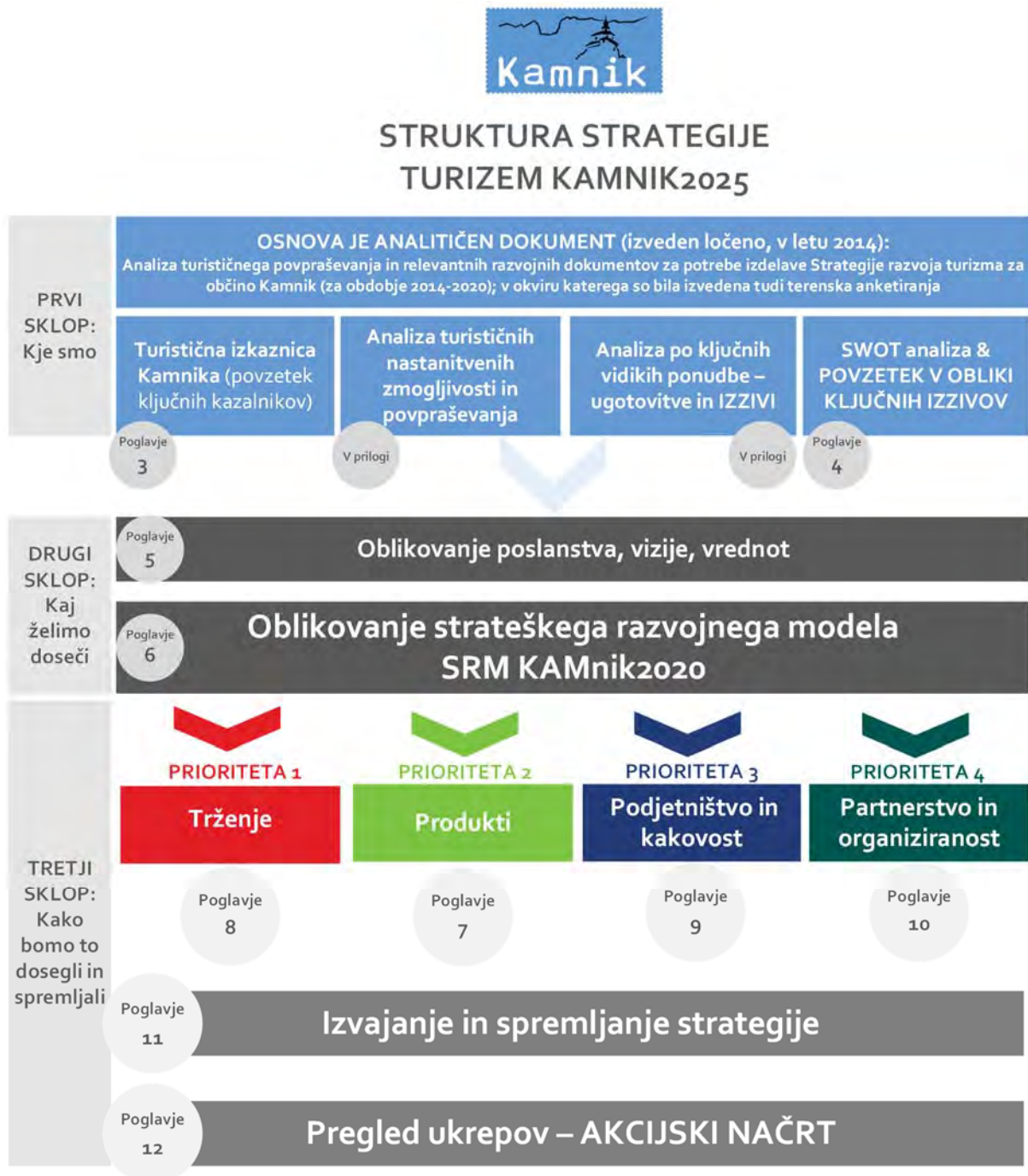
2. V letu 2015 je Zavod za turizem in šport v občini Kamnik **pristopil k oblikovanju strateškega koncepta, na osnovi izsledkov analize.**
 - Pripravo strategije je Zavod prevzel sam, delo pa je potekalo ob aktivnemu delu vodje projekta na strani ZTŠK in s podporo manjše projektne skupine študentov, ki so tudi sicer že aktivno vpeti v destinacijo. Tekom priprave je projektna skupina vključevala ključne deležnike v destinaciji (v obliki delovnih srečanj in sestankov).
 - V pripravo strateških in projektnih usmeritev se je aktivno vključila tudi Občina Kamnik, kar je pogoj za uspešno partnersko delo pri izvajanju strategije.
 - V zadnji fazi – ko je bil oblikovan vsebinski del – je ZTŠK za ustrezno metodološko obdelavo strateškega koncepta vključil še zunanjo izvajalko. Ključne vsebine pa so bile v tej zaključni fazi še dodatno usklajene z nekaj glavnimi ponudniki v destinaciji.
 - Dokument bo pred predstavitvijo Svetu Zavoda ZTŠK in Občinskemu svetu javno predstavljen vsem zainteresiranim deležnikom v destinaciji, ki bodo imeli možnost podati svoje predloge.



Struktura dokumenta

Za lažje razumevanje strategije v spodnji shemi prikazujemo strukturo dokumenta, po poglavjih.

Shema 1: Prikaz strukture dokumenta





Sklop I. = KJE SMO – POVZETEK

**Poglavje 3: IZKAZNICA OBČINE IN TURISTIČNE
DESTINACIJE KAMNIK**

Poglavje 4: POVZETEK ANALIZE

POGLAVJE 4.1: SWOT analiza

POGLAVJE 4.2: Povzetek ključnih izzivov




3. IZKAZNICA OBČINE IN TURISTIČNE DESTINACIJE KAMNIK

Preglednica 1: Pregled ključnih kvantitativnih in kvalitativnih kazalnikov Občine Kamnik – na splošno in še posebej turizma

Kamnik kot turistična destinacija predstavlja celotno OBČINO KAMNIK .	
A. Občina Kamnik na kratko¹	
Površina	266 km² (po površini se med slovenskimi občinami uvršča na 15. mesto).
Število prebivalcev	29.250 ; od tega približno 14.400 moških in 14.900 žensk (po številu prebivalcev se med slovenskimi občinami uvršča na 10. mesto). Na kvadratnem kilometru površine občine je živel povprečno 110 prebivalcev; torej je bila gostota naseljenosti tu večja kot v celotni državi (102 prebivalca na km ²).
Občina	<p>Občina Kamnik obsega 102 naselij in 22 krajevnih skupnosti (Črna, Duplica, Godič, Kamnik – center, Kamniška Bistrica, Mekinje, Motnik, Nevlje, Novi trg, Perovo, Podgorje, Pšajnovica, Sela, Srednja vas, Šmarca, Šmartno v Tuhinju, Špitalič, Tuhinj, Tunjice, Volčji Potok, Vranja Peč, Zaprice).</p> <p>Leži v severnem delu osrednje Slovenije, na prehodu med Gorenjsko ravnjo in Celjsko kotlino, ob vznožju Kamniško-Savinjskih Alp in nedaleč od prestolnice Ljubljane in Letališča Jožeta Pučnika Ljubljana.</p> <p><i>Zemljevid 1: Shematski prikaz krajevnih skupnosti v občini Kamnik (vir: spletna stran Občine Kamnik)</i></p>

¹ Vir podatkov: SURS (Slovenske občine v številkah, 2015); podatki za leto 2013.



Upravna enota	Občina Kamnik spada v Upravno enoto Kamnik (ki pokriva območje občin Kamnik in Komenda, s sedežem v Kamniku).
Statistična regija in regionalna razvojna agencija	<p>Območje leži v statistični razvojni regiji OSREDNJSLOVENSKA regija (= ena od dvanajstih regij v Sloveniji; ki jo sestavlja 26 občin), ki jo upravlja Regionalna razvojna agencija Ljubljanske urbane regije (RRA LUR).</p> <p><i>Zemljevid 2: Statistična Osrednjeslovenska regija (vir: RRA LUR)</i></p> 
Območno razvojno partnerstvo	Občina Kamnik sodi v Območno razvojno partnerstvo RPSS – Razvojno Partnerstvo Središča Slovenije (interesno povezovanje občin na območju Srca Slovenije, v katerem se formalno povezuje 7 občin: poleg Kamnika so to Ivančna Gorica, Litija, Lukovica, Mengeš, Šentrupert in Šmartno pri Litiji). Strokovno podporo za uresničevanje projektov, sprejetih z letnimi programi dela, partnerstvu vključenih občin zagotavlja Razvojni center Srca Slovenije .
Članstvo v lokalni akcijski skupini (LAS)	Občina Kamnik spada v LAS Srce Slovenije , ki obsega občine Dol pri Ljubljani, Kamnik, Litija, Lukovica, Moravče in Šmartno pri Litiji . <i>LAS »Srce Slovenije« je s podpisom nove konzorcijske pogodbe 12. marca 2015 na Geometričnem središču Slovenije pričel z aktivnostmi za novo programsko obdobje 2014-2020, ki sledijo Uredbi o izvajanju lokalnega razvoja, ki ga vodi skupnost (Uredba CLLD).</i>
<i>Podatki v nadaljevanju sklopa: SURS, Slovenske občine v številkah 2015 (podatki za 2013)</i>	
Naravni prirast	Število živorojenih je bilo višje od števila umrlih. Naravni prirast na 1.000 prebivalcev v občini je bil torej v tem letu pozitiven , znašal je 4,2 (v Sloveniji 0,9).
Selitveni prirast	Število tistih, ki so se iz te občine odselili, je bilo nižje od števila tistih, ki so se vanjo priselili. Selitveni prirast na 1.000 prebivalcev v občini je bil torej pozitiven , znašal je 0,2 . Seštevek naravnega in selitvenega prirasta na 1.000 prebivalcev v občini je bil pozitiven, znašal je 4,4, kar je močno nad povprečjem (v Sloveniji 1,1).



Povprečna starost	Povprečna starost občanov je bila 40,4 leta in tako nižja od povprečne starosti prebivalcev Slovenije (42,2 leta). Med prebivalci te občine je bilo število najmlajših – kar je značilnost le redkih slovenskih občin – večje od števila najstarejših : na 100 oseb, starih 0–14 let, je prebivalo 91 oseb starih 65 let ali več. Demografski kazalniki so torej ugodni. <i>To razmerje pove, da je bila vrednost indeksa staranja za to občino nižja od vrednosti tega indeksa za celotno Slovenijo (ta je bila 119).</i>
Vrtci	V občini je delovalo 16 vrtcev , obiskovalo pa jih je 1.287 otrok. Od vseh otrok v občini, ki so bili stari od 1 do 5 let, jih je bilo 71 % vključenih v vrtec, kar je manj kot v vseh vrtcih v Sloveniji skupaj (75 %).
Osnovne in srednje šole	V tukajšnjih osnovnih šolah se je v šolskem letu 2013/2014 izobraževalo približno 2.460 učencev . Različne srednje šole je obiskovalo okoli 1.130 dijakov . Med 1.000 prebivalci v občini je bilo povprečno 40 študentov in 9 diplomantov; v celotni Sloveniji je bilo na 1.000 prebivalcev povprečno 44 študentov in 9 diplomantov.
Število in promet podjetij	2.358 podjetij , prihodek v 000 EUR 555.337.
Zaposlenost	Med delovno sposobnim prebivalstvom je bilo približno 60 % zaposlenih ali samozaposlenih oseb (tj. delovno aktivnih), kar je več od slovenskega povprečja (57 %).
Nezaposlenost	Med aktivnim prebivalstvom občine je bilo v povprečju 10,4 % registriranih brezposelnih oseb , to je manj od povprečja v državi (13,1 %). <i>Med brezposelnimi je bilo tu – drugače kot v večini slovenskih občin – enako žensk kot moških.</i>
Povprečna mesečna plača	Povprečna mesečna plača na osebo, zaposleno pri pravnih osebah, je bila v tej občini v bruto znesku za približno 12 % nižja od letnega povprečja mesečnih plač v Sloveniji, v neto znesku pa za približno 10 %.
Stanovanja	V obravnavanem letu je bilo v občini 366 stanovanj na 1.000 prebivalcev.
Komunalni odpadki	V obravnavanem letu je bilo v občini zbranih 408 kg komunalnih odpadkov na prebivalca, to je 88 kg več kot v celotni Sloveniji .

B. Kratek opis občine Kamnik kot turistične destinacije

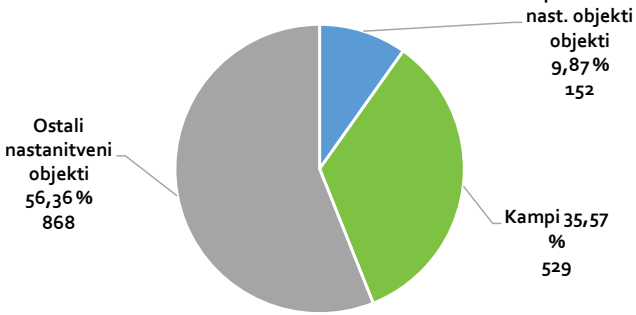
Kaj obsega Kamnik kot turistična destinacija	Kamnik kot turistična destinacija obsega: <ul style="list-style-type: none">→ Srednjeveško mestece Kamnik (ki nudi odkrivanje starega mestnega jedra z bogato arhitekturno in sakralno dediščino).→ Slikovito alpsko zaledje Kamnika, ki ga predstavljajo Kamniško-Savinjske Alpe (kot privlačna naravna veduta in kot prostor za aktivna doživetja). Kamnik je edini kraj v Sloveniji, po katerem so poimenovane Alpe.→ Posamezne privlačne točke obiska – najbolj znane in turistično obiskane:<ul style="list-style-type: none">• Velika planina kot najvišje ležeča gorska kraška planota v Sloveniji ter prava zakladnica pastirske tradicije.• Kamniška Bistrica, najbližji dostop do visokogorja.
---	---



	<ul style="list-style-type: none">• Menina planina, prostrana gozdnata kraška planota v vzhodnem delu Kamniško-Savinjskih Alp, ki ponuja lepe panoramske poglede na skalno verigo vrhov.• Terme Snovik, najvišje ležeče v Sloveniji in Ljubljani najbližje terme.• Arboretum Volčji Potok, največji park oblikovane narave v Sloveniji.• Zdravilni gaj Tunjice, prvo in edino znanstveno priznано področje zdravilnih energij v Evropi.• Golf Arboretum (18 lukenj; igrišče, ki zahteva dobro znanje in paleto raznovrstnih udarcev).• Kulturna dediščina in muzeji, galerije – osrednje točke: Mali grad, Hiša keramike – Zakaj pa ne majolka, Budnarjeva muzejska hiša, Rojstna hiša Rudolfa Majstra, Sadnikarjev muzej, Galerija Miha Maleš, Muzej pritlikavega nosoroga v Motniku, Firštova miza, Cerkev Marijinega brezmadežnega spočetja, Frančiškanski samostan in knjižnica, Kapela Marije Snežne na Veliki planini, Cerkev sv. Ane v Tunjicah. <p>Najbolj prepoznavne »zgodbe«, prireditve, produkti:</p> <ul style="list-style-type: none">• Tradicionalne destinacijske (Dnevi narodnih noš in oblačilne dediščine, Kamfest, Veronikin festival, Spomladanska razstava cvetja, Etnološki dnevi – Tuhinjska dolina nekoč in danes) in športne prireditve (Maraton Alpe, Tek na Grintovec, Plavalni miting Veronika).• Kulinarične zgodbe (Okusi Kamnika, sir trnič). <p>4 ekološko pomembna območja v občini Kamnik (od katerih so vsa razen Tunjščice v manjšem obsegu varovana tudi kot Natura 2000²):</p> <ul style="list-style-type: none">• Kamniško-Savinjske Alpe;• Menina planina;• Melišča pri Stahovici;• Tunjščica.
Turistična regija	<p>Občina Kamnik spada v turistično regijo Osrednja Slovenija (ki obsega 26 občin) in ki jo predstavlja RDO Osrednja Slovenija (nosilec funkcije je Turizem Ljubljana).</p> <p>Regija je v Sloveniji 4. po številu nočitev (1.332.896 nočitev v letu 2015, 12,9-odstotni delež v strukturi vseh nočitev v Sloveniji, indeks 2015/2014 114,2).</p> <p>Ključne značilnosti regije:</p> <ul style="list-style-type: none">→ Na eni strani je Ljubljana kot prestolnica in razvita turistična destinacija (ki ustvarja 87,1 odstotkov nočitev in ima 75-odstotni delež nastanitvenih zmogljivosti v regiji), z jasno strukturo motiva prihoda; ki je približno polovica poslovni obisk, ostalo pa klasična počitniška mestna (<i>city break</i>) destinacija. Ljubljana že več let beleži rekordno število nočitev, v 10 letih pa je več kot podvojila število nočitev.→ Na drugi strani pa večinoma podeželsko okolico Ljubljane, kjer je nekaj večjih krajev (Domžale, Grosuplje, Kamnik, Litija, Mengeš in Vrhnika), vendar so le redki turistično razviti in prepoznavni kot turistične destinacije (dejansko zgolj Kamnik, vse bolj se turistično, vendar bolj kot

² ZRSVN, 2009



	<p>izletniška destinacija, uveljavlja Vrhnika); v celoti pa gre za množico manjših turističnih naravnih in kulturnih privlačnosti ter doživetij, ki nimajo večjih turističnih zmogljivosti in na mednarodnem turističnem trgu samostojno ne morejo doseči konkurenčnosti in privlačnosti kot tudi ne prepoznavnosti.</p> <p>Zato je turistični koncept regije naslednji:</p> <p>→ PRVIČ: Ljubljana bolje izkoristi privlačno ponudbo v okolici in tako s konkretnimi prodajnimi programi, paketi oziroma izleti spodbuja in usmerja tuje obiskovalce Ljubljane ter domačine v odkrivanje regije.</p> <p><i>V tem konceptu ima Kamnik priložnost pritegniti dnevne tuje obiskovalce na dnevni/poldnevni obisk (organizirani programi, lahko tudi individualno).</i></p> <p>→ DRUGIČ: Okolica Ljubljane (posamezni turistični kraji, turistični ponudniki oziroma destinacije) pa s skupnim trženjem z Ljubljano lažje, hitreje, z manj vlaganja in z večjimi učinki dosega prepoznavnost in prodajo na mednarodnem turističnem trgu.</p> <p><i>Ta koncept je zelo pomemben za Kamnik – saj regija (oziroma Turizem Ljubljana) predstavlja močen distribucijski in promocijski kanal. Ob tem mora tudi Kamnik sam izkoriščati svojo pozicijo v bližini Ljubljane.</i></p> <p>Strategija naslavlja tako prvi kot drugi izziv.</p>												
C. Ključni turistični kazalci za občino Kamnik (podatki SURS)													
<p>Število ležišč (SURS, 2015)</p>	<p>→ 1.540 vseh ležišč (kategorija skupaj, ne zgolj stalna ležišča); oziroma 1.496 stalnih ležišč.</p> <p>→ Število (vseh – kategorija skupaj) ležišč se je v obdobju 2008 do 2015 povečalo za 32,7 odstotkov.</p>												
<p>Struktura nastanitvenih zmogljivosti (SURS, 2015)</p>	<p>Struktura:</p> <p>→ Hoteli in podobni nastanitveni objekti³: 152 ležišč (= 9,9 % vseh ležišč)</p> <p>→ Kampi: 529 ležišč (= 35,57 % vseh ležišč);</p> <p>→ Ostali nastanitveni objekti⁴: 868 ležišč (= 56,36 % vseh ležišč).</p> <div style="text-align: center;"> <p>Struktura turističnih ležišč v občini Kamnik 2015</p>  <table border="1" style="margin-left: auto; margin-right: auto;"> <thead> <tr> <th>Kategorija</th> <th>Število ležišč</th> <th>Procent vseh ležišč</th> </tr> </thead> <tbody> <tr> <td>Hoteli in podobni nast. objekti</td> <td>152</td> <td>9,87 %</td> </tr> <tr> <td>Kampi</td> <td>529</td> <td>35,57 %</td> </tr> <tr> <td>Ostali nastanitveni objekti</td> <td>868</td> <td>56,36 %</td> </tr> </tbody> </table> </div>	Kategorija	Število ležišč	Procent vseh ležišč	Hoteli in podobni nast. objekti	152	9,87 %	Kampi	529	35,57 %	Ostali nastanitveni objekti	868	56,36 %
Kategorija	Število ležišč	Procent vseh ležišč											
Hoteli in podobni nast. objekti	152	9,87 %											
Kampi	529	35,57 %											
Ostali nastanitveni objekti	868	56,36 %											

³ V to kategorijo po SURS-u spadajo: hoteli, moteli, penzioni, gostišča in prenočišča. V letu 2015 je hotel Malograjski dvor zaprt.

⁴ V to kategorijo po SURS-u spadajo: apartmajska in počitniška naselja, turistične kmetije z nastanitvijo, zasebne sobe, apartmaji in hiše, planinski domovi in kočje, delavski počitniški domovi in apartmaji, mladinski hoteli, otroški in mladinski počitniški domovi, drugi nastanitveni objekti, začasne nastanitvene zmogljivosti in marine.



	<ul style="list-style-type: none"> → Značilna je zelo skromna zastopanost ležišč v »hotelih in podobnih nastanitvenih objektih« (manj kot 10 odstotkov; v Sloveniji je delež 40 %, čistih hotelov pa 33,4 %). → Ter izrazito nadpovprečna zastopanost ležišč v »kampih« (v destinaciji 35 %, v Sloveniji je 18,9 %) in »ostalnih nastanitvenih objektih«, kamor spadajo apartmaji, apartmajska naselja in planinski domovi, ki so v destinaciji močno zastopani (v destinaciji dobrih 56 %, v Sloveniji 41 %). 																											
Število nočitev (SURS, 2015)	55.790 nočitev , od tega: <ul style="list-style-type: none"> → So TUJI gostje opravili 36.333 nočitev (= 65,12 %); → DOMAČI gostje pa 19.457 nočitev (= 34,99 %). 																											
Število turistov (SURS, 2015)	21.092 prihodov , od tega: <ul style="list-style-type: none"> → So TUJI gostje opravili 12.012 prihodov (= 56,95 %). → DOMAČI gostje pa 9.080 prihodov (= 43,05 %). → To pomeni, da je 56,95 % tujih prihodov ustvarilo 65,12 % nočitev, kar pomeni, da tuji gostje v povprečju bivajo dlje. 																											
Povprečna doba bivanja (SURS, 2015)	2,64 dni , kar je enako kot slovensko povprečje (2,63 dni), pri čemer: <ul style="list-style-type: none"> → So TUJI gostje v Kamniku v povprečju bivali 3,00 dni; → DOMAČI gostje pa 2,14 dni. 																											
Pregled gibanja nočitev (SURS, 2008 do 2015)	<ul style="list-style-type: none"> → Indeks nočitev 2015/2008 je 101,70. → To pomeni, da je število nočitev v letu 2015 skoraj enako kot leta 2008 (z vmesnimi nihanji) – in to pri 30,7 % več ležiščih. → To pomeni, da se nadalje zmanjšuje zasedenost (povprečna zasedenost vseh zmogljivosti v letu 2015 je bila zgolj dobrih 10 %). → V Sloveniji se je v tem obdobju število nočitev povečalo za 11,03 %, v regiji Osrednja Slovenija pa kar za 46,27 % (predvsem na račun Ljubljane). 																											
<p>PRIKAZ GIBANJA ŠTEVILA NOČITEV IN PRIHODOV V OBČINI KAMNIK 2008 DO 2015</p> <table border="1" style="margin-left: auto; margin-right: auto;"> <thead> <tr> <th>Leto</th> <th>Število nočitev</th> <th>Število prihodov</th> </tr> </thead> <tbody> <tr><td>1</td><td>54.859</td><td>17.657</td></tr> <tr><td>2</td><td>45.031</td><td>14.357</td></tr> <tr><td>3</td><td>35.862</td><td>12.982</td></tr> <tr><td>4</td><td>46.257</td><td>16.116</td></tr> <tr><td>5</td><td>51.625</td><td>18.280</td></tr> <tr><td>6</td><td>54.967</td><td>20.322</td></tr> <tr><td>7</td><td>56.549</td><td>21.039</td></tr> <tr><td>8</td><td>55.790</td><td>21.092</td></tr> </tbody> </table>		Leto	Število nočitev	Število prihodov	1	54.859	17.657	2	45.031	14.357	3	35.862	12.982	4	46.257	16.116	5	51.625	18.280	6	54.967	20.322	7	56.549	21.039	8	55.790	21.092
Leto	Število nočitev	Število prihodov																										
1	54.859	17.657																										
2	45.031	14.357																										
3	35.862	12.982																										
4	46.257	16.116																										
5	51.625	18.280																										
6	54.967	20.322																										
7	56.549	21.039																										
8	55.790	21.092																										
Delež v turistični regiji (SURS, 2015)	Občina Kamnik je imela v regiji Osrednja Slovenija 11,64-odstotni delež nastanitvenih zmogljivosti , opravila pa je zgolj 4,19 % nočitev (padec s 6,05 % v letu 2008). To kaže na nizko zasedenost nastanitvenih zmogljivosti (k čemer v Kamniku med drugim prispeva sezonskost).																											



<p>Tuji trgi (SURS, 2015)</p>	<ul style="list-style-type: none">→ Prvih 10 trgov (Izrael, Nizozemska, Srbija, Italija, Nemčija, Madžarska, Hrvaška, Češka republika, Avstrija, Belgija) je v Kamniku v letu 2015 predstavljalo 80,25 % tujih nočitev.→ Prvi trg opravi 5.920 nočitev, 10. pa 1.385. Vsi ostali, ki sledijo, so izredno razpršeni in prispevajo od nekaj sto do nekaj deset nočitev (vsi pod 1.000).→ Struktura teh trgov je precej drugačna kot sicer v regiji Osrednja Slovenija, kjer so ključni trgi (po tem zaporedju): Italija, Nemčija, ZDA, Velika Britanija, Francija, Avstrija, Srbija, kategorija Druge azijske države in Nizozemska.
--	---



4. POVZETEK ANALIZE

4.1 SWOT analiza

Tabela 2: Analiza prednosti in slabosti ter priložnosti in nevarnosti z vidika turizma v občini Kamnik

PREDNOSTI	SLABOSTI
<p>5 ključnih prednosti</p> <ol style="list-style-type: none"> 1. Privlačna kombinacija starega mestnega jedra in narave (srednjeveško mesto v naročju Kamniško-Savinjskih Alp). 2. Ugodna prometna in geografska lega (bližina Ljubljane in letališča Brnik, dobra cestna in železniška dostopnost). 3. Več privlačnih turističnih točk obiska, za katerimi stojijo že uveljavljeni turistični ponudniki (Terme Snovik, Arboretum Volčji potok, Velika planina, dolina Kamniške Bistrice, Golf Arboretum, Zdravilni gaj Tunjice in nekateri manjši ponudniki). 4. Privlačno, ohranjeno in lahko dostopno naravno okolje (Velika planina, dolina Kamniške Bistrice, Menina Planina, Kamniško-Savinjske Alpe). 5. Ohranjena in privlačna kulturna dediščina (srednjeveško jedro Kamnika, posamezni sakralni objekti, pastirska dediščina, Plečnik, muzeji in galerije). 	<p>5 ključnih slabosti</p> <ol style="list-style-type: none"> 1. Destinacija ima precej kontrastno ponudbo (jedro ponudbe predstavlja staro zgodovinsko mesto, velik del destinacije pa ponudba v »naročju planin«), kar otežuje jasnost pozicioniranja. Je destinacija zgodovinsko mesto, termalna destinacija ali aktivna alpska destinacija? 2. Staro mestno jedro ne živi v zadostni meri (in gostu razen v času prireditev ne ponuja več od kratkega sprehoda, obiska nekaj točk/muzejev in kulinaričnega postanka). 3. Še vedno imidž bolj izletniške kot stacionarne destinacije. 4. Velika sezonskost destinacije in nastanitvene ponudbe ter posledična nizka zasedenost zmogljivosti. 5. Ne še dovolj profilirana ponudba destinacijskih doživetij.
<ul style="list-style-type: none"> → Bližina športno-rekreacijskih kapacitet (smučišče, golf, pohodniške poti, termalni kopališki kompleks). → Edini kraj v Sloveniji, po katerem so imenovane Alpe: Kamniško-Savinjske Alpe. → Ljubljani najbližja aktivna destinacija s pravim alpskim karakterjem – z najlažjim dostop do pravih Alp. → Že uveljavljena ponudba destinacijskih in športnih prireditev. → Že vzpostavljena lokalna avtentična kulinarika (projekt in znamka Okusi Kamnika). 	<ul style="list-style-type: none"> → Še vredno precejšnja razpršenost in nepovezanost turistične ponudbe. → Nizek delež hotelskih ležišč, pomanjkanje butičnih nastanitvenih zgodb in turističnih kmetij. → Zaostajanje na področju privlačnih tematskih pohodniških poti in na področju kolesarskih poti (varnih, označenih). → Ponudniki še vedno večinoma tržijo svoje zmogljivosti in ne doživetij destinacije. → Pomanjkljiva dodatna, dopolnilna turistična ponudba.



<ul style="list-style-type: none">→ Produkt in zgodba trniča.→ Zanimive zgodbe (Veronika in druge).→ Povezava destinacije z Ljubljano, smerjo Gorenjske in Zgornjo Savinjsko dolino.→ Vzpostavljen sistem lokalnega vodenja.→ Sodelovanje v okviru regije Osrednja Slovenija.→ Prvi ponudnik EU Marjetice za turistične nastanitve v Sloveniji.	<ul style="list-style-type: none">→ Mrtvilo v številnih mesecih izven glavnih poletnih mesecev.→ Zaostajanje destinacije na področju digitalnega trženja.→ Pomanjkanje kakovostne gostinske ponudbe.→ Neprivlačnost območja za zunanje investitorje.→ Slaba javna prometna povezava med turističnimi znamenitostmi v občini in regiji.
PRILOŽNOSTI	NEVARNOSTI
5 ključnih priložnosti <ol style="list-style-type: none">1. Ponudba za družine (še posebej zaradi bližine Ljubljane).2. Zeleni (trajnostni) turizem.3. Bolj aktivno izkoriščanje distribucijskih kanalov v okviru RDO Osrednja Slovenija.4. Produktno povezovanje v okviru Kamniško-Savinjskih Alp.5. Okrepitev konkurenčne rekreacijske ponudbe v neposredni bližini Ljubljane (pohodništvo, kolesarjenje, plavanje – olimpijski bazen).	5 ključnih nevarnosti <ol style="list-style-type: none">1. Nestimulativno podjetniško okolje.2. Pomanjkanje sredstev za naložbe, še posebej za javno infrastrukturo v turizmu.3. Zmanjševanje sredstev za razvoj in promocijo turizma.4. Nepovezanost občine in turizma pri trajnostnem razvoju (razumevanje trajnostnega turizma zgolj kot turistične pristojnosti).5. Da območje ne uspe razviti imidža, da ni zgolj izletniška destinacija, ampak tudi privlačna aktivna stacionarna destinacija.
<ul style="list-style-type: none">→ Podjetniške spodbude za razvoj manjših »zgodb« na področju nastanitvene in druge, dopolnilne ponudbe.→ Uporaba sodobnih trženjskih orodij (digitalno trženje).→ Razvojni projekti v okviru Razvojnega partnerstva Srca Slovenije.→ Nova finančna perspektiva in viri za projekte.→ Kanali preko povezovanja z drugimi zgodovinskimi mesti Slovenije (Združenja zgodovinskih mest Slovenije).	<ul style="list-style-type: none">→ Pomanjkanje sistemskih ukrepov za podporo/spodbujanje inovacij.→ Nesposobnost pritegniti tuje obiskovalce, ki so že v Sloveniji (Ljubljani) in iščejo ideje za ogled/izlete.→ Nestabilne geostrateške in makroekonomske razmere.→ Finančna perspektiva 2014-2020, ki ne podpira vlaganj v infrastrukturo, ampak predvsem v mehke projekte – ali bodo v obdobju izveden pomembni projekti v podporno turistično infrastrukturo.



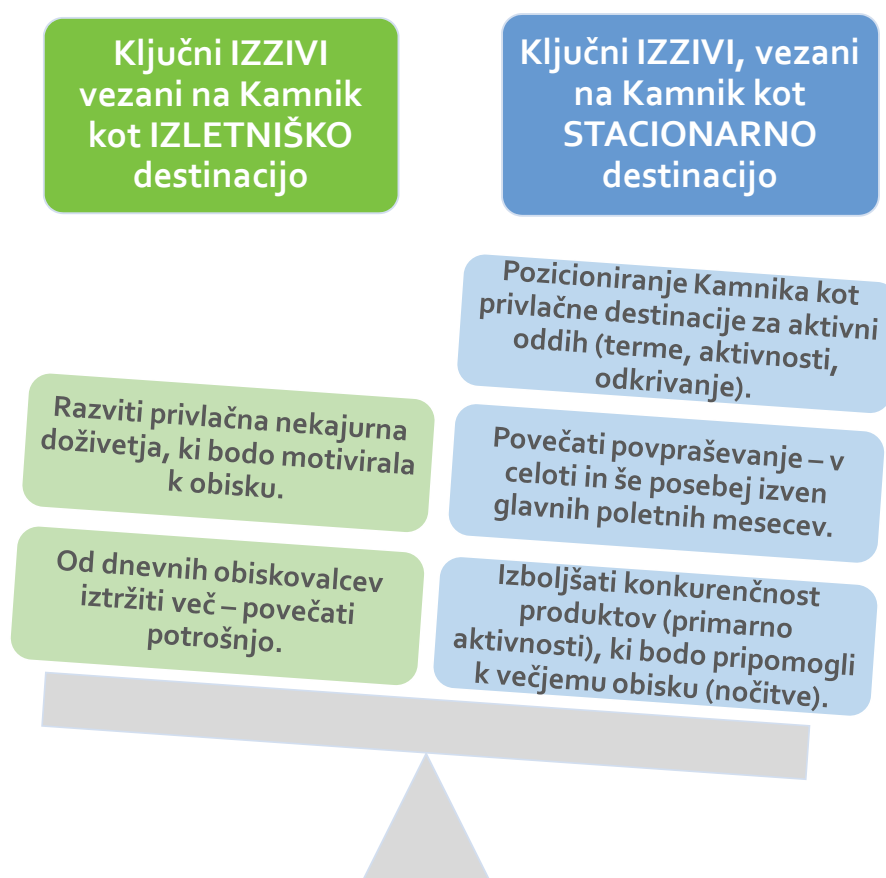
4.2 Povzetek ključnih izzivov

Temeljni izziv je vezan na pozicioniranje destinacije. Če povzamemo: z vidika tipa ponudbe (in motivov za prihod) ima namreč Kamnik kar nekaj »težav«. **Ni tipična zdraviliška destinacija** (ki so v veliki meri samostojne, zaokrožene destinacije prihoda) kljub močno izraženi ponudbi termalnega turizma (vendar bolj kopališkega kot zdraviliškega turizma). Prav tako **ni tipična zgodovinska mestna destinacija** (kot npr. Ptuj, Radovljica ipd.) in prav tako **ni tipična alpska destinacija** (kot npr. Logarska dolina, Bohinj). **Kaj torej je Kamnik? Kako ga predstaviti, pozicionirati, kateri produkt krovno izpostaviti? To je izziv, s katerim se bomo ukvarjali v strateškem delu dokumenta.**

V analizi smo povzeli izzive po vseh vidikih ponudbe, v spodnji shemi pa povzemamo **ključne operativne izzive**, ki so v največji meri vezani na **ustrezno uravnoteženje in hkrati krepitev obeh segmentov turizma (stacionarni in dnevni) v Kamniku.**

S tem, ko vidimo, da se tehtnica prevesi na desno, želimo poudariti, da je **prav na razvoju stacionarnega aktivnega turizma največ izzivov – in da je na to vezano največ ukrepov.**

Shema 2: Prikaz ključnih izzivov v Kamniku za prihodnje obdobje





Sklop II. = KAJ ŽELIMO DOSEČI

Poglavje 5: POSLANSTVO, VIZIJA, VREDNOTE

POGLAVJE 5.1: Poslanstvo

POGLAVJE 5.2: Vizija

POGLAVJE 5.3: Vrednote



5. POSLANSTVO, VIZIJA IN VREDNOTE

5.1 Poslanstvo turizma v Kamniku

Zakaj je turizem pomemben – na splošno in v Kamniku

Turizem je gospodarska panoga, ki ima največji posredni vpliv na lokalno okolje⁵. Hkrati je pomemben pospeševalec ohranjanja okolja, varovanja narave in izboljšanja kakovosti življenja za lokalne prebivalce. Turizem povezuje ljudi, ki v prostoru živijo, delajo in ga obiskujejo. In je generator novih podjetniških priložnosti – pod predpostavko, da je okolje v lokalni skupnosti za turizem spodbudno in da v turizem verjame celotna lokalna skupnost.

Kamnik ima privlačne naravne in kulturne danosti in kar nekaj trdnih turističnih podjetij, ki s svojim delom in ugledom dokazujejo, da turizem za Kamnik predstavlja pravo, trajnostno pot. Zato v njem vidimo pomembno, v veliki meri še neizkoriščeno priložnost.

V obdobju do leta 2025 želimo okrepiti njegov pomen, v tesnem partnerstvu med občino, javnim in zasebnim sektorjem. K tesnejšemu sodelovanju želimo pritegniti vse, ki v tej panogi vidijo svojo pot. Želimo, da smo ponosni na Kamnik, da v njem radi živimo in ga s ponosom in skrbjo delimo.

Poslanstvo turizma v občini Kamnik

Turizem za lepši in uspešnejši Kamnik.

Dodatno pojasnilo poslanstva

Občina Kamnik preko Zavoda za turizem in šport v občini Kamnik ter drugih subjektov spodbuja razvoj in povezovanje turizma in njegovih gradnikov. Z uravnoteženim in ciljno naravnanim pristopom učinkovito promoviramo trenutne turistične znamenitosti in ponudbo ter spodbujamo razvoj novih turističnih produktov.

Turizem je generator trajnostnega razvoja, ki povezuje in bogati ljudi, spodbuja ohranjanje okolja in varovanje narave, skrbi za ohranjanje dediščine, izboljšuje kakovost življenjskega okolja, prinaša nove podjetniške priložnosti in piše nove, pozitivne »zgodbe«.

⁵ Proizvodni multiplikator turistične dejavnosti v Sloveniji znaša 1,75, medtem ko je multiplikator dodane vrednosti 2,01 (to pomeni, da če se dodana vrednost v turistični dejavnosti v povprečju poveča za 1.000 EUR, se bo dodana vrednost v celotnem slovenskem gospodarstvu povečala za 2.010 EUR); Vir: MGRT, 2008, Jasna Radić.



5.2 Turistična vizija Kamnika

Turistična vizija Kamnik – kvalitativni vidik

(Prestolnici najbližja) aktivna in vitalna celoletna alpska destinacija. Zelena!

Prestolnici najbližja pomeni predvsem način razlikovanja od drugih alpskih destinacij. Ni primarnega, ampak sekundarnega, podpornega pomena, zato je tudi v oklepaju – pozicioniranje v bližino prestolnice pa še posebej pomembo na tujih trgih.

Shema 3: Prikaz in pojasnilo ključnih elementov vizije





Turistična vizija Kamnik – primerjalni vidik

Kamnik je ena izmed TOP 5 aktivnih alpskih destinacij v Sloveniji in ena izmed 3 top izletniških destinacij za tujega gosta, ki je že v Sloveniji (v Ljubljani ali na Gorenjskem).

5.3 Načela delovanja in vrednote

Kako delujemo, da bomo dosegli vizijo

Kako delujemo, da bomo dosegli vizijo?

1. **Krepimo naše prednosti:** V prvi vrsti izkoriščamo naše ključne prednosti (kot smo jih povzeli v SWOT analizi). Imamo res dobro geografsko pozicijo, lepo naravo, ki ponuja lahko dostopna in privlačna aktivna doživetja, in bogato dediščino. Gradimo na tem, kar že imamo. Povezujemo in uspešneje tržimo (prodajamo).
2. **Odpravljamo pomanjkljivosti:** Izboljšujemo konkurenčnost produktov, ki imajo potencial večanja stacionarnega turizma. Izboljšujemo trženje in ga postavljamo na sodobno digitalno platformo, v tesnem partnerstvu z občino pa se lotevamo tudi projektov oživljanja starega mestnega jedra, ureditve Velike planine, razvoja kolesarskih in pohodniških poti ... saj vsi v destinaciji verjamemo, da turizem prinaša številne pozitivne učinke, tako glede boljše urejenosti okolja, priložnosti v podjetništvu kot tudi kakovosti življenja za prebivalce.
3. **Izkoriščamo priložnosti:** Aktivno krepimo povezave – geografsko in produktno in spodbujamo razvoj novih idej (ki temeljijo na zelenem in inovativnem).
4. **Turizem razvijamo na trajnosten način:** Verjamemo, da je edina prava poti naprejša, ki gradi na trajnostnih načelih.
5. **Smo osredotočeni:** V razvoju in trženju smo osredotočeni na ključne ukrepe.
6. **Delujemo partnersko:** Povezujemo ljudi, ideje, projekte in panoge.



Naše vrednote

V kaj verjamemo, kaj nam je pomembno, kakšna je naša destinacija?

- VITALNA⁶:** Beseda vitalnost za nas pomeni energijo, gibanje, aktivnost, povezanost z naravo, lahkotnost, dobro počutje, povezovanje s sabo, vračanje k sebi – naši dediščini ... Izkazuje našo filozofijo do vsega tega, kar delamo, in naše poslanstvo, da to prenašamo tudi na vse, ki nas obiščejo.
= Kamnik je destinacija, ki v vas/nas prebudi vitalnost in spodbudi, da ste aktivni.
- ZELENA⁷:** V upravljanje nam je dano dragoceno srednjeveško staro mestno jedro, naravna zdravilna termalna voda, izvirna živa voda in izjemne naravne vrednote Kamniško-Savinjskih Alp.
= Odgovorno ohranjamo dediščino preteklosti, varujemo naravo in odpiramo podjetniške priložnosti – za ljudi, ki tu živijo danes, za jutri. V okviru zelene platforme Kamnik SLOVENIA GREEN DESTINATION aktivno in na redni letni osnovi udeležujemo nove zelene projekte, produkte, aktivnosti, razvijamo zelene nabavne verige, ponudnike usmerjamo v certificiranje ... Delamo na tem, da obiskovalci resnično začutijo zelen Kamnik (zelen po naravi in zelen po ravnanju).
- PO MERI POSAMEZNIKA:** Razvijamo dostopna in raznolika doživetja po meri naših obiskovalcev – družine, pari, posamezniki, skupine, ki jim je skupno to, da so »aktivni urbani«. Smo destinacija, ki ponuja veliko, za več dni – in še več, saj je od tu mogoče odkrivati tudi regijo in Slovenijo. Raznolika doživetja, po meri aktivnega in zvedavega posameznika.
= Destinacija, kjer so vedno na dosegu raznolika doživetja, po meri posameznika.

⁶ Po Slovarju slovenskega knjižnega jezika pomeni vitalnost sposobnost za življenje, obstajanje oziroma življenjsko moč, voljo do udejstvovanja.

⁷ Beseda zeleno ima za nas enak pomen kot trajnostno – gre torej za razvoj, ki upošteva vse tri stebre trajnostnega modela: okoljskega, družbenega in ekonomskega.



Sklop III. = KAKO BOMO TO DOSEGLI

Poglavje 6: STRATEŠKI OKVIR

POGLAVJE 6.1: Strateški razvojni model TURIZEM KAMnik2025

POGLAVJE 6.2: Kazalniki po strateških ciljih

POGLAVJE 6.3: Štiri medsebojno soodvisne ravni delovanja

POGLAVJE 4: Ključni faktorji uspeha



6. STRATEŠKI OKVIR

6.1 Strateški razvojni model TURIZEM KAMNIK2025 s cilji, kazalniki in ukrepi

Strateški razvojni model predstavlja osrednji razvojno-trženjski koncept, po katerem razvijamo turizem v občini Kamnik = SRM TK2025.

Shema 4: Strateški razvojni model TURIZEM KAMNIK2025 (SRM TK2025) – NA KRATKO

STRATEŠKI RAZVOJNI MODEL: TURIZEM KAMNIK2025



Dodatna razlaga modela

Model opredeljuje:

- A. **TEMELJNI STRATEŠKI CILJ 2025:** To je najbolj temeljni cilj, ki ga zasledujemo.



- B. 2 STRATEŠKA cilja:** To sta naša 2 strateška, dolgoročna cilja do leta 2025. To je tisto, kar želimo doseči v obdobju, ki ga pokriva strategija. Vse aktivnosti so usmerjene v to, da dosežemo te cilje.
- C.** Strateška cilja podpirajo **4 OPERATIVNI cilji:** To so operativni, specifični cilji, na katere se osredotočamo.
- D.** Vsak od 4 operativnih ciljev je pretvorjen v **PRIORITETO** delovanja. Prioriteta pomeni tisto, na kar se osredotočamo, v kar usmerjamo naše kadrovske in finančne resurse.
- Model na osnovi operativnih ciljev opredeljuje, da se osredotočamo na:**
- 1. TRŽENJE** (s katerim želimo povečati prepoznavnost destinacije in povečati obisk Kamnika),
 - 2. PRODUKTE** (da delamo na valorizaciji obstoječih produktov, jih hkrati nadgrajujemo/izboljšujemo konkurenčnost, pa tudi razvijamo nove),
 - 3. PODJETNIŠTVO IN KAKOVOST** (da ustvarjamo prijazno in stimulatívno okolje za podjetništvo ter delamo na kakovosti) ter
 - 4. PARTNERSTVO in ORGANIZIRANOST** (da se aktivneje povezujemo, mrežimo, dosegamo sinergije in organiziramo po funkcijah, ki se pričakujejo od destinacijske management organizacije).
- E.** Za vsak operativni cilj smo identificirali **KAZALNIKE učinka.** S tem opredeljujemo način, kako bomo merili doseganje ciljev.
- F.** In ključno, opredelili smo **UKREPE**, s katerimi bomo uresničili strateške in operativne cilje. Skupaj je oblikovanih **20 ukrepov (4 prioritetni in 16 podpornih).** To je nujna osnova aktivnosti, ki jih moramo izvesti do 2025. Določeni ukrepi so manj kompleksni (obsegajo zgolj pripravo ideje in izvedbo), spet drugi so izredno kompleksni, zahtevajo več različnih aktivnosti in dolgoročni (potrebno kontinuirano delo).
- G.** V poglavjih v nadaljevanju podrobneje opišemo ukrepe in principe delovanja, nato pa jih povzemamo v poglavju 12 (**Akcijski načrt**).

POMEMBNA RAZLAGA:

- A. V tabeli na naslednji strani prikazujemo po prednostnih ciljeh tudi pričakovane rezultate, kazalnike in smernice dela ter nakažemo, kje prioritete razložimo.**
- B. Sledi še shema, v kateri po prioritetah prikazujemo 20 ukrepov (ki so nato v poglavjih, ki sledijo, natančneje predstavljene).**
- C. Nato v poglavjih 7 (PRODUKT), 8 (TRŽENJE), 9 (PODJETNIŠTVO in KAKOVOST) in 10 (PARTNERSTVO in ORGANIZIRANOST) ukrepe podrobneje predstavimo.**

Kvantitativni kazalniki so opredeljeni do leta 2020, ko se naredi njihova evalvacija in oblikuje cilje do 2025.

Tabela 3: Strateški razvojni model TURIZEM KAMNIK2025 (SRM TK2025)

TEMELJNI STRATEŠKI CILJ 2025				
<p>TURIZEM JE GENERATOR TRAJNOSTNEGA RAZVOJA. Kamnik je najbolj trajnostna alpska turistična destinacija v Sloveniji – po številu zelenih ponudnikov, razvitosti zelenih nabavnih verig in po imidžu.</p>				
STRATEŠKI CILJ 1		STRATEŠKI CILJ 2		
CILJ 2025	Izboljšati ključne turistične kazalnike v občini Kamnik, s poudarkom na večanju števila stacionarnih gostov in krepitvi obiska izven poletnih mesecev	Povečati pomen turizma kot perspektivne gospodarske panoge v občini Kamnik		
	OPERATIVNI CILJ 1	OPERATIVNI CILJ 2	OPERATIVNI CILJ 3	OPERATIVNI CILJ 4
OPERATIVNI CILJ	Povečati prepoznavnost in obisk Kamnika	Ponuditi konkurenčne turistične produkte, na temeljih trajnostnega razvoja	Spodbuditi podjetništvo in kakovost in okrepiti pomen turizma	Izboljšati povezovanje, sodelovanje in organiziranost v turizmu
PRIČAKOVANI REZULTATI	Kamnik postane prepoznavna destinacija, jasno pozicionirana kot (Ljubljani najbližja) aktivna alpska destinacija – kar vodi k rasti obiska, širitvi sezone in izboljšanju zasedenosti.	Kamnik ima razvite konkurenčne produkte in 4 TOP prepoznavne destinacijske prireditve. Produkti odsevajo trajnostni razvojni koncept in karakter destinacije.	Skozi ukrepe spodbujanja podjetništva in pospeševanja kakovosti krepimo pomen turizma ter nenehno izboljšujemo pestrost ponudbe in kakovost izkušnje v destinaciji.	V Kamniku skozi delujočo partnersko mrežo in mrežno povezovanje dosegamo sinergije in večje učinke. Povezujemo se javni, zasebni in nevladni sektor. Verjamemo v turizem kot generator razvoja in kakovosti življenja.



<p>KAZALNIKI</p>	<p>Kazalnik 1.1: Rast nočitev 30 % (skupaj) do 2020.</p> <p>Kazalnik 1.2: Povečanje zasedenosti (3 % letno).</p> <p>Kazalnik 1.3: Povečanje števila nočitev izven 2 poletnih mesecev (6 % letno).</p> <p>Kazalnik 1.4: Ohranitev in rahlo povečanje povprečne dobe bivanja na 2,67.</p> <p>Kazalnik 1.5: 1 celostna promocijska kampanja na leto.</p> <p>Kazalnik 1.6: Odličen spletni portal, ki letno beleži 10 % rast obiska.</p>	<p>Kazalnik 2.1: 2 vzpostavljena destinacijska produkta, ki ustvarjata nočitve (aktivni termalni oddih – poletje in zima).</p> <p>Kazalnik 2.2: Vzpostavljen privlačen in prodajno uspešen produkt pol- in celodnevne obiska Kamnika (tuji gost v Ljubljani/bližnjih destinacijah, domači).</p> <p>Kazalnik 2.3: 4 prepoznavne destinacijske prireditve, od katerih vsaj 2 neposredno ustvarjata tudi nočitve (paketi).</p> <p>Kazalnik 2.4: 2 tradicionalno mednarodni prepoznavni športni prireditvi.</p> <p>Kazalnik 2.5: Vsaj 2 zgodbi, ki sta pretvorjeni v doživetje, ki ga je mogoče kupiti.</p> <p>Kazalnik 2.5: Letni razvojni program Kamnik SLOVENIA GREEN vključuje vsaj 5</p>	<p>Kazalnik 3.1: V okviru KAMtur Centra znanja in kakovosti se letno izvede 1 študijsko potovanje, 2 vsaj 1-dnevna izobraževanja, 1 usposabljanje za vodnike/letno in 1 širše srečanje vseh zainteresiranih ponudnikov/deležnikov v destinaciji.</p> <p>Kazalnik 3.2: V okviru KAMtur Pospeševalnika se sofinancira letno vsaj 5 podjetniških idej (v skupni vrednosti okvirno 50.000 EUR).</p> <p>Kazalnik 3.3: Znamko Kamnik Quality letno pridobi vsaj 5 ponudnikov.</p> <p>Kazalnik 3.4: Število zaposlenih v turizmu in gostinstvu se poveča do 2020 za 10 %).</p>	<p>Kazalnik 4.1: Delujoča partnerska mreža (ki letno raste po 5 %).</p> <p>Kazalnik 4.2: Delujoča mreža KAMtur ambasadorjev.</p> <p>Kazalnik 4.3: Vzpostavljeno področje turizma po principih sodobne destinacijske management organizacije (4 področja delovanja) – 2 osebi polno na teh funkcijah.</p> <p>Kazalnik 4.4: Delujoče 3 aktivne mrežne povezave (RDO Osrednja Slovenija, Srce Slovenije, Kamniško-Savinjske Alpe), iz katerih dosegamo učinke, 1 aktivno članstvo (Združenje zgodovinskih mest Slovenije).</p> <p>Kazalnik 4.5: Delujoče vsaj 2 do 3 aktivne delovne skupine (po produktih).</p>
-------------------------	--	--	---	--



		aktivnosti za izboljšanje trajnostnega delovanja.		
KONCEPT DELA – SMERNICE	<p>Smernica 1.1: Krepimo znamko (navznoter do ponudnikov in prebivalcev in navzven do turistov).</p> <p>Smernica 1.2: Vsi ponudniki in drugi deležniki v destinaciji uporabljajo destinacijsko znamko – in se zavedajo, da je zaokrožena destinacija prihoda pomembna za povečanje privlačnosti njihove ponudbe.</p> <p>Smernica 1.3: Znamko pretvarjamo v učinkovita in kreativna sporočila (vizualna in verbalna).</p> <p>Smernica 1.4: Razvita imamo učinkovita trženjska infrastrukturna orodja, poudarek na sodobni digitalni platformi.</p> <p>Smernica 1.5: Izvajamo optimalen miks klasičnih in digitalnih orodij in vsaj 1</p>	<p>Smernica 2.1: Turizem razvijamo na trajosten način, tako na ravni destinacije (Kamnik kot Slovenia Green Destination) kot ponudnikov (tudi okoljski certifikati).</p> <p>Smernica 2.2: Prioritetno izboljšujemo konkurenčnost obstoječih ključnih produktov (aktivni oddih), krepimo njihovo trženje in jih bolj jasno komuniciramo skozi krovno pozicioniranje destinacije.</p> <p>Smernica 2.3: Poudarek je na razvoju družinam prijazne ponudbe.</p> <p>Smernica 2.4: Ob produktih, ki ustvarjajo stacionarni obisk destinacije, razvijamo destinacijo za kratek obisk (nekajurna doživetja), s čemer se večja privlačnost destinacije za kratek oddih.</p>	<p>Smernica 3.1: Pospešujemo podjetništvo v turizmu – za razvoj dopolnilne ponudbe (poudarek na inovativnosti in zelenem) in novih ponudnikov.</p> <p>Smernica 3.2: Skozi izobraževanja in usposabljanja se izboljšujemo (destinacija in ponudniki) in dosegamo boljše rezultate.</p>	<p>Smernica 4.1: Krepimo razvojno, operativno/produktno in distribucijsko funkcijo.</p> <p>Smernica 4.2: Krepimo povezovanje med ravnimi (nacionalna/občinska/regijska/destinacijska/ponudben a), področji in organizacijami.</p> <p>Smernica 4.3: V razvoj ponudbe aktivneje vključujemo različne organizacije in zainteresirane posameznike.</p> <p>Smernica 4.4: Delamo na tem, da v potencial turizma v Kamniku verjame vse več ljudi (negujemo odnose s turističnimi ambasadorji in delamo z lokalnim prebivalstvom).</p>



	zaokroženo promocijsko kampanjo letno.	<p>Smernica 2.5: Razdrobljeno ponudbo (ogledi, muzeji, znamenitosti, aktivnosti, prireditve, kulinarika) povezujemo v doživetja in udejanjamo sodobne pristope.</p> <p>Smernica 2.6: Spodbujamo razvoj podjetništva v turizmu in s turizmom povezanimi dejavnostmi, ki prispevajo k bolj raznoliki in privlačni ponudbi (glej Prioriteta – prednostni cilj št. 3).</p>		
PRIORITET E	TRŽENJE	PRODUKTI	PODJETNIŠTVO IN KAKOVOST	PARTNERSTVO IN ORGANIZIRANOST
VEČ	Poglavje 8: TRŽENJSKA STRATEGIJA	Poglavje 7: PRODUKTNA STRATEGIJA	Poglavje 9: PODJETNIŠTVO IN KAKOVOST	Poglavje 10: PARTNERSTVO in ORGANIZIRANOST

Shema 5: Shematski prikaz SRMTK2025 – podrobnejši, s prikazom 20 ukrepov



STRATEŠKI RAZVOJNI MODEL: TURIZEM KAMNIK2025

TEMELJNI STRATEŠKI CILJ 2025

TURIZEM JE GENERATOR TRAJNOSTNEGA RAZVOJA.
Kamnik je najbolj trajnostna alpska turistična destinacija v Sloveniji – po številu zelenih ponudnikov, razvitosti zelenih nabavnih verig in po imidžu.

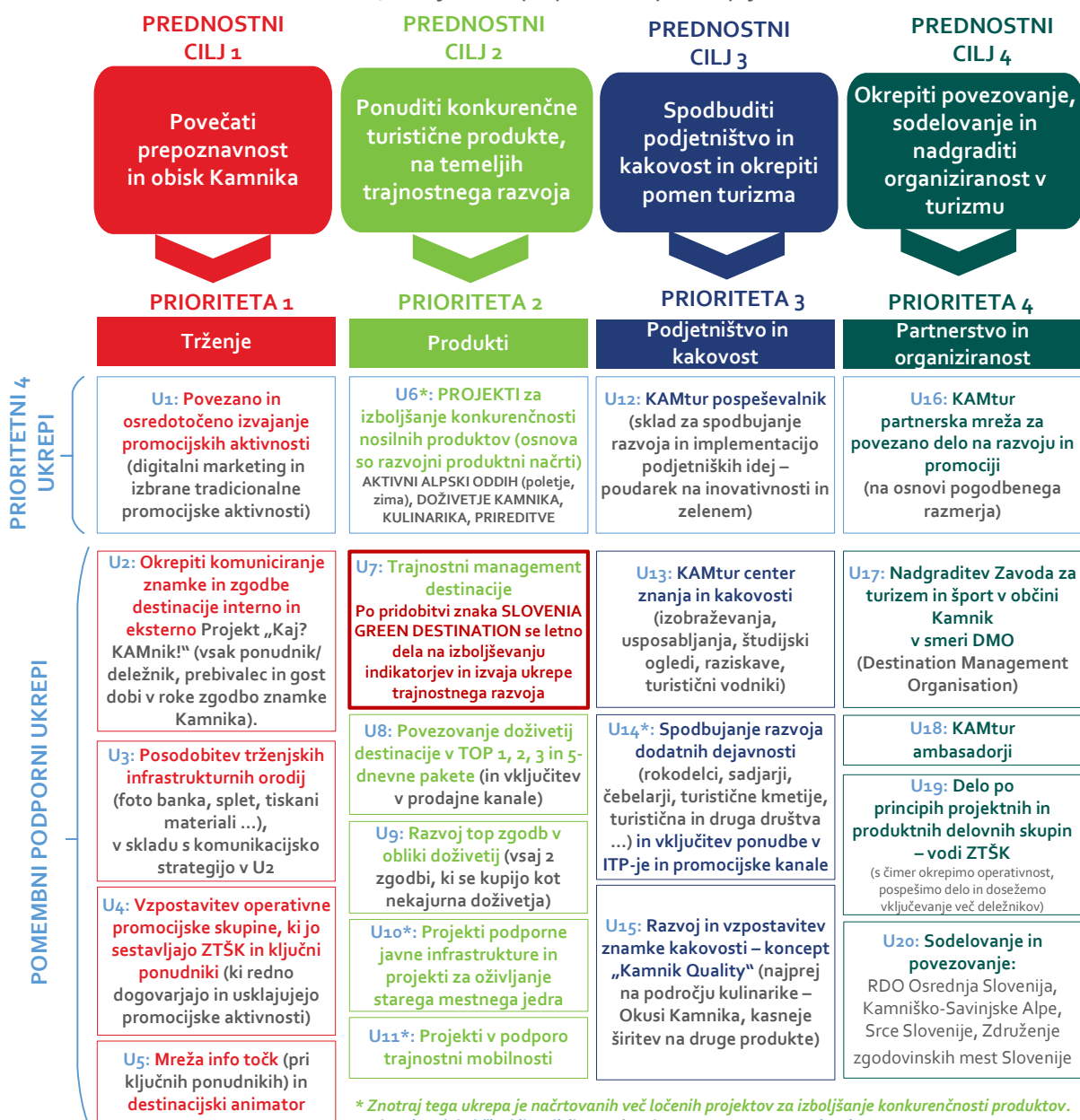
STRATEŠKI CILJ 1

Izboljšati ključne turistične kazalnike v občini Kamnik, s poudarkom na večanju števila stacionarnih gostov in kreptvi pred in posezone

STRATEŠKI CILJ 2

Povečati pomen turizma kot perspektivne gospodarske panoge v občini Kamnik

4 PREDNOSTNI OPERATIVNI CILJI = 4 PRIORITETE delovanja do leta 2020
= 4 temeljnih in 16 podpornih ukrepov (skupaj 20)



* Znotraj tega ukrepa je načrtovanih več ločenih projektov za izboljšanje konkurenčnosti produktov.

* Ukrepi so del občinskih politik, a so izrednega pomena za razvoj turizma



6.2 Kazalniki po strateških ciljih

Ti kvantitativni cilji so opredeljeni do leta 2020, ko se naredi njihova evaluacija in oblikuje cilje do 2025.

TEMELJNI STRATEŠKI CILJ: TURIZEM JE GENERATOR TRAJNOSTNEGA RAZVOJA. Kamnik je najbolj trajnostna alpska turistična destinacija v Sloveniji – po številu zelenih ponudnikov, razvitosti zelenih nabavnih verig in po imidžu.

Kazalnik	2015	2020
Število certificiranih nastanitvenih ponudnikov	1	6
Zelena nabavna veriga	Ni podatkov	V verigo so vključeni vsi gostinski ponudniki, ki nudijo Okuse Kamnika + vsi certificirani nastanitveni ponudniki
SLOVENIA GREEN PRODUCT (v letu 2016 šele v razvoju)	0	4

STRATEŠKI CILJ 1: Izboljšati ključne turistične kazalnike v občini Kamnik, s poudarkom na večanju števila stacionarnih gostov in krepitvi pred- in posezone.

Kazalnik	2015	2020
Število nočitev – načrtovana letna rast: prvo leto po 4 %, nato 5 % (2017 in 2018), 6 (2019) in 7 % (2020)	55.790	72.553 (kar pomeni skupaj 30-odstotno povečanje oziroma skupaj okvirno 20.000 več nočitev)
Število prihodov (podobna dinamika kot pri nočitvah, le v letu 2020 se ustali na 6 %)	21.092	27.173 (kar pomeni skupaj 29-odstotno povečanje oziroma skupaj 6.000 več prihodov)
Povprečna doba bivanja	2,64	2,67 (rahla rast)
Zasedenost turističnih zmogljivosti (povprečno vseh ležišč)	Povprečna zasedenost vseh zmogljivosti v letu 2015 je bila zgolj 10,1 %.	Povečanje vsaj za 30 %. Točno številko je težko načrtovati, saj se ne ve, kakšna bo rast ležišč.



Dodatno pojasnilo k kvantitativnim ciljem: Slovenski turizem ima po trenutno aktualni Strategiji razvoja slovenskega turizma (2012-2016) opredeljeno 2-odstotno rast nočitev in 4-odstotno rast prihodov – kar vodi v nadaljnjo stagnacijo povprečne dobe bivanja. Na drugi strani regija Osrednja Slovenija zaradi rasti nočitev v Ljubljani beleži nadpovprečno visoke stopnje rasti, ki niso realno za našo destinacijo. Cilj je postavljen tudi na osnovi napovedi na globalni in evropski ravni turizma (okoli 3,5 % letno rasti prihodov) ter ob upoštevanju pretekle dinamike nočitev v občini Kamnik.

Tabela 4: Prikaz večanja nočitev in prihodov (cilji)

	2014	2015	2016	2017	2018	2019	2020	Indeks 2020/2015	PDB
Nočitve	56.545	55.790	58.022	60.923	63.969	67.807	72.553	130	2,67
Prihodi	21.039	21.092	21.936	23.032	24.184	25.635	27.173	129	

STRATEŠKI CILJ 2: Povečati pomen turizma v občini Kamnik kot perspektivne gospodarske panoge.

Kazalnik	2015	2020
Delovno aktivno prebivalstvo in zaposlene osebe po dejavnosti (SKD 2008) I Gostinstvo SURS, julij 2015	206 (od 6.194 zaposlenih oseb)	250 (20-odstotno povečanje)



6.3 Štiri medsebojno soodvisne ravni delovanja

Delo v okviru opredeljenih 4 prioritete poteka usklajeno na štirih ravneh, ki jih navzgor oziroma navzdol povezuje ZTŠK (kot destinacijska management organizacija):

1. **PODJETNIŠKA RAVEN** = to je raven, kjer se izvaja ponudba (posamezna turistična in s turizmom povezana podjetja oziroma ponudniki).
2. **DESTINACIJSKA RAVEN** = to je raven upravljanja destinacije (Zavod za turizem in šport v občini Kamnik).
3. **OBČINSKA RAVEN** = to je krovna raven delovanja občine (Občina Kamnik).
4. **REGIJSKA/NACIONALNA raven** (RDO Osrednja Slovenija, povezovanje v okviru Kamniško-Savinjskih Alp, Srca Slovenije, Združenja zgodovinskih mest Slovenije in do STO) = gre za vzpostavljanje povezav po vertikalni ravni navzgor.

Ključna vloga DMO Kamnik je, da aktivno vzpostavlja, neguje in upravlja te povezave navzdol in navzgor (več v okviru PRIORITETE 4 – Partnerstvo in organiziranost, v poglavju 10).

Shema 6: Prikaz 4 ravni delovanja in pomen povezanosti (funkcijo povezovanja izvaja ZTŠK)





6.4 Ključni faktorji uspeha – pogoji in odgovornosti po ravneh

Ključni faktorji uspeha – kaj je potrebno zagotoviti, da bomo uspešni? Od česa je to odvisno? Kaj so ključne naloge po posameznih ravneh?

Sklopa ZUNANJEGA okolja, ki nista odvisna od nas – je pa destinacija odvisna od njih

Temeljni pogoji, vezani na ustrezno okolje za razvoj turizma (raven DRŽAVE):

1. Večji obseg in učinkovitost promocije Slovenije kot turistične destinacije. Ob tem tudi ustrežnejša predstavitev posameznih destinacij na krovnem destinacijskem portalu (in preko drugih orodij).
2. Ugodno poslovno okolje za konkurenčno turistično ponudbo in sredstva za sofinanciranje lokalnih infrastrukturnih projektov.
3. Boljša avio in cestna dostopnost slovenskih turističnih krajev, prijazna vizumska politika.
4. Izgradnja celovite izven-nivojske kolesarske mreže v turističnih regijah.
5. Učinkovito pozicioniranje zelenih produktov in destinacij v okviru nacionalne promocije (STO) – da so zelene destinacije ustrezno izpostavljene.

Temeljni pogoji, vezani na večje investicijske projekte (raven REGIJE):

1. Izvedba načrtovanih investicijskih projektov (RRP in ORP 2014-2020, skupina LAS).
2. Doseganje sinergij s projekti s področja trajnostne mobilnosti, samooskrbe s hrano in energijo, urejanja krajev, razvoja podeželja, spodbuditev podjetništva itd.

Sklopi iz notranjega okolja, na katere lahko vplivamo – kaj so odgovornosti posameznih ravni

Pogoji in odgovornosti, vezani na delovanje na ravni LOKALNE SKUPNOSTI – OBČINE:

1. Podpora Občine Kamnik turizmu – investicijskim projektom in »mehkim« aktivnostim – oblikovanje spodbudnega podpornega okolja.
2. Identifikacija potencialnih razpisnih virov (nacionalni in evropski) in aktivno partnerstvo pri prijavih.
3. Skrb za urejen kraj in naselja.
4. Izvajanje politik za spodbujanje razvoja trajnostne mobilnosti.
5. Ukrepi za oživljanje starega mestnega jedra Kamnika.
6. Vlaganja v drobno turistično infrastrukturo (pohodniške in kolesarske, tematske poti).
7. Podpora večjim investicijskim projektom (kot je npr. Velika planina).
8. Prepoznavanje turizma kot generatorja trajnostnega razvoja, ki pripomore k varovanju okolja in ohranjanja narave, kulturne dediščine, spodbujanju podjetniških priložnosti,



kakovosti bivanja prebivalcev – in aktivno sodelovanje občine pri izboljševanju trajnostnih indikatorjev (projekt Kamnik kot Slovenia Green Destination).

9. Motiviranje domačinov za vključitev v razvoj ponudbe in soustvarjanje živahnega utripa v destinaciji.
10. Povezovanje področij, projektov, institucij.

Pogoji, vezani na delovanje DESTINACIJE:

1. Aktivni destinacijski management, skozi aktivno partnerstvo z vsemi ključnimi skupinami deležnikov – pokrivanje vseh funkcij (razvojna, operativna, distribucijska, promocijska).
2. Vzpostavitev jasnega krovnega in produktnega pozicioniranja destinacije in skrb za razvoj in upravljanje integralnih destinacijskih produktov.
3. Povezovanje, motiviranje, izobraževanje in mreženje ponudnikov.
4. Večanje prepoznavnosti destinacije in ustvarjanje motiva za prihod.
5. Izvajanje promocije za pospešitev prodaje obstoječih turističnih zmogljivosti.
6. Razvoj prepoznavnih destinacijskih doživetij/produktov in njihova kreativna trženjska predstavitev.
7. Učinkovito geografsko in produktno povezovanje (RDO Osrednja Slovenija, Srce Slovenije, Kamniško-Savinjske Alpe, Združenje zgodovinskih mest Slovenije).

Pogoji, vezani na delovanje PODJETIJ:

1. Zagotavljanje kakovostne in kar najbolj razlikovalne ponudbe in storitve.
2. Vključevanje destinacije v trženje ponudbe na ravni ponudnikov – kot pomembne dodane vrednosti (ponudba, znamka, doživetja, programi).
3. Medsebojno poznavanje (mreženje) ponudnikov in ponudbe.
4. Napotovanje gostov do drugih ponudnikov/doživetij.
5. Ključni ponudniki delujejo tudi kot informacijske točke.
6. Stabilna lastniška struktura.
7. Vlaganje v razvoj produktov.



Sklop IV = PREDSTAVITEV STRATEGIJE IN UKREPOV PO PRIORITETAH

Poglavje 7: PRIORITETA 2 = PRODUKT

Poglavje 8: PRIORITETA 1 = TRŽENJE

Poglavje 9: PRIORITETA 3 = PODJETNIŠTVO in
KAKOVOST

Poglavje 10: PRIORITETA 4 = PARTNERSTVO in
ORGANIZIRANOST



7. PRODUKTNA STRATEGIJA

UVODNO POJASNILO: Produktno področje delovanja je sicer v SRM TK2025 opredeljeno kot prednostni cilj št. 2 (torej pred trženjem) – vendar produktno strategijo predstavljamo pred trženjsko, saj produkt predstavlja temelj celotnega trženja.

Struktura poglavja:

1. Najprej povzemamo **problematiko** in **izzive** (izhodišča, poglavje 7.1).
2. Nato ponovimo **cilje in kazalnike** na področju produktov, kot izhajajo iz SRM TK2025 (Poglavje 7.2).
3. Sledi **trženjski in razvojni produktni koncept** – kateri so motivi prihoda v destinacijo in kakšen je produktni portfolio (poglavje 7.3).
4. Na koncu poglavja sledi predstavitev **ukrepov** (poglavje 7.4).
5. V poglavju 7.4.2 predstavljamo **produktne načrte (smernice) za ključne produkte**.

7.1 Izhodišča

Produktno področje predstavlja eno od štirih prioritet delovanja.

PROBLEMATIKA – kratek povzetek

Kot smo opredelili v analizi stanja, se destinacija na krovni destinacijski ravni sooča z nejasnim produktnim pozicioniranjem – Kamnik je zgodovinsko mesto in z dolino Kamniške Bistrice in Veliko planino hkrati tudi alpska destinacija (ki nudi preprost dostop do Kamniško-Savinjskih Alp), vendar nima razvitega konkurenčnega produkta niti za kulturno obarvan mestni obisk, niti za aktivni oddih v destinaciji. Na drugi strani imajo posamezni ponudniki relativno jasno opredeljene produkte (Terme Snovik – aktivni oddih, Golf Arboretum – golf, Velika planina – pohodništvo, osvežitev ob kristalno čisti vodi v Kamniški Bistrici, zimske aktivnosti, Naravni zdravilni gaj – duhovne in zdravilno-energijske vsebine; če izpostavimo zgolj ključne ponudnike oziroma točke).

Med produkti imamo veliko dobrih osnov, veliko možnosti, vendar pa na nobenem področju trenutno nismo med vodilnimi (niti v Sloveniji).

KLJUČNI IZZIV NA PODROČJU PRODUKTOV

Ključni izziv je, da se osredotočimo na najbolj potencialne produkte (ki že obstajajo, za katere že imamo osnove), povežemo ponudbo in ponudnike, izboljšamo konkurenčnost in okrepimo njihovo trženje.

S produktno strategijo iščemo odgovore na vprašanja: po čem je destinacija prepoznavna, zakaj bi prišli sem, kaj lahko tu počnemo, kaj lahko tu doživimo drugačnega, boljšega – kar ne



moremo v takšni obliki v drugi destinaciji ter kam bomo usmerili razvojne in trženjske napore na področju produktov v prihodnjem načrtovalskem obdobju.

7.2 Cilji in kazalniki na področju produktov (SRM TK2025)

PREDNOSTNI CILJ 2	
Ponuditi konkurenčne turistične produkte, na temeljih trajnostnega razvoja	
PRIČAKOVANI REZULTAT	
Kamnik ima razvite konkurenčne produkte in 4 TOP prepoznavne prireditve. Produkti odsevajo trajnostni razvojni koncept in karakter destinacije.	
KAZALNIK 2.1	2 vzpostavljena destinacijska produkta, ki ustvarjata nočitve (aktivni termalni oddih – poletje, ki je v veliki meri vezano na pohodništvo, kolesarjenje, odkrivanje, kopanje, golf ter zimski, ki poleg termalnega oddiha vključuje smučanje in razne druge zimske aktivnosti).
KAZALNIK 2.2	Vzpostavljen privlačen in prodajno uspešen produkt pol- in celodnevne obiska Kamnika (tuji gost v Ljubljani/bližnjih destinacijah, domači).
KAZALNIK 2.3	4 prepoznavne destinacijske prireditve, od katerih vsaj 2 neposredno ustvarjata tudi nočitve (paketi).
KAZALNIK 2.4	2 mednarodni prepoznavni športni prireditve.
KAZALNIK 2.5	2 zgodbi, ki sta pretvorjeni v doživetje, ki ga je mogoče kupiti.
KAZALNIK 2.6	Letni razvojni program Kamnik Slovenia Green Destination vključuje vsaj 5 aktivnosti za izboljšanje trajnostnega delovanja.
SMERNICE – KONCEPT DELA	<ol style="list-style-type: none">1. Turizem razvijamo na trajnosten način, tako na ravni destinacije (Kamnik kot Slovenia Green Destination) kot ponudnikov (zeleni produkti, tudi okoljski certifikati).2. Prioritetno izboljšujemo konkurenčnost obstoječih ključnih produktov (aktivni oddih) – in krepimo njihovo trženje. Ključne produkte bolj jasno komuniciramo skozi krovno pozicioniranje destinacije.3. Poudarek je na razvoju družinam prijazne ponudbe.4. Ob produktih, ki ustvarjajo stacionarni obisk destinacije, razvijamo destinacijo za kratek obisk (nekajurna doživetja), s čemer se večja privlačnost destinacije za kratek oddih.5. Razdrobljeno ponudbo (ogledi, muzeji, znamenitosti, aktivnosti, prireditve, kulinarika) povezujemo v doživetja in udejanjamo sodobne pristope (zgodbe, igrifikacija ipd.).6. Spodbujamo razvoj podjetništva v turizmu in s turizmom povezanimi dejavnostmi, ki prispevajo k bolj raznoliki in



privlačni ponudbi (navezava na Prioriteto – prednostni cilj št. 3).

7.3 Predstavitev produktnih sklopov ponudbe Kamnika

7.3.1 Pregled motivov za prihod v Kamnik – danes in potenciali v prihodnje

Za opredelitev produktnih sklopov (ključnih produktov) najprej podajamo pregled motivov prihoda v Kamnik.

Pregled motivov prihoda na destinacijo in ciljnih skupin – DANES

Kateri so motivi prihoda turistov v Kamnik? Zakaj prihajajo? Kaj je njihov glavni motiv (*pri čemer je vedno izpostavljen tisti motiv prihoda, ki je primarni/glavni, ki torej prevladuje, čeprav turist večinoma prihaja z več motivi*).

VEČDNEVNI OBISK (stacionarno bivanje)

Kateri so primarni motivi prihoda za VEČDNEVNO bivanje (danes):

1. **AKTIVNI (ALPSKI TERMALNI) ODDIH** = aktivni oddih v prijetni zeleni destinaciji, wellness, kopanje, pohodništvo, kolesarjenje, golf, odkrivanje okolice, kulinarika. *Družine in dinamični urbani pari.*
2. **ODKRIVANJE MESTA (IN OKOLICE/REGIJE)** = Obisk Kamnika, okolice in širše regije. *Družine in dinamični urbani pari (podobno kot prvi motiv, le da so ti gostje še bolj dinamični in potujejo okoli, njihov glavni motiv je bolj spoznavanje novih krajev).*

DNEVNI OBISK (izletniški gostje)

Kateri so primarni motivi prihoda za DNEVNI obisk:

1. **KOPANJE** (v pokritih ali zunanjih bazenih) – *družine, pari in upokojeanci.*
2. **IZLET** (ki vključuje ogled kulturnih in naravnih znamenitosti oziroma kombinacijo različnih ogledov in doživetij; kot so ogled Kamnika, obisk Velike planine, Kamniške Bistrice, obisk Arboretuma Volčji Potok itd.) – *večinoma obiskovalci iz regije in Slovenije ter vse bolj tudi tujci, ki so že v Sloveniji in sledijo konceptu touring turizma (potujejo, odkrivajo, spoznavajo nove kraje).*
3. **AKTIVNOSTI/REKREACIJA** (kolesarjenje, pohodništvo, ribolov, zimske aktivnosti itd.) – *večinoma domačini in okoliški prebivalci.*
4. **PIREDITVE** (kot primarni motiv) – *večinoma domačini in obiskovalci iz Slovenije.*
5. **KULINARIKA** (obisk restavracije, gostilne) – *večinoma domačini in okoliški prebivalci.*



6. **POSLOVNA SREČANJA** (seminarji, team-building, poslovna srečanja ipd.) – slovenska podjetja.
7. **GOLF** (igra golfa) – domači in tuji golf igralci.
8. **POROKA** (obred in zabava) – večinoma Slovenci, iz regije Osrednja Slovenija.

Stacionarnih motivov prihoda v destinacijo je manj in tu je največji izziv destinacije, da ta segment okrepi.

Pri katerih motivih prihoda vidimo potencial – ZA JUTRI

Največji potencial in potreba za okrepitev (povečanje obsega povpraševanja oziroma števila obiskov, tako stacionarnih kot tudi dnevnih gostov), **imajo:**

VEČDNEVNI OBISK (stacionarno bivanje) – to je glavna prioriteta

1. **AKTIVNI (ALPSKI TERMALNI) ODDIH** – tako poleti kot pozimi (v skladu s cilji zmanjšanja sezonskosti).
2. **ODKRIVANJE REGIJE** (aktivni oddih s poudarkom na bivanju v destinaciji kot izhodišču za odkrivanje širše regije – Osrednje Slovenije, Gorenjske in tudi drugih delov Slovenije).
Pojasnilo: prvi in drugi integralni turistični produkt lahko obravnavamo tudi skupaj – gre za aktivni oddih, ki je lahko naravnano bolj na aktivnosti ali bolj na odkrivanje. V obeh primerih gost biva v destinaciji in se udeležuje raznih aktivnosti.
3. **DESTINACIJSKE in ŠPORTNE PRIREDITVE** (top destinacijske prireditve in športne prireditve, kot generator nočitev).

DNEVNI OBISK (izletniški gostje)

1. **(ORGANIZIRANA) DOŽIVETJA KAMNIKA** (za dnevne domače, dnevne tuje in vse stacionarne goste).
2. **PRIREDITVE** (dnevni obisk).
3. **KULINARIKA** (obisk dobre restavracije, ob tem pa še kakšen ogled).
4. **TEAM-BUILDING** in **MOTIVACIJSKI** programi (potencial je predvsem na domačem trgu – slovenska podjetja in tuje skupine, ki imajo kongrese v Ljubljani in ki iščejo zanimive nekajurne programe ob uradnem kongresnem dogajanju).
5. **REKREACIJA** (pohodništvo, kolesarjenje, golf, ribolov).



7.3.2 Predstavitev stebrov ponudbe Kamnika

Kaj je Kamnik – kaj je njegova ponudba – kaj nudi – vidik integralnih turističnih produktov

Imamo 3 stebre ponudbe, od katerih sta 2 osrednja, en pa je vezan na nišne segmente (posebni interesi).

Koncept, ki je predstavljen v nadaljevanju, najbolj celostno predstavi, kaj nudi destinacija.

2 GLAVNA STEBRA PONUDBE sta:

- A. **AKTIVNI (ALPSKI TERMALNI) ODDIH = stacionarni**
- B. Doživetje Kamnika na bolj doživljajski (**Kamnik »EXPERIENCE«**) ali aktiven način (**Kamnik »ACTIVE«**) = dnevni

Skrbnik in razvijalec teh produktov je ZTŠK.

POSEBNI INTERESI, kot so:

- A. Golf
- B. Team-building programi
- C. Ribolov
- D. Holistično zdravljenje
- E. Poroke
- F. *Možnost dodajanja novih produktov, če se razvije nek nov produkt.*

Za produktom je vedno nek konkreten turistični ponudnik – ne gre za produkte, ki jih lahko razvija in upravlja ZTŠK kot destinacijska management organizacija. Ko je produkt razvit do določene mere, se vključi v promocijske kanale ZTŠK.

Ti produkti so trenutno večinoma še dnevni, vendar imajo tudi potencial ustvarjanja nočitev.

Koncept je prikazan v shemi na naslednji strani.



Shema 7: Prikaz stebrov oziroma krovnega koncepta ponudbe Kamnika





Predstavitev koncepta glavnih stebrov ponudbe

Integralni turistični produkt AKTIVNI (ALPSKI TERMALNI) ODDIH	
Opis integralnega turističnega produkta AKTIVNI (ALPSKI TERMALNI) ODDIH	<p>Zakaj AKTIVNI = ker gre za aktivno, dinamično preživljanje dopusta (aktivnosti v naravi – v Kamniško-Savinjskih Alpah oziroma v naračju Kamniško-Savinjskih Alp – pohodništvo in kolesarjenje, pozimi zimsko pohodništvo in smučanje, kopanje, sprostitveni tretmaji, odkrivanje kulturnih in naravnih znamenitosti – ne zgolj v destinaciji, ampak tudi širše, okušanje kulinarike ...).</p> <p>Zakaj ALPSKI TERMALNI = ker želimo izpostaviti, da je destinacija v naračju planin (Alp) in hkrati je oddih termalno obarvan zaradi bivanja (večinoma) v termah – glavni ponudnik Terme Snovik (seveda pa lahko gost biva tudi pri drugih ponudnikih in nato koristi terme). <i>S tem se tudi razlikujemo od gorenjskih turističnih centrov, ki nimajo term, in od zdravilišč, ki niso v alpskem okolju.</i></p> <p>Ta krovni integralni turistični produkt pomeni, da pride gost v destinacijo s primarnim motivom, da je v lepem naravnem okolju, ki mu ponuja sprostitev in možnosti za različne aktivnosti, v odvisnosti od njegovih interesov.</p> <p>Osnova je prijetna nastanitev in možnost sprostitve (kraj/lokacija/destinacija, kjer spi, mu omogoča kopanje, masaže in druge tretmaje – pri tem je manj odvisen od vremena, saj ima tudi v primeru dežja ali mraza kaj početi).</p> <p>Potem se odloča za aktivnosti, kot so pohodništvo (različne težavnostne stopnje), ali kolesarjenje, golf, pozimi zimske aktivnosti.</p> <p>Rad se tudi poda na odkrivanje (in destinacija mu zaradi lokacije omogoča odkrivanje Ljubljane, drugih krajev v regiji, Logarske doline, Gorenjske, od tu pa se lahko odpravi tudi na Obalo). Vse to zaokroži dobra hrana – kjer spi ali v bližini oziroma med odkrivanjem.</p>
Katere produkte vključuje	Gre za zaokrožen, celosten, integralni turistični produkt, ki vključuje različne posamezne produkte, v odvisnosti od interesov gosta: pohodništvo, tematske in učne poti, kolesarjenje, pozimi zimske aktivnosti (na Veliki planini, lahko tudi smučanje na Krvavcu), lahko tudi golf, kulinarika, razne delavnice, ogledi znamenitosti, poldnevni ali celodnevni izleti iz točke bivanja po regiji in širše ...
Ključna konkurenčna prednost	<ul style="list-style-type: none">→ Središčna točka v Sloveniji (dobra pozicija).→ Preprost dostop do Alp (Ljubljani najbližji in najbolj preprost).→ Različne zahtevnostne stopnje pri pohodništvu in kolesarjenju.



	<ul style="list-style-type: none">→ Družinam prijazna destinacija.→ Več kot termalna destinacija. Več kot alpska. Več kot zgodovinsko mesto. Več kot 1 destinacija – veliko vsega na dosegu roke.
Ciljna skupina	Urbane dinamične družine in pari (tuji trgi in Slovenija) – organizirane skupine in individualni gostje.
Kaj je za to ciljno skupino ključno	<ul style="list-style-type: none">→ Dostopnost vseh informacij že pred prihodom (da je lepo predstavljeno, kaj vse lahko počnejo v objektu, v destinaciji in v širši regiji).→ Kakovostna, dobro organizirana ponudba (kakovostna storitev in ustrezna infrastruktura).→ Dostopnost informacij na kraju bivanja – osebna priporočila in napotovanja.

Integralni turistični produkt KAMNIK KOT DNEVNA DESTINACIJA

V okviru dnevnega obiska imamo dva tipa produkta:

KAMNIK KOT DNEVNA DOŽIVLJAJSKA DESTINACIJA = KAMNIK »EXPERIENCE«

KAMNIK KOT DNEVNA AKTIVNA DESTINACIJA = KAMNIK »ACTIVE«

Kamnik kot dnevna doživljajska destinacija = KAMNIK »EXPERIENCE« = Doživetja dediščine v naročju Kamniško-Savinjskih Alp	<p>Gre za celostno, integralno doživetje in spoznavanje Kamnika na poldnevem ali celodnevem izletu.</p> <p>Vključuje lahko ogled mestnega jedra, obisk Velike planine, spoznavanje Veronikine zgodbe (zgodba kot produkt – kar smo opredelili med aktivnostmi), okušanje Okusov Kamnika (tudi kot zgodba kot produkt – kar smo opredelili med aktivnostmi), odkrivanje Plečnika, kopanje v Termah Snovik, obisk Arboretuma, obisk prireditve ... Kombinacijo vsega tega oziroma v odvisnosti od interesov in od ciljne skupine ter od razpoložljivega časa.</p> <p>Primarni motiv je torej spoznavanje/doživetje nečesa novega ali pa preprosto prijetno preživet dan.</p> <p>Ciljna skupina?</p> <ul style="list-style-type: none">→ Domače skupine (upokojska združenja, sindikalni izleti, šolske skupine).→ Individualni gostje (družine in pari) na dnevnem izletu, iz cele Slovenije.→ Okoliški prebivalci na dnevnem izletu.→ Tuji obiskovalci (ki bivajo v Ljubljani ali na Gorenjskem, v Logarski dolini) in iščejo zanimive točke za obisk.
---	---



	<p>Kaj je za to ciljno skupino ključno?</p> <ul style="list-style-type: none">→ Za skupine je ključno, da so oblikovani privlačni programi/paketi, prilagojeni ciljni skupini (in z nadaljnjo možnostjo prilagajanja).→ Za individualne obiskovalce pa dostop do informacij in privlačno predstavljen nabor možnosti (namigi – različno tematsko strukturirani, tudi za različna trajanja).
<p>Kamnik kot dnevna aktivna destinacija = KAMNIK »ACTIVE«</p> <p>Aktivno v naročju Kamniško-Savinjskih Alp</p>	<p>Gre za dnevni obisk destinacije z namenom, da ga preživimo aktivno (rekreacija torej).</p> <p>Podamo se na tematsko pot ali pohodniško turo, kolesarski izlet, ob tem pa si lahko tudi še kaj ogledamo in obiščemo restavracijo. Aktivno v naročju Kamniško-Savinjskih Alp.</p> <p>Primarni motiv je torej aktivno preživet dan v lepem naravnem okolju.</p> <p>Ciljna skupina?</p> <ul style="list-style-type: none">→ Individualni gostje (družine in pari) na dnevnem izletu, večinoma iz kroga 10 do 50 km, lahko pa tudi širše, iz cele Slovenije (če gre za zanimivo, posebno, privlačno pohodniško pot, kolesarsko turo ... - ki je vredna tega, da se nekdo pripelje npr. iz Obale).→ Manjše skupine, ki se same organizirajo (npr. skupina kolesarjev, pohodnikov). <p>Kaj je za to ciljno skupino ključno?</p> <ul style="list-style-type: none">→ Dostop do informacij in privlačno predstavljen nabor možnosti (namigi – različno tematsko strukturirani, tudi za različna trajanja).→ Kakovostna, dobro organizirana ponudba (kakovostna storitev in ustrezna infrastruktura).

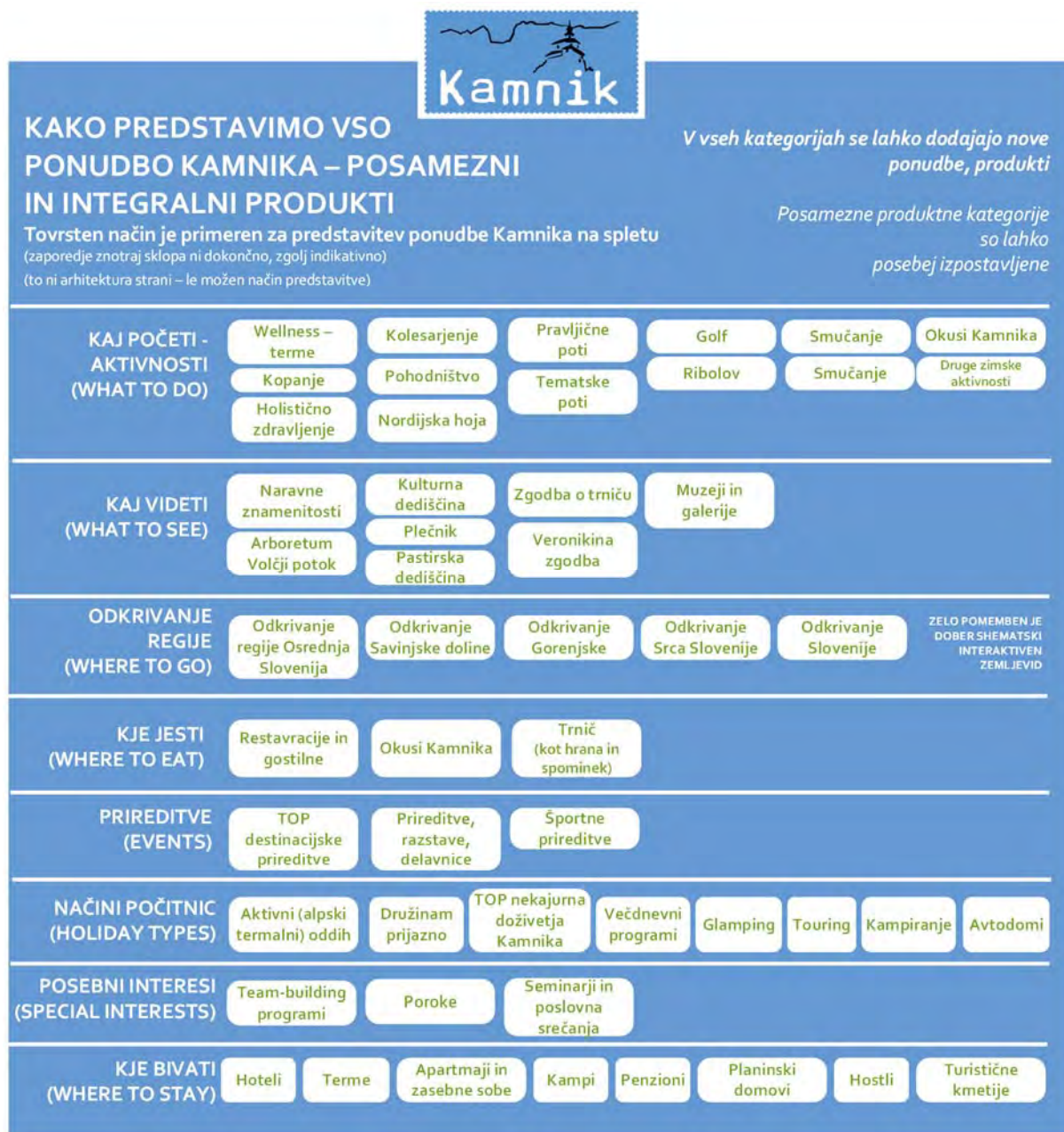
Kaj je Kamnik – kaj je njegova ponudba – kaj nudi – kako npr. predstavimo vso ponudbo Kamnika na spletu

V prejšnjem sklopu smo torej predstavili, kaj je pravzaprav glavni integralni produkt, zaradi katerega pride nekdo v Kamnik (koncept, ki nam je v pomoč bolj osredotočeno produktno pozicioniranje), **v nadaljevanju pa predstavljamo koncept vseh posameznih turističnih produktov (ki jih moramo npr. predstaviti na spletu).**

Najprej je predstavljena shema, sledi obrazložitev.

**Shema 8: Prikaz posameznih in integralnih produktov Kamnika**

Gre za produkte – kjer npr. po kliku na produkt spoznamo konkretne ponudbe in posebnosti destinacije.

**Tabela 5: Prikaz posameznih in integralnih produktov Kamnika – obrazložitev**

KAJ POČETI – AKTIVNOSTI (WHAT TO DO)	
V tem sklopu se predstavljajo aktivnosti (torej šport, rekreacija).	
Wellness – terme	Predstavitev Term Snovik kot najvišje ležečih term v Sloveniji in Ljubljani najbližjih term. Predstavitev ponudbe sprostitve in term kot »hiše«, kjer je poskrbljeno za udobno bivanje, kopanje in wellness tretmaje – a oddih ponuja še toliko več (vse druge aktivnosti in točke).



Kopanje	Termalna voda, privlačni notranji in zunanji bazeni, umeščeni v lepo zeleno okolje. Kamorkoli pogledate, so zgolj hribi in gozdovi. Za stacionarne goste je pomembna osnovna/dodatna ponudba, za okoliške prebivalce (krog do 100 km) pa točka za dnevno poletno ali zimsko kopanje (in wellness).
Kolesarjenje	Produkt je predstavljen v poglavju 7.5.2. Pomembna produktna segmentacija na različne tipe kolesarjev.
Pohodništvo	Produkt je predstavljen v poglavju 7.5.1. Pomembna produktna segmentacija na različne tipe pohodnikov.
Nordijska hoja	Predstavitev poti za nordijsko hojo (trase, dolžina, zahtevnost), kot dodatna ponudba za stacionarne goste, pa tudi za okoliške prebivalce.
Tematske poti	Predstavitev izbora tematskih poti (gre večinoma za dolinske povezovalne poti, ki imajo določeno temo – produkt v razvoju). <i>Tematske poti se lahko pokrivajo s pravljimi – zato se lahko ta kategorija združi.</i>
Pravljice poti	Poseben produkt (ki je načrtovan) za družine, temelječ na lokalnih pravljicah. <i>Pravljice poti se lahko pokrivajo s tematskimi – zato se lahko ta kategorija združi.</i>
Golf	Predstavitev golf ponudbe – Golf Arboretum. Pozicioniranje destinacije tudi skozi druga golf igrišča (jasno vzpostaviti, kaj je v destinaciji in kakšna je oddaljenost do nekaj drugih igrišč v bližini Ljubljane), s čemer se poveča konkurenčnost produkta.
Ribolov	Predstaviti značilnosti produkta v destinaciji, lokacije in vse glede dovolilnic.
Smučanje	Smučanje kot najbolj uveljavljena zimska aktivnost je predstavljena posebej. Velika planina in Krvavec – Ljubljani najbližje smučišče.
Zimske aktivnosti	Dodatno pa predstavimo vse ostale aktivnosti v destinaciji: turno smučanje, krpljanje, pohodi z baklami, sankanje, zimsko kolesarjenje ... Znotraj teh produktov je še veliko priložnosti.
KAJ VIDETI (WHAT TO SEE)	
V tem sklopu se predstavljajo ogledi – poudarek je torej na tem, kaj lahko vidimo, spoznamo (znamenitosti, kraji, točke). Pri vseh sklopih je potrebno vzpostavljati sistem TOP 5 – kaj je res najbolj prepoznavno in vredno obiska. Nato lahko opišemo tudi ostalo ponudbo.	
Naravne znamenitosti	Glavne naravne vrednote – TOP 5 in preostale. Privlačni opisi.
Kulturna dediščina	Glavne kulturne znamenitosti – TOP 5 in preostale. Privlačni opisi.



Pastirska dediščina	Posebej izpostavljena, ker je posebna – Velika planina.
Muzeji in galerije	Izbor TOP 5.
Plečnik	Posebej predstavljena dediščina Plečnika (v Kamniku in okolici). Predstaviti tudi koncept poti – odkrivanje Plečnika. Zelo potencialno: navezava na Ljubljano (po poti Plečnika od Ljubljane do Kamnika), oživitev Plečnikovega dvorca.
Zgodba o trniču	Zgodba o trniču je krovna destinacijska zgodba. Mišljena je kot produkt – skozi katera doživimo destinacijo (Kamnik in Veliko planino), ki ima svojo zgodbo, opredeljene vsebine, aktivnosti, kaj je mogoče videti, doživeti, okusiti, kje se izvaja itd.; ima ceno in izvajalca (kot organiziran program). Hkrati se pripravi za individualnega obiskovalca, da ga lahko dožive sam.
Veronikina zgodba	Na enak način kot zgodba o trniču.
<i>Dodajajo se lahko še druge zgodbe, ki so oblikovane/razvite kot produkt (doživetje, ki ga je mogoče kupiti)</i>	
ODKRIVANJE REGIJE (WHERE TO GO)	
Zaradi dobre lege je iz Kamnika preprosto mogoče odkrivati regijo, Gorenjsko, Srce Slovenije, Savinjsko dolino in Slovenijo. Nujno potrebno razviti spletni shematski (!) interaktivni zemljevid, kjer so vnesene točke, vidne regije in na kratko predstavljeno, kaj je mogoče kje videti (ter razdalje). S privlačno predstavitvijo pomembno povečamo privlačnost in konkurenčnost Kamnika kot destinacije, kjer je vredno preživeti nekaj dni (in od tu odkrivati ožjo in širšo regijo).	
Odkrivanje regije Osrednja Slovenija	Izbor najbolj zanimivih točk. Najpomembnejša je Ljubljana.
Odkrivanje Savinjske doline	Izbor točk/znamenitosti in predstavitev. Najpomembnejša je Logarska dolina in Solčavska panoramska pot.
Odkrivanje Gorenjske	Izbor krajev/točk in kratka predstavitev.
Odkrivanje Srca Slo.	Izbor krajev/točk in kratka predstavitev.
Odkrivanje Slovenije	Izbor TOP 5 slovenskih turističnih znamenitosti, ki jih je tudi preprosto mogoče odkrivati iz Kamnika.
KJE JESTI (WHERE TO EAT)	
Gostilne in restavracije	Predstavitev celotne gostinske ponudbe (naj bo jasna lokacija). Gostinska ponudba se lahko predstavlja tudi, ko predstavljamo naravne/kulturne znamenitosti in druge ponudbe (vedno kot kulinarični namig v bližini). Za vsakega ponudnika izpostaviti nekaj, kar je pri njem res najbolj značilno.
Okusi Kamnika	Opis Okusov Kamnika kot produkta (ne kot projekta) – vidik turista in ne strokovnih javnosti.
Trnič	Predstavitev trniča kot produkta (ki ga je mogoče okusiti in kupiti) in kot spominka.



PRIREDITVE (EVENTS)	
Top destinacijske prireditve	Jasna umestitev in predstavitev glavnih štirih destinacijskih prireditev.
Prireditve, dogodki, razstave, delavnice	Koledar prireditev (naj bo preprost, pregleden).
Športne prireditve	Posebna ciljna javnost, zato je ločeno – izpostaviti glavne športne prireditve ter dodati koledar prireditev.
NAČINI POČITNIC (HOLIDAY TYPES)	
Do vsebin lahko dostopamo na različne načine (nekdo skozi pohodništvo, drug skozi aktivni oddih). Predvsem je tu namen, da se bolj jasno komunicira koncept ponudbe.	
Aktivni (alpski termalni oddih)	Tukaj predstavimo zaokrožen integralni produkt aktivnega oddiha – prednosti destinacije, značilnosti in vse, kaj je mogoče tukaj početi. Koncept smo že predstavili v okviru predstavitve glavnih stebrov ponudbe.
Družinam prijazno	Še posebej izpostavimo družinam prijazne počitnice, oddih, točke, doživetja, ponudbe. Kamnik se mora aktivneje usmeriti v razvoj družinam prijazne ponudbe – to je pomemben element strategije.
TOP nekajurna doživetja Kamnika	Izpostavljene TOP 5 nekajurnih doživetij Kamnika.
Večdnevni oddih	Ideje za večdnevni oddih (aktivni, kulinarčni, odkrivanje ...).
Glamping	Nova ponudba glampinga, ki se vzpostavlja v letu 2016.
Kampiranje	Predstavitev kampov in aktivnosti.
Touring	Za obiskovalce, ki potujejo skozi destinacijo.
Avtodomi	Ponudba za goste, ki prihajajo z avtodomom (potrebno predstaviti tudi širše, ne zgolj občino Kamnik – Ljubljana, Srce Slovenije).
POSEBNI INTERESI (SPECIAL INTERESTS)	
Gre za ponudbo za posebne ciljne skupine.	
Team-building programi	Predstavitev programov (in organizatorjev team-building programov).
Poroke	Predstavitev destinacije kot točke za poroke (poroka, slavje, medeni tedni). Destinacija dela na tem, da se pozicionira tudi kot destinacija za poroke, vendar pa je potrebno za bolj konkurenčno pozicioniranje na tem zanimivem, a zelo konkurenčnem trgu najti nosilca tega produkta med zasebnimi ponudniki.
Seminarji in poslovna srečanja	Predstavitev ponudbe, predvsem pa v uvodu zelo jasno izpostavljanje prednosti destinacije.
KJE SPATI (WHERE TO SLEEP)	
Predstavitev različnih nastanitvenih ponudb.	

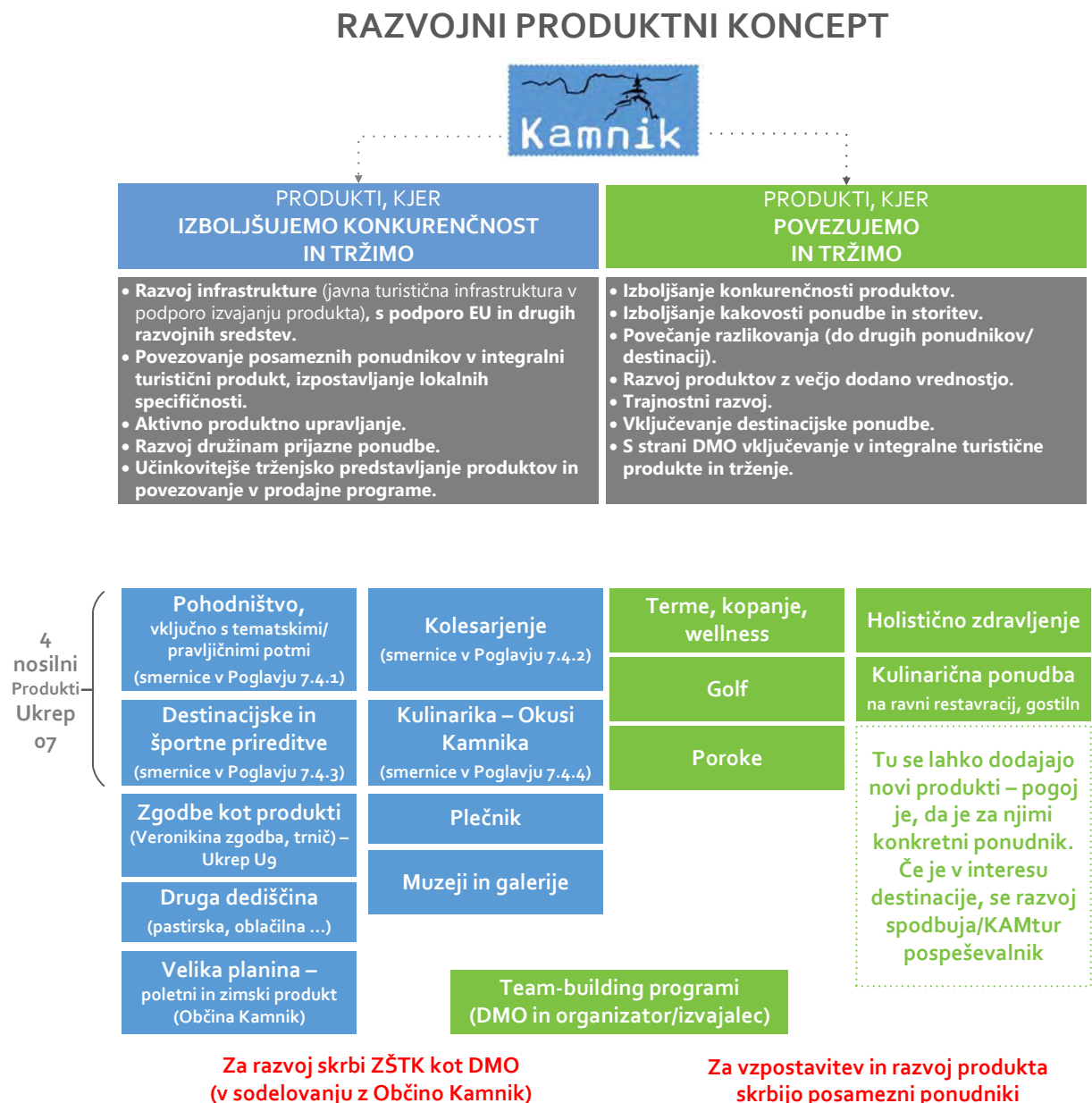


7.3.3 Predstavitev razvojnega produktnega koncepta

V poglavju 7.3.2 smo predstavili trženjski koncept ponudbe, v spodnji shemi pa predstavljamo še razvojni – katere produkte prioriteto nadgrajujemo/izboljšujemo konkurenčnost – ter opredelitev, kdo je odgovoren za posamezen produkt.

Smernice za delo na produktih smo predstavili v poglavju 7.2, med ukrepi pa opredelili: **Aktivnosti za izboljšanje konkurenčnosti nosilnih produktov – delo po produktih AKTIVNI (ALPSKI TERMALNI) ODDIH (poletje, zima), DOŽIVETJE KAMNIKA, KULINARIKA, PRIREDITVE (= Ukrepi 07).**

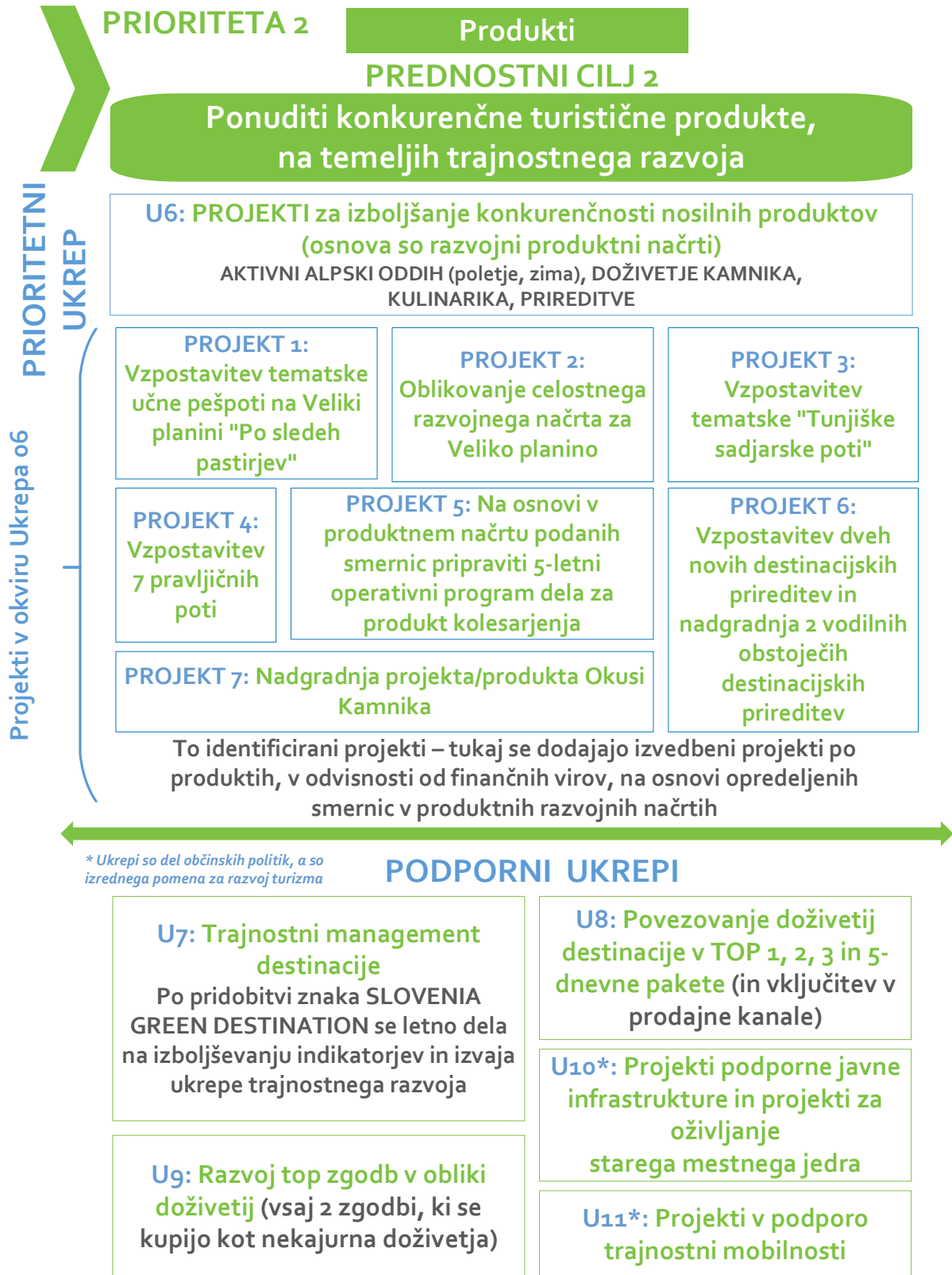
Shema 9: Prikaz produktnega razvojnega koncepta – katere produkte prioriteto razvijamo in kdo je odgovoren za razvoj





7.4 Predstavitev ukrepov na področju produktov

Shema 10: Prikaz ukrepov v okviru prioritete Produkt





7.4.1 PRIORITETNI UKREP 2.1: Projekti za izboljšanje konkurenčnosti nosilnih produktov – delo po ključnih destinacijskih produktih

PREDNOSTNI CILJ 2 UKREP 2.1 (št. 6 v shemi SRM TK2025)	= PRIORITETNI UKREP
	PROJEKTI za izboljšanje konkurenčnosti nosilnih destinacijskih produktov – delo po produktih AKTIVNI ODDIH (poletje, zima), DOŽIVETJE KAMNIKA, KULINARIKA, PRIREDITVE
	POJASNILO: Opređeljene so aktivnosti v okviru produktov, ki jih mora spodbujati ZTŠK (kot destinacijska management organizacija). Produktne razvojne aktivnosti na ravni ponudnikov niso opredeljene, temveč so v okviru strategije podane smernice.
>>> NAJPREJ POJASNIMO KROVNI UKREP, NATO PA ZA NJIM TAKOJ V NADALJEVANJU IZPOSTAVLJAMO KLJUČNE PROJEKTE, KI SO NAČRTOVANI V OKVIRU TEGA UKREPA.	
>>> Poleg tega v produktnih načrtih v poglavju 7.3.2 podajamo smernice za razvojne produktne načrte, ki so osnova za delo na posameznem produktu.	
>>> Trženjska razlaga produktnega portfolia je predstavljena v poglavju 7.5.	
Namen projekta	Potrebno je razvojno delo na izboljšanju konkurenčnosti ključnih destinacijskih produktov, bolj osredotočeno trženje (ki podpira te produkte) in bolj jasno produktno pozicioniranje destinacije.
Pričakovani rezultat projekta	Prepoznavni in bolj konkurenčni nosilni produkti, po katerih postane destinacija prepoznavna in ki ustvarjajo motiv za prihod. Dva krovna produkta sta AKTIVNI ALPSKI (TERMALNI) ODDIH in DOŽIVETJE KAMNIKA . Ob teh produktih ima Kamnik 4 močne in prepoznavne destinacijske prireditve.
Aktivnosti	V Poglavju 7.3 smo opredelil produktni koncept (ki nam pomaga pri razumevanju, kaj produktno razvija in kako produktno komunicira destinacija). Gre za izredno obsežen in kompleksen splet aktivnosti – razvojnih in trženjskih, po produktih. V podpoglavjih (7.4.1.1 do 7.4.1.4) smo izpostavili ključne projekte, v poglavju 7.5 pa tudi podali konkretne smernice po ključnih produktih. To je



	<p>osnova za razvojno in trženjsko delo po produktih – za pripravo operativnega akcijskega načrta za posamezen produkt, iz katerega se letno vključuje aktivnosti v Program dela ZTŠK. To je nato temelj za aktivno delo na produktih – iz tega torej izhajajo številni posamezni ukrepi.</p> <p>Za leto 2016 predlagamo sestavo vsaj dveh produktivnih delovnih skupin (ki jih vodi ZTŠK), ki sistematično in redno začnejo delati na posameznem produktu (v prihodnjih letih pa dodatne) – najprej za pohodništvo in kulinariko, nato pa v letu 2017 za kolesarjenje in zimske aktivnosti. Skupine pripravijo akcijski načrt (za posamezno leto) in pod vodstvom ZTŠK se dela na izvedbi.</p> <p>Ob tem je med aktivnostmi tudi delo na oblikovanju 4 prepoznavnih destinacijskih prireditvah (2 obstoječe in 2 nove) – več v produktivnih smernicah PRIREDITVE (Poglavje 7.4.3).</p>
Nosilec projekta	ZTŠK.
Partnerji	Za vsak produkt se identificirajo partnerji (ki jih predstavljajo turistični ponudniki – zasebni, civilni sektor, strokovne organizacije, zainteresirani posamezni in Občina Kamnik).
Predvideno trajanje	Aktivno dolgoročno razvojno delo – za vsak produkt se pripravi operativni (akcijski) načrt – aktivnosti se vključi v redni letni program dela ZTŠK. Delo je večletno.

7.4.1.1 **PROJEKT 1** (v okviru UKREPA 2.1): *Vzpostavitev tematske učne pešpoti na Veliki planini »Po sledih pastirjev«*

PREDNOSTNI CILJ 2 UKREP 2.1 (št. 6 v shemi SRM TK2025)	= PROJEKT 1 Vzpostavitev tematske učne pešpoti na Veliki planini »Po sledih pastirjev«
Namen projekta	<p>Namen projekta je obogatiti ponudbo na Veliki planini in na ta način povezati ponudnike in usmeriti/spodbuditi obiskovalce k odkrivanju znamenitosti Velike planine.</p> <p><i>Ozadje in dodatno pojasnilo projekta:</i></p> <p>Velika planina je enkratna turistična destinacija v Sloveniji, ki v svoji ponudbi združuje bogato naravno in kulturno dediščino, povezano predvsem s planinskim pašništvom. Infrastruktura (nihalka, sedežnica) omogoča tako zimski kot tudi letni turizem, turistično ponudbo pa zaokrožujejo različni ponudniki gostinskih storitev. Na Veliki planini so tako prisotni predvsem pohodništvo, gorsko kolesarstvo in smučarski turizem, različni ponudniki pa</p>



	<p>organizirajo tudi vodene ogledne in druge manjše prireditve. Kljub dobrim temeljem pa turistični ponudniki ugotavljajo, da je turistična ponudba na Veliki planini nepovezana. Zato projekt doživljajskega parka/poti naslavlja predvsem problem nepovezanosti turističnih ponudnikov in poskuša obiskovalce usmerjati k naravnim in kulturnim znamenitostim. Doživljajski park/pot »Po sledih pastirjev na Veliki planini« bo oblikovan tako, da bo prilagojen različnim obiskovalcem na Veliki planini; odvisno od njihovega časa na planini, od njihovih preferenc in od smeri prihoda na planino. S krožno potjo in dodatnimi opcijskimi potmi bo povezal vse gostinske ponudnike, nekatere naravne in kulturne znamenitosti na planini, predvsem pa bo obiskovalce na interaktiven način spodbujal k odkrivanju Velike planine z vsemi svojimi čuti (vid, okus, sluh, vonj, tip).</p>
Pričakovani rezultat projekta	<ol style="list-style-type: none">1. Označena učna pot »po sledih pastirjev« (fizična postavitev tabel na planini)2. Promocijska zgibanka z zemljevidom3. Spletni portal4. Mobilna aplikacija5. Izobraženi turistični vodniki6. Turistični program
Aktivnosti	<ol style="list-style-type: none">1. Priprava grafične/arhitekturne zasnove2. Pridobivanje potrebnih soglasij za postavitev tabel in dogovori z lastniki zemljišč3. Priprava vsebin (lektura, prevodi)4. Fizična postavitev tabel5. Priprava zloženke (vsebine, fotografije, kartografska podlaga)6. Spletna predstavitev projekta (priprava vsebin, fotografije)7. Mobilna aplikacija (priprava vsebin)8. Promocija projekta9. Priprava turističnega programa (dogovor s ponudniki na planini, izobraževanje vodnikov)10. Promocija in trženje programov11. Nadgradnja: spominki
Nosilec projekta	ZTŠK, v sodelovanju z Občino Kamnik.
Partnerji	Pašne skupnosti, Velika planina d.o.o., Planinska društva Domžale, Kamnik, Bajtar, Planinski domovi (Domžalski, Jarški, Črnuški, Dom na Kisovcu).
Okvirna vrednost	Skupaj: 150.000 EUR (lastna sredstva: 30.000 EUR, EU sredstva: 120.000 EUR).
Predvideno trajanje	2016/2017: vzpostavitev poti, priprava zemljevidov/zloženek, spleta; 2017: mobilna aplikacija; 2017/2018: nadgradnja – povezava z gorsko potjo iz Stahovica – sv. Primož – Velika planina;



	na to vezati dogodek (v času, ko pastirji ženejo živino iz doline na planino – predvidoma 15. Junija vsako leto).
--	---

7.4.1.2 PROJEKT 2 (v okviru UKREPA 2.1): Oblikovanje celostnega razvojnega načrta za Veliko planino

PREDNOSTNI CILJ 2 UKREP 2.1 (št. 6 v shemi SRM TK2025)	= PROJEKT 2 Oblikovanje celostnega razvojnega načrta za Veliko planino
Namen projekta	<p>Za izboljšanje konkurenčnosti ponudbe Velike planine (tako pozimi kot poleti – oziroma kot celoleten gorski center) je potrebno pristopiti k celostni vsebinski zasnovi oziroma pripravi razvojnega načrta Velike planine, vključno z oblikovanjem organizacijsko-finančnega načrta.</p> <p><i>S podobnimi izzivi in potrebami se soočajo številni sicer tradicionalno zimski gorski centri, ki se zaradi zmanjševanja snežne odeje (oziroma števila dni, ki omogočajo smučanje) vse bolj razvijajo v celoletne aktivne OUTDOOR centre. Tisti, ki te potrebe niso/ne bodo znali pravočasno nasloviti, bodo postali nekonkurenčni, kar vodi v nadaljnjo stagnacijo in nazadovanje.</i></p>
Pričakovani rezultat projekta	Vsebinsko (programsko-produktno) in organizacijsko, vključno z dostopom, opredeljen koncept nadaljnjega razvoja Velike planine kot poletno-zimskega športnega centra.
Aktivnosti	<ol style="list-style-type: none">1. Oblikovanje strateške razvojne skupine, ki bo pripravila strokovne podlage (programske, produktne, infrastrukturne, organizacijske, finančne).2. Inventarizacija in analiza že pripravljenih vsebinskih izhodišč (pregled vseh razpoložljivih dokumentov).3. Priprava celostnega razvojnega načrta, s podporo zunanjega strokovnega izvajalca.4. Priprava finančnega načrta in organizacijskih modelov.5. Aktivnosti za identifikacijo možnih razvojnih sredstev.
Nosilec projekta	Občina Kamnik.
Partnerji	Velika planina d.o.o., ZTŠK, predstavniki ključnih deležnikov, ki delujejo na Veliki planini in ki lahko prispevajo k njenemu razvoju.
Okvirna vrednost	50.000 EUR (ocena vrednost priprave razvojnega načrta).
Predvideno trajanje	2017-2018.



7.4.1.3 PROJEKT 3 (v okviru UKREPA 2.1): Vzpostavitev tematske »Tunjiške sadjarske poti«

PREDNOSTNI CILJ 2 UKREP 2.1 (št. 6 v shemi SRM TK2025)	= PROJEKT 3 Vzpostavitev tematske »Tunjiške sadjarske poti«
Namen projekta	<p>Namen projekta je povezati sadjarske in druge kmetije odprtih vrat oziroma območja naravne in kulturne dediščine ter zgodovino sadjarstva na območju Tunjic v povezavi s slovenskim sadjarstvom in širše, predvsem s sadjarstvom na Avstrijskem Koroškem.</p> <p>Hkrati bo šlo za del čezmejne turistične poti (Tunjice, Podravje, Slovenska Koroška), ki bo povezovala učne in pilotne sadovnjake. Prav tako bo povezovala dogodke povezane s sadjarstvom, kulturno-etnološke, športne in strokovne prireditve, ki so privlačne za turiste.</p>
Pričakovani rezultat projekta	<ol style="list-style-type: none">1. Vzpostavljena tematska pot s primernimi označitvami, opisi.2. Ohranitev starih sadnih sort.3. Nov turistični produkt na podeželju Kamnika.4. Novi turistični programi za različne ciljne skupine.5. Zloženske na temo sadjarstva in nove poti.6. Odprtost kmetij in zanimanje za tovrstni projekt – vključno z lokalnimi proizvodi.7. Dvig zanimanja za tovrstno dejavnost.
Aktivnosti	<ol style="list-style-type: none">1. Raziskava pretekle sadjarske dejavnosti območja s poudarkom na ohranitvi in razvoju travniških sadovnjakov ter starih sadnih sort, ki so danes v izumiranju.2. Postavitev tematske učne pešpoti.3. Spodbuda kmetom k priključitvi k projektu ter pomoč pri registraciji.4. Promocija.
Nosilec projekta	Občina Kamnik.
Partnerji	Sadjarsko-vrtnarsko društvo Tunjice.
Okvirna vrednost	160.000 EUR.
Predvideno trajanje	3 leta (realizacija odvisna od uspešnosti pridobitve evropskih sredstev).



7.4.1.4 PROJEKT 4 (v okviru UKREPA 2.1): Vzpostavitev pravljčnih poti

PREDNOSTNI CILJ 2 UKREP 2.1 (št. 6 v shemi SRM TK2025)	= PROJEKT 4
Namen projekta	<p style="text-align: center;">Vzpostavitev 7 pravljčnih poti</p> <p>Trenutno je ponudba, ki bi bila pisana na kožo najmlajši ciljni skupini in družinam v Kamniku, zelo razdrobljena, čeprav je možnosti veliko. Osnova projektu predstavljajo že uveljavljeni dogodki – Kamniške pravljčne poti, Križnikov pravljčni festival – jenkret je biv ter knjiga Kamniške pravljčne poti, ki je izšla lansko leto. Namen projekta, da se pravljčne poti (7) tudi dejansko vzpostavijo v naravi in da se jih družinam oziroma ljubiteljem zgodb približa vse dni v letu.</p> <p>S projektom si želimo otroke in družine spodbuditi, da doživijo naravo z vsemi čutili in da jih skozi igro, pravljice in osebno izkušnjo vzgajamo v okoljsko (še bolj) odgovorne. Preko projekta bomo promovirali trajnostni turizem, zdrav način življenja in celosten razvoj otrok in družinskih vrednot.</p> <p>Poti so skrbno izbrane tako, da so primerne tako za otroke, kot za odrasle. Poleg pripovedk in legend bodo vključevale tudi naravne znamenitosti kot so na primer slap Orglice, sotesko Predaselj in podobno. Za vsako pot smo izbrali eno izmed kamniških zgodb-pripovedk, katera se posredno povezuje z destinacijo. Večina zgodb je zapisanih v knjigi »Kamniške pravljčne poti«, katera je izšla leta 2015.</p>
Pričakovani rezultat projekta	Vzpostavljenih 7 pravljčnih poti – z zgodbo in označbami na terenu (ki vključujejo različne naravne in kulturne točke). Preko projekta pravljčnih poti postane destinacija družinam najbolj prijazna v okolici Ljubljane, pravljčne poti pa postanejo eden od glavnih motivov prihoda domačih obiskovalcev.
Aktivnosti	<ol style="list-style-type: none">1. Identifikacija poti (lokacija, potek) – izbira poti, primernih za otroke.2. Izbira zgodb – pravljic in opis poti s strani strokovnjaka PD Kamnik.3. Priprava izvedbenega načrta.4. Pridobivanje dovoljenj.5. Izbira izvajalca za kipe in table in njihova postavitvev.6. Priprava trženjskih podpornih gradiv (publikacija, mobilna aplikacija, predstavitev na destinacijski spletni strani).



	7. Izobraževanje ponudnikov. 8. Promocija, tematski poudarek na pravljinih poteh na Festivalu pohodništva v Kamniško-Savinjskih Alpah.
Nosilec projekta	ZTŠK.
Partnerji	Planinsko društvo Kamnik, Knjižnica Franceta Balantiča Kamnik, Irena Cerar, Kamniški turistični ponudniki.
Okvirna vrednost	Okvirno 150.000,00 EUR (za 7 poti).
Predvideno trajanje	2016 otvoritev prve poti (okvirna dinamika vzpostavitvev po 1 pot na leto).

7.4.1.5 PROJEKT 5 (v okviru UKREPA 2.1): Aktivnosti v okviru kolesarskega produkta

PROJEKT 5

Na osnovi v produktnem načrtu podanih smernic pripraviti 5-letni operativni program dela za produkt kolesarjenja =

smernice podane v poglavju 7.4.3.2 (PRODUKTNI NAČRT Kolesarjenje)

Za ta produkt je potrebno razdelati produkti načrt in v akcijski načrt vključiti identificirane projekte

Nosilec projekta	ZTŠK.
Partnerji	Občina Kamnik, Kolesarsko društvo Calcit Kamnik in drugi ponudniki.

7.4.1.6 PROJEKT 6 (v okviru UKREPA 2.1): Vzpostavitev dveh novih destinacijskih prireditev in nadgradnja 2 vodilnih obstoječih

PROJEKT 6

Vzpostavitev dveh novih destinacijskih prireditev in nadgradnja 2 vodilnih obstoječih destinacijskih prireditev =

smernice podane v poglavju 7.4.3.2 (PRODUKTNI NAČRT Prireditve)

Nosilec projekta – 2 novi destinacijski prireditvi (Mesto rož in	ZTŠK.
---	-------



Kamniški kulinarčni festival)	
Nosilec projekta – 2 obstoječi destinacijski prireditvi (Dnevi narodnih noš in oblačilne dediščine in Kamfest)	Obstoječa organizacijska struktura. Pomembno: Narodne noše so odličen produkt, ki bi se moral poznati v Kamniku in pri ponudnikih preko celega leta in ne samo nekaj dni v letu (urejene izložbe, trgovinice, spominki, večkrat v letu predstavitev narodnih noš, oblačenja, možnost fotografiranja). Prireditvev je potrebno razvijati v smeri stalnega produkta.
Partnerji	Organizatorji prireditev in turistični ponudniki.
Okvirna vrednost	Ocena vrednosti 2 novih prireditev se naredi ob vsebinski in organizacijski zasnovi prireditev, obstoječe se z manjšimi dodatnimi letnimi vložki nadgrajuje (iskanje finančnih virov), Kamfest pa predvsem učinkoviteje umešča v promocijske kanale destinacije.
Predvideno trajanje	Vzpostavitev 2 novih destinacijskih prireditev v letih 2017 in 2018, nato letno izvajanje.

7.4.1.7 PROJEKT 7 (v okviru UKREPA 2.1): Nadgradnja Okusov Kamnika

PROJEKT 7

Nadgradnja projekta Okusi Kamnika = smernice podane v poglavju 7.4.3.3 (PRODUKTNI NAČRT Prireditve)

Nosilec projekta	ZTŠK.
Partnerji	Turistični ponudniki.
Okvirna vrednost	Mehki del skozi aktivnosti/redni program dela ZTŠK, investicije v promocijo in delo zunanjih izvajalcev pa do 10.000 EUR letno.
Predvideno trajanje	Priprava načrta nadgradnje v letu 2016 in nato implementacija.



7.4.2 Produktni razvojni načrti – osnova za opredelitev projektov v okviru ključnih produktov

V nadaljevanju podajamo smernice za posamezne ključne produkte (4 nosilni produkti), za katere skrbi in jih razvija/upravlja DMO:

pohodništvo, **kolesarjenje** (ki pomembno oblikujeta aktivni oddih), **prireditve** in **kulinariko**.

Ti produktni razvojni strateški načrti so osnova za pretvarjanje v aktivnosti, ki se izvajajo v okviru rednega programa dela ZTŠK in drugih partnerjev.

7.4.2.1 Pohodništvo

Na kratko – KJE SMO	
<i>Pregled stanja produkta smo podali v okviru analitičnega dela (priloga, poglavje 6.6.2). V nadaljevanju na kratko povzemamo, v čem smo močni in kje smo šibki.</i>	
V čem smo močni na področju pohodništva	<ul style="list-style-type: none"> • Edino mesto v Sloveniji, po katerem je poimenovan del Alp. • Pestrost, raznolikost in privlačnost naravnega okolja (Alpe, visokogorje, alpske planote, pred-alpski svet, dolinski svet ob rekah in potokih, gozdov). • Izredne naravne danosti za razvoj različnih zvrsti pohodništva na relativno majhnem prostoru: od tematskih, sprehajalnih, pravljličnih, povezovalnih dolinskih poti, do gornjskih in alpinističnih. • Ugodna prometna in geografska lega, ki omogoča relativno enostavno prehodnost. Pristop do izhodiščnih točk je omogočen z javnimi prevoznimi sredstvi (vlak, avtobus) in osebnim avtomobilom. • Velika planina, edinstvena planota s pastirskim naseljem, dostopna z nihalko. • Menina planina (do vrha, kjer je planinski dom, vodi več markiranih poti iz Tuhinjske doline; ter doline Drete). • Že vzpostavljen Pohodniški festival. • Uspešen in izobražen planinski kader ter aktivni markacisti planinskih društev. • Pohodniški paketi, združeni s termalno ponudbo Term Snovik. • Urejene markirane in vzdrževane poti. • Bogata in pestra naravna, kulturna in kulinarčna dediščina, ki omogoča razvoj tematskih poti in zgodb ter pozitivnih doživetij na terenu. • Priložnosti v povezavah v okviru Kamniško-Savinjskih Alp.
V čem smo šibki (pomanjkljivosti)	<ul style="list-style-type: none"> • Ni presežkov – veliko ponudbe, ki pa ni (razen Velike planine) razlikovalna. Bolj »klasične« alpske destinacije (v Sloveniji npr. tiste v/na



na področju pohodništva	<p>obrobju Triglavskega narodnega parka) so bolj konkurenčne in prepoznavne.</p> <ul style="list-style-type: none">• Neenotna označenost in slaba opremljenost tematskih oziroma sprehajalnih ter povezovalnih poti s tablami, klopmi in drugo podporno infrastrukturo, parkirišča ob izhodiščih.• Nepovezanost oziroma nesistematično delo na trženju te ponudbe.
Deležniki	<p>Zavod za turizem in šport v občini Kamnik, Planinsko društvo Kamnik, Planinsko društvo Domžale, Velika planina d. o. o., TD Tuhinjska dolina, TD Motnik, TD Kamniška Bistrica, gorski vodniki, Gostišče s prenočišči Mili vrh (trži pohodniške programe), Zdravilni gaj Tunjice – Gibanova; Planinsko društvo Bajtar, Rekreatijsko društvo Rigelj, PD Matica (ima koč v Kamniški Bistrici), planinske koč: Črnuški dom, Domžalski dom in Jarški dom na Mali planini, Planinski dom na planini Kisovec, Dom v Kamniški Bistrici, Kamniška koč na Kamniškem sedlu, Zoisova koč na Kokrškem sedlu, TD Kamn'k (organizira pohode od Pod skale do Budnarce), Terme Snovik (pohodniški paketi).</p>
Točke razlikovanja (v čem smo lahko drugačni)	<ul style="list-style-type: none">• Preprosta dostopnost – Ljubljani najbližji dostop do Alp.• Pravljične poti – nagovarjanje družin, družinam najbolj prijazna destinacija v bližini Ljubljane.• Ponudba pohodništva za različne ciljne skupine – od družin, lahkih sprehodov, razglednih tur do zahtevnejših tur (<i>nevarnost tega je dejstvo, da ima destinacija nekaj za vsakogar, kar hkrati pomeni, da ni prepoznavna po nekem specifičnem, presežnem produktu</i>).
Opredelitev ključnega USP	<p>Ljubljani najbližja, najbolj raznolika in najbolj dostopna pohodniška doživetja – destinacija, ki omogoča najbolj preprost in hiter dostop do Alp, tudi za družine. Destinacija, kjer vsak najde svoje poti in svoje pohodniške izzive.</p>
KAJ ŽELIMO DOSEČI	
Cilj	<p>Želimo postati vidna pohodniška destinacija, ki nudi privlačne možnosti za raznolike ciljne skupine, še posebej pa postane prepoznavna za družine (varnost, zgodbe/pravljice, dostopnost, lepi tereni).</p> <p>Cilj je, da pohodništvo razvijemo kot produkt, ki motivira k obisku. Podaljšati dobo bivanja in Kamnik predstaviti kot alpsko mestece, ki je svet blizu glavnega mesta, a dovolj daleč, da si v mirnem okolju gostje privoščijo sproščujoč počitek in aktivnosti v naravi.</p>
RAZVOJNI NAČRT – smernice, ki so osnova za oblikovanje projektnih idej	
Kaj so potrebne aktivnosti	<ol style="list-style-type: none">1. Obstoječe planinske poti so dobro označene s strani Planinskih društev – za njih skrbijo planinska društva.2. Ostale, nižinske poti, so z izjemo tematskih pešpoti po Tuhinjski dolini in Motniške turistične pešpoti trenutno slabo označene oziroma niso. Potrebno bi bilo torej urediti in enotno označiti



	<p>nižje ležeče poti: ki bi bile primerne za manj naporne in manj zahtevne pohode; v tem okviru bi bilo potrebno določiti enotnega vzdrževalca = Projekt vzpostavitve 7 pravljičnih poti. Primer: (1) od Snovika do Miklavža, (2) od Kamnika do Zdravilnega Gaja, (3) od Kamnika do Kamniške Bistrice po Koželjevi poti, (4) od Snovika do Motnika, (5) od Kamnika do Arboretuma, (6) od Kamnika do Snovika, (7) od Kamnika do Starega gradu, od Kamnika skozi Podgorje do Komende... Poti se razvijejo kot jasno definirane poti, ob katerih je tudi vsa potrebna infrastruktura (klopce, zemljevidi, materiali, okrepčevalnice). Vsaka pot ima svojo zgodbo/pravljico. Na poteh je potrebno identificirati tudi ponudnike hrane in drugih znamenitosti.</p> <ol style="list-style-type: none">3. Projekt »Razgledi Kamnika«: Tematska povezava vseh točk z najlepšimi razgledi (Mali grad, Stari grad, Velika planina, vrh Grintovca, Arboretum), na katerih se postavijo daljnogledi in panoramske slike. Do razglednih točk peljejo urejene pohodniške poti.4. Skupaj s sosednjimi občinami, ki so v Kamniško-Savinjskih Alpah, se pripravijo trase in uredijo hribovske pohodniške poti. Torej povezava občin, ki mejijo na Kamniško-Savinjske Alpe (tudi Železna Kapla, Luče, Jezersko ...). Pripraviti je potrebno težavnostno ovrednotene pohodniške poti in popisati možnosti nastanitev, okrepčevalnic, dodatnih dejavnosti, znamenitosti (balvan, vrtače, vetrnice ...).5. Občina Kamnik postane vodilni partner in regijski center dogajanja v okviru Kamniško-Savinjskih Alp.6. Povezovanje znotraj regije in v okviru in oblikovati večdnevne pohodniške pakete.7. Razviti vsa potrebna orodja za predstavitev pohodniškega produkta in izboljšati promocijo na specializiranih portalih, sejnih, borzah, dogodkih, vključevanje pohodniških poti na e-sisteme (GPS).8. Nadalje razvijati in krepiti Pohodniški festival.9. Spodbujanje pohodništva preko različnih dogodkov preko leta.10. Povezati se z gorskimi vodniki in jih vključiti v turistično ponudbo.11. Znani alpinisti postanejo ambasadorji pohodništva.12. Izboljšati kulinarično ponudbo v kočah in gostilnah, okrepčevalnicah ob poteh (delo na Okusih Kamnika).
Omejitve in tveganja	<ul style="list-style-type: none">• Problem s pridobivanjem dovoljenj.• Premalo sredstev za infrastrukturno ureditev.



	<ul style="list-style-type: none">• Nepovezanost.• Ne zadostna in ne ciljna promocija.• Nastanitveni ponudniki niso dovolj motivirani za informiranje in priporočanje gostom.• Dostop do izhodiščnih točk za goste, ki nimajo svojega avtomobila.
Prvi naslednji korak	<ul style="list-style-type: none">• Sestaviti projektno delovno skupino za POHODNIŠTVO (ki se usklajuje tudi s skupino za povezovanje v okviru Kamniško-Savinjskih Alp).• Na osnovi podanih smernic pripraviti 5-letni operativni program dela za produkt pohodništva.

7.4.2.2 Kolesarjenje

Na kratko – KJE SMO

Pregled stanja produkta smo podali v okviru analitičnega dela, v poglavju 3.4.6.2. V nadaljevanju na kratko povzemamo, v čem smo močni in kje smo šibki.

V čem smo močni na področju kolesarjenja	<ul style="list-style-type: none">• Najtežji kolesarski maraton v Sloveniji, Maraton Alpe Scott, z mednarodno udeležbo.• Močan gorski odsek kolesarskega društva Calcit Kamnik.• Možnost izposoje električnih koles v TIC Kamnik.• Priljubljene cestne kolesarske poti (primer: v Kamniško Bistrico, na Črnivec ali Kranjski Rak, Tuhinjsko dolino s Kozjakom).• Prvo mesto s startom etape kolesarske dirke Giro Rosa izven Italije.• Članstvo v GIZ kolesarjenje & pohodništvo.• Povezovanje v okviru Kamniško-Savinjskih Alp.• Nihalka in sedežnica na Veliko Planino, ki omogočata prevoz koles.• Športne prireditve: MTB Eliminator, Maraton Alpe, vzpon od Term Snovik do Velike planine, voden kolesarski izlet od Snovika do Motnika.
V čem smo šibki na področju kolesarjenja (pomanjkljivosti)	<ul style="list-style-type: none">• Neprepoznavnost destinacije kot destinacije za kolesarjenje – ponudba še ni oblikovana kot produkt in se kot takšna tudi še ne trži.• Neoznačenost kolesarskih poti na terenu.• Potrebno urediti gorske poti, da ne prihaja do konfliktov med pohodniki in kolesarji ali kolesarji in pastirji (npr. na Veliki planini).• Ni manj zahtevnih kolesarskih poti, ki bi povezovale vsaj glavne turistične ponudnike.• Ni promocijskega gradiva.• Ponudniki v destinaciji ne poznajo produkta in svoje ponudbe ne prilagajajo kolesarjem.• Servisne trgovine v Kamniku so (2); ni jih pa npr. ob samih poteh; npr. v Kamniški Bistrici ali pri spodnji postaji nihalka bi morala biti po ena »servisna« točka.



Točke razlikovanja (v čem smo lahko drugačni)	<ul style="list-style-type: none">• Preprosta dostopnost – Ljubljani najbližji dostop do kolesarjenja v Alpah.• Pump tracki (zanimivo zaradi bližine Ljubljane) za izboljšanje tehničnih kolesarskih veščin.• Zimsko kolesarjenje na Veliki planini: fed bike (kolesarjenje po snegu).• Kolesarjenje po trasi Maratona Alpe (Kamnik – Jezersko – Železna Kaplja – Solčava – Luče – Gornji Grad – Kamnik). Urediti traso Maraton Alpe, da postane priljubljena »alpska« kolesarska steza, ki povezuje ponudnike občin Kamniško-Savinjskih Alp.• Družinam prijazne kolesarske ture (samo pod pogojem, da se uredijo primerne in varne kolesarske poti).
Opredelitev ključnega USP (opredelitev ključne prednosti)	<p>(Ljubljani najbližja) in najbolj dostopna pristna alpska kolesarska doživetja – primarno za gorsko kolesarjenje in cestno. Destinacija, kjer vsak najde svoje poti in svoje kolesarske izzive.</p> <p><i>Smo kolesarsko izhodišče, ki nudi hiter štart proti vzponom, kakor tudi proti ravninskim predelom. Obdana s planinami destinacija nudi razglede, v bližini pa lahko v turistični ponudbi, strnjeni na enem mestu (Arboretum Volčji Potok, Terme Snovik, Zdravilni Gaj, Velika planina, staro mestno jedro, Kamniška Bistrica) uživajo tudi spremljevalci, kateri morda ne kolesarijo. Prav tako je destinacija primerna za priprave, saj imamo wellness ponudbo in terapevtske storitve, kar je pomembno za regeneracijo športnikov.</i></p>
KAJ ŽELIMO DOSEČI	
Cilj	<p>Želimo postati vidna kolesarska destinacija, ki nudi privlačne možnosti kolesarjenja za raznolike ciljne skupine, ki jih odlikuje preprosta dostopnost in varnost.</p> <p><i>Kolesarjenje razviti kot produkt, ki motivira k obisku, tudi za nekaj dni. Podaljšati dobo bivanja in Kamnik predstaviti kot alpsko mestece, ki je svet blizu glavnega mesta, a dovolj daleč, da si v mirnem okolju gostje privoščijo sproščujoč počitek in aktivnosti v naravi.</i></p>
RAZVOJNI NAČRT – smernice, ki so osnova za oblikovanje projektnih idej	
Kaj so potrebne aktivnosti	<ol style="list-style-type: none">1. Kot eno najbolj temeljnih aktivnosti je za večjo konkurenčnost produkta potrebno delati na zagotavljanju primerne infrastrukture: urediti ceste za cestno kolesarstvo, določiti poti za turno/gorsko kolesarjenje, določiti poligon za kolesarske spuste.2. Popis in označenje najzanimivejših poti v Kamniku in okolici. Poti morajo biti razdeljene na zahtevnejše (trasa maraton Alpe ipd.), družinam prijazne (Kamniška Bistrica, Črnivec, okoli Term Snovik, Palovški hribi ... – tudi znotraj družinskega segmenta



	<p>različne stopnje) in gorske (Velika planina, Stari grad, Menina, Šenturška gora ...). Trase opisati v skladu z dobrimi praksami in vpis tras v vse ključne sisteme.</p> <ol style="list-style-type: none">3. V sodelovanju s turističnimi ponudniki z izobraževanjem, izvedbo delavnic in oblikovanjem sistema kriterijev, vzpostaviti učinkovito storitveno verigo, ki bo zagotavljala kvalitetno storitev kolesarjem v destinaciji. Poskrbeti za kontrolo kakovosti storitev.4. Prizadevanje za organizacijo dirk svetovnega prvenstva na progah, kot je npr. bodoča proga na Veliki planini.5. Povezati akterje na področju kolesarstva in zasnovati skupno promocijo, pripraviti skupne kolesarske pakete.6. Organizirati vodene kolesarske ture in jih vključiti na mobilne aplikacije ter spletne portale (bicikel.com).7. Izdelati karto kolesarskih poti po Kamniku.8. Ambasador Luka Mezgec – pove, kje on trenira za večje dirke.9. Trasa Maraton Alpe: Vzpostaviti obstoječo traso (ki deluje trenutno kot »prieditev«) kot kolesarski turistični produkt.10. Preučitev primerov dobrih praks na področju kolesarjenja (primerljive destinacije).11. Ob trasah potrebno identificirati turistične ponudnike (kulinarična ponudba), ki svojo ponudbo prilagodijo potrebam in pričakovanjem kolesarjev.12. Ureditev vseh elementov kolesarjem prijazne destinacije: specializacija oziroma kategorizacija nastanitvenih ponudnikov za kolesarjenje, izposoja koles, servis koles, zemljevidi kolesarskih poti, kolesarska info točka.
Omejitve in tveganja	<ul style="list-style-type: none">• Problem s pridobivanjem dovoljenj – zakonodaja.• Kolesarske poti niso označene v naravi (le narisane trase).• Premalo sredstev za infrastrukturno ureditev.• Gre za produkt, ki zahteva zelo premišljeno razvojno in promocijsko delo, za jasne kolesarske segmente – nujna je vključitev lokalnih kolesarskih specialistov, poznavalcev terena in produkta.• Ne zadostna in ne ciljna promocija.
Prvi naslednji korak	<ul style="list-style-type: none">• Sestaviti projektno delovno skupino za KOLESARSTVO (ki se usklajuje tudi s skupino za povezovanje v okviru Kamniško-Savinjskih Alp).• Imenovati vodjo produkta, ki je odličen poznavalec lokalnega okolja in produkta. <i>Primer dobre prakse delo na kolesarskem produktu v Dolini Soče (Gornje Posočje), ki ima opredeljenega</i>



	<p><i>produktnega managerja, ki usklajuje razvojne aktivnosti, jih pospešuje in skrbi.</i></p> <ul style="list-style-type: none">• Na osnovi podanih smernic pripraviti 5-letni operativni program dela za produkt kolesarjenja.
--	--

7.4.2.3 Prireditve

Na kratko – KJE SMO	
V čem smo močni na področju prireditvev	<ul style="list-style-type: none">• Nekaj tradicionalnih in že prepoznavnih prireditvev, ki ustvarjajo močen obisk.• Krovni dogodki imajo močen mednarodni potencial.
V čem smo šibki na področju prireditvev (pomanjkljivosti)	<ul style="list-style-type: none">• Premalo izkoriščene prireditve za ustvarjanje motiva za večdnevni prihod.• Krovne prireditve so premalo vključene v distribucijske-informacijske kanale pri ponudnikih v destinaciji, pa tudi v sosednjih turističnih destinacijah.
Točke razlikovanja (v čem smo lahko drugačni)	<ul style="list-style-type: none">• Prepoznavni krovni destinacijski dogodki, ki se odvijajo le v Kamniku in temeljijo na lokalnih zgodbah.• Narodne noše, cvetje.
Opredelitev ključnega USP	Močne 4 TOP prireditve v naročju Kamniško-Savinjskih Alp.
KAJ ŽELIMO DOSEČI	
Cilj	Razviti 4 TOP prepoznavne prireditve, ki imajo mednarodni domet, od katerih vsaj 2 ustvarjata motiv za večdnevni prihod.
RAZVOJNI NAČRT – smernice, ki so osnova za oblikovanje projektnih idej	
Koncept 4 TOP prireditvev	<p>Poleg manjših tradicionalnih športnih in kulturnih prireditvev (ki se bodo še naprej odvijale) bo dogajanje v mestu slonelo na 4 osrednjih (TOP) destinacijskih prireditvah, ki bodo v konceptu celostnega razvoja in promocije destinacije odigrali pomembno in vidno vlogo. Osrednji štirje glavni (okvirno tedenski) dogodki bodo temeljni gradniki prepoznavnosti destinacije, ki se izvajajo vsako leto v istem obdobju, tržijo pa se tudi kot dodatna ponudba za ponudnike prenočitev v destinaciji. Na vseh prireditvah bodo vključeni skupni produkti (Okusi Kamnika, spominki, prodajni produkti), na info točkah pa bo predstavljena ponudba destinacije.</p> <p>Za vsako prireditvev se izdelava vsebinski koncept oziroma razvojni načrt.</p>



	<p>Mesto rož</p> <p><i>Prireditev gradi na enem najbolj prepoznavnih elementov turistične ponudbe občine Kamnik – to je Arboretum Volčji Potok kot največji arboretum in park oblikovane narave v Sloveniji. Na ta način povežemo mesto z njegovim zaledjem. Prireditev se tesno poveže s kulinariko. Osrednji partner je Arboretum Volčji Potok.</i></p> <p>Kamfest</p> <p><i>V zadnjem času se je festival zelo dobro razvil in uveljavil. Z vidika destinacije ga je potrebno predvsem promocijsko spodbujati in pravočasno terminsko opredeliti, da ga lahko umestimo tudi v druge turistične programe in pakete. Skrb za vsebinski in razvoj je v domeni organizatorja, ZTŠK pa ga umešča kot eno od TOP 4 destinacijskih prireditev.</i></p> <p>Dnevi (festival) narodnih noš, oblačilne dediščine in narodno zabavne glasbe</p> <p><i>Festival je prerastel v regijski forum na temo oblačilne dediščine – potrebna je vsebinska nadgradnja, dvig kakovosti in podaljšanje v tedenski dogodek. Razviti želimo nove turistične pristope (produktov in storitev) za interpretacijo regionalne oblačilne dediščine (interpretacijski center oblačilne dediščine, namenjen prezentacijam, delavnicam, predavanjem, izobraževanju).</i></p> <p>Kulinarični festival Okusi Kamnika</p> <p><i>Gre za novo destinacijsko prireditev, skozi katero želimo pospeševati delo na znamki Okusi Kamnika.</i></p>
Druge aktivnosti	<ol style="list-style-type: none">1. Na vseh ključnih prireditvah zagotoviti destinacijskega animatorja, ki na prepoznavni in opazni destinacijski stojnici predstavlja ponudbo Kamnika. Poleg tega narediti tudi izbor nekaterih prireditev v sosednjih občinah/destinacijah, s katerimi se dogovori za brezplačno stojnico (dogovor v okviru Srca Slovenije, pa tudi z drugimi destinacijami).2. Pravočasna priprava koledarja prireditev (vseh prireditev, v katerih so vidno označene/izpostavljene osrednje).3. Privlačna predstavitev na destinacijskem portalu.4. Okrepljena distribucija informacij – promocija.5. Najti najbolj optimalen način izvedba koledarja prireditev pred TIC-em v Kamniku (dostopnost informacij tudi izven odpiralnega časa oziroma za mimoidoče) – display ali predstavitevna tabla.



Časovno načrtovanje	<p>Potrebno je izdelati tudi časovnico dogodkov in dejavnosti:</p> <p>A. Pozimi: Velika planina, Terme Snovik, tekaške proge, adrenalinsko plezanje, decembrske prireditve, ...</p> <p>B. Spomladi: šolski tabori, mesto rož, muzeji, Arboretum Volčji Potok ...</p> <p>C. Poleti: terme Snovik, bazen, Kamfest ...</p> <p>D. Jeseni: taborjenja, festival narodnih noš in narodno-zabavne glasbe, sejmi na Šutni, Stari grad, Učna pot, Arboretum, »nakupovalna Šutna« ...</p>
Omejitve in tveganja	<ul style="list-style-type: none"> • Nepravočasna priprava koledarja prireditev. • Ne dovolj dodelan koncept TOP krovnih prireditev. • Nezainteresiranost ponudnikov za informiranje o prireditvah in njihovo trženje.
Prvi naslednji korak	<ul style="list-style-type: none"> • Sestaviti projektno delovno skupino za vsako prireditev. • Na osnovi podanih smernic pripraviti razdelan koncept vsake prireditve.

7.4.2.4 Kulinarika

Na kratko – KJE SMO

Pregled stanja produkta smo podali v okviru analitičnega dela, v poglavju 3.4.6.9. V nadaljevanju na kratko povzemamo, v čem smo močni in kje smo šibki.

V čem smo močni na področju kulinarike	<ul style="list-style-type: none"> • Projekt Okusi Kamnika. • Trnič kot produkt (in spominek). • Prireditve, ki se vežejo na produkt: Praznik trniča in Dan trniča na Veliki planini (avgust), mesečne tržnice Okusi Kamnika – Podeželje in Eko, vključevanje jedi na vsako večjo prireditev v organizaciji ZTŠK, tekmovanje v pripravi tuhinjske postrvi, Golf turnir Okusi Kamnika
V čem smo šibki na področju kulinarike (pomanjkljivosti)	<ul style="list-style-type: none"> • Pomanjkanje kakovostne lokalne gostinske ponudbe, še posebej v središču Kamnika – več ponudnikov zaprtih ob koncu tedna. • Premalo se uporablja lokalna hrana. • V projekt Okusov Kamnika še niso vključeni vsi gostinski ponudniki. • Slabo prepoznavanje produkta (Okusi Kamnika) med domačini. • Zaenkrat še nihče ne izvaja »nadzora« nad produktom (da bi npr. obiskovali gostilne, če je njihova prezentacija pravilna ipd). • Zaenkrat še nimamo prepoznavnega kulinaričnega dogodka.
Točke razlikovanja (v čem smo lahko drugačni)	<ul style="list-style-type: none"> • Okusi Kamnika. • Zgodba trniča in produkt trniča – »Trnič na vsako mizo«.



Opredelitev ključnega USP	Zgodba o trniču, ki je krovna destinacijska zgodba, ki skozi ljubezensko zgodbo poveže srednjeveško mesto Kamnik in Veliko planino, hkrati pa ponudi konkretno doživetje.
KAJ ŽELIMO DOSEČI	
Cilj	Želimo postati destinacija s kakovostno in prepoznavno kulinarčno ponudbo, zbrano pod Okusi Kamnika – da postaja kulinarika tudi motiv prihoda (v prvi fazi za domačega obiskovalca).
RAZVOJNI NAČRT – smernice, ki so osnova za oblikovanje projektnih idej	
Kaj so potrebne aktivnosti	<p>Kamnik je s projektom Okusi Kamnika naredil veliko v smeri zaokroženega produkta (od ponudbe pri gostincih, prireditvah, turističnih programov do produktov), ki ima svojo zgodbo, CGP. Kamnik se je z zgodbo trniča dobro in razlikovalno pozicioniral, vendar pa so Okusi Kamnika še vedno preveč »projekt« in premalo »produkt«, ki živi na terenu in ki ustvarja prihode. Produkt potrebuje aktivno upravljanje, nadgradnjo v smeri dviga kakovosti in promocije, tudi med domačini.</p> <p>Aktivnosti za nadgradnjo produkta:</p> <ol style="list-style-type: none">1. Razviti zgodbo trniča v poldnevno doživetje (ki ga je mogoče kupiti).2. Umestitev Okusov Kamnika na vse večje kamniške prireditve. Na določenih (v celoti na 4 TOP destinacijskih prireditvah) morajo Okusi Kamnika postati edina ponudba v okviru dogodka.3. Hkrati se razvije nova kulinarčna destinacijska prireditev (ena izmed TOP 4), ki izkorišča trend priljubljenosti kulinarike in povečuje prepoznavnost Okusov Kamnika.4. Dodatno razviti jedi in menije (tudi enostavne tipične jedi in jih predvsem približati turistom).5. Izvajanje delavnic oziroma izobraževanj za gostince (za motiviranje, da se Okusom Kamnika priključi več ponudnikov ter za dvig kakovosti ponudbe).6. Kamniške jedi je potrebno približati tudi lokalnim gospodinjstvom, saj bomo le tako jedi razširili tudi v širši prostor (ko bodo gostje tudi na obiskih jedli npr. kloštrsko kremšnito, bo le ta prišla do širše prepoznanih jedi). Promocija preko receptov lahko poteka tudi preko Kamničan-ke (stalna rubrika), brošur, spleta ...7. V pripravi jedi bi se morale prvenstveno uporabljati lokalne sestavine, s čimer bomo pospešili tudi kmetijstvo in druge panoge. Vzpostavitev zelene lokalne nabavne verige. Kulinarčni turizem v povezavi z lokalnimi kmeti in povezava gostincev ter skupen



	<p>nastop do kmetov, s čimer bi lahko dosegli nižje cene in večji odkup.</p> <p>8. Vzpostaviti povezavo Okusov Kamnika s Firštovo mizo (navezava skozi Firštov golaž in izkoriščanje lokacije, kjer se nahaja Firštova miza, za vključitev v programe) – priprava koncepta in implementacija.</p> <p>9. Vzpostavitev Okusov Kamnika kot znamke kakovosti (Kamnik Quality) – kar je opredeljeno v okviru Prednostnega cilja 3, Ukrep 15. Vzpostaviti standarde in komisijo za ocenjevanje jedi (primer dobre prakse Ljubljana Quality – znamka kakovosti, ki temelji na ocenjevanju na terenu na 2 leti).</p> <p>10. V destinacijske pakete vključiti ponudnike Okusov Kamnika (to opredeliti kot pogoj).</p> <p>11. Pripeljati jedi v kuhinje domačinov in na mize gostiln po Sloveniji – predvsem trnič in različne uporabe le-tega v slovenski kulinariki. Poskrbeti, da trnič in izročilo pastirstva na Veliki planini postane spomenik državnega pomena, nadalje pa tudi vpis v Unescovo dediščino (tudi s pomočjo večjih območij – npr. občine Kamniško-Savinjskih Alp).</p> <p>12. Trnič pripeljati na številna prodajna mesta v Sloveniji.</p>
Omejitve in tveganja	Trenutno se v Sloveniji številne destinacije usmerjajo v kulinarčni turizem, čeprav imajo le redke res pravi potencial in trg za to. Potrebno je biti drugačen, z jasnimi cilji in jasnim konceptom razvoja Okusov Kamnika.
Prvi naslednji korak	<ul style="list-style-type: none">• Sestaviti projektno delovno skupino za KULINARIKO.• Na osnovi podanih smernic pripraviti 5-letni operativni program dela za produkt kulinarike (Okusi Kamnika).



7.4.3 Pomembni PODPORNİ UKREPI na področju produktov

7.4.3.1 UKREP 2.2: Trajnostni management destinacije

POMEMBNO: Gre za izredno pomemben ukrep, ki prispeva k temeljnemu strateškemu cilju 2025 – da Kamnik postane najbolj trajnostna destinacija v Sloveniji.

PREDNOSTNI CILJ 2 UKREP 2.2 (št. 7 v shemi SRM TK2025)	Trajnostni management destinacije – po pridobitvi znaka Slovenia Green Destination delo po trajnostnem razvojnem načrtu (na osnovi poročila)
Namen projekta	Izboljšati trajnostno stanje destinacije po vseh ključnih indikatorjih trajnostnega razvoja oziroma trajnostnega turizma (kot so opredeljeni na globalni ravni) in vključitev destinacije v zelene trženjske kanale (tudi preko STO, ki vzpostavlja sistem trženja zelenih destinacij in produktov oziroma ponudnikov).
Pričakovani rezultat projekta	Kamnik postane prepoznaven po svojem trajnostnem delovanju med strokovnimi javnostmi, med splošnimi pa kot kakovostna zelena destinacija, ki vse bolj deluje po trajnostnih načelih.
Aktivnosti	<p>Občina Kamnik je v letu 2015 pristopila v Zeleno shemo slovenskega turizma (ZSST), ki jo razvija STO z namenom pospeševanja trajnostnih praks v slovenskem turizmu (za izboljšanje konkurenčnosti in verodostojnosti obljube pozicijskega slogana Slovenija. Zelena. Aktivna. Zdrava). Kamnik je znak Slovenia Green Destination pridobil marca 2016. Pridobljeni znak je šele začetek kontinuiranega in strateškega dela na izboljšanju stanja (področja narava, okolje, identiteta in kultura, turizem in poslovanje ter destinacija in varnost).</p> <ol style="list-style-type: none">1. V letu 2016 in v prihodnjih letih je potrebno aktivnosti (akcijski načrt iz poročila ob pridobitvi ocene Slovenia Green Destination – predlog izboljšav) vključiti v redni program dela ZTŠK in ga izvajati v partnerstvu z Občino Kamnik, saj številni ukrepi presegajo področje turizma.2. Delo s turističnimi ponudniki za ozaveščanje o pomenu trajnostnega poslovanja. Motiviranje ponudnikov za pridobivanje okoljskih certifikatov in spodbujanje razvoja zelenih produktov (ki se glede na danosti destinacije odvijajo v naravi, na trajnosten način).



	<ol style="list-style-type: none">3. Razvoj zelenih nabavnih verig (spodbujanje pridelovalcev na eni strani in ponudnikov na drugi).4. Vključitev pridobljene ocene v okviru naziva Slovenia Green Destination v trženje destinacije (preko kanalov ZTŠK ter preko STO).5. Spodbujanje razvoja novih zelenih produktov se vključi tudi v Ukrep 13 (= KAMtur pospeševalnik).6. Oblikovanje komunikacijske strategije, kako trajnostno delovanje komunicirati na trgu (na ravni destinacije in usmerjanje ponudnikov, kako naj to vključijo v svojo komunikacijo).	
Nosilec projekta	ZTŠK.	
Partnerji	Občina Kamnik – in celotna Zelena ekipa (ki je že vzpostavljena v okviru ZSST – projekta za pridobitev naziva Slovenia Green Destination).	
Načrtovana sredstva	Vsako leto se naredi operativni načrt aktivnosti in njihovo vključitev v redni letni program dela ZTŠK. Priporočeno je, da se v podporo trajnostnim aktivnostim v obdobju do 2025 v okviru proračuna ZTŠK vложи vsaj 100.000 EUR oziroma 10.000 EUR letno, (v oceno niso vključeni projekti za trajnostno mobilnost in drugi trajnostno naravnani projekti s strani Občine Kamnik).	
Predvideno trajanje	Začetek 2016 (marca 2016 pridobljen znak SLOVENIA GREEN DESTINATION) – in nato kontinuirano delo.	
Kazalnik	2015	2020
Število certificiranih nastanitvenih ponudnikov	1	6
Zelena nabavna veriga	Ni podatkov	V verigo so vključeni vsi gostinski ponudniki, ki nudijo Okuse Kamnika + vsi certificirani nastanitveni ponudniki
SLOVENIA GREEN PRODUCT (v letu 2016 šele v razvoju)	0	4



7.4.3.2 UKREP 2.3: Povezovanje doživetij v pakete

PREDNOSTNI CILJ 2 UKREP 2.3 (št. 8 v shemi SRM TK2025)	Povezovanje doživetij destinacije v TOP 1, 2, 3 in 5-dnevne pakete in vključitev v prodajne kanale.
Namen projekta	Povezati obstoječo ponudbo in pospešiti prodajo destinacije.
Pričakovani rezultat projekta	Oblikovani TOP destinacijski programi (pol-dnevni in dnevni obisk, 2-dnevni, 3-dnevni in 5-dnevni oddih v Kamniku), ki pomagajo pri pozicioniranju in še posebej prodaji destinacije. Gre za TOP (najbolj reprezentativne) programe, ki se lahko nato nadalje prilagajajo ciljnim skupinam in posameznim povpraševanjem.
Aktivnosti	<ol style="list-style-type: none">1. Pregled vse obstoječe paketne ponudbe (destinacija, ključni ponudniki), analiza in oblikovanje ugotovitev, kot osnova za nadgradnjo – v sodelovanju s ponudniki. Veliko je že pripravljenega, potrebno predvsem bolj sistematično predstaviti.2. V osnovi se razvije posamezna nekajurna doživetja, ki delujejo kot samostojen, zaokrožen produkt (neke vrste modularna doživetja, ki pa se nato sestavljajo v večurne in dnevne programe/izlete/ogleda, z dodajanjem nastanitvenih opcij pa tudi večdnevne). Vsak ta modul mora imeti privlačno vsebino, nosilca – izvajalca, ceno, opredeljeno trajanje in ciljno skupino.3. Programe se nato vključi v ponudbo vseh nastanitvenih turističnih ponudnikov: cilj je, da vsak gost v svojem nastanitvenem objektu dobi informacijo, kaj se dogaja v destinaciji, kaj si je mogoče ogledati (organizirano ali individualno, kje je mogoče dobiti informacijo, kje/kdaj je odhod itd.).4. Destinacija tudi razvije (oziroma nadgradi, po potrebi izboljša obstoječe) vsaj 5 do 10 razlikovalnih incentive/team-building doživetij, ki nagovarjajo podjetja.5. Vsaj 3 dnevna doživetja/izlete je potrebno vključiti v prodajne kanale RDO Osrednja Slovenija (izleti v regiji) – da se aktivno tržijo tudi preko njih.6. V osnovi pa je ključna vzpostavitev organizacije in izvedbe teh paketov (ZTŠK oziroma agencije; možna alternativa je spodbuditi mlade preko KAMtur pospeševalnika, da se lotijo dejavnosti izvajanja programov – agencijske dejavnosti torej).



	<p>7. Priprava načrta za vključitev doživetij/paketov v distribucijske kanale (ponudniki v destinaciji, ZTŠK, Srce Slovenije, RDO Osrednja Slovenija, incoming agencije).</p> <p>8. Novo spletno mesto je vzpostavljeno na način, da si lahko turist sam sestavlja doživetje po meri (trgovina doživetij).</p>
Nosilec projekta	ZTŠK.
Partnerji	Identifikacija zainteresiranih ponudnikov in njihova vključitev v pripravo modulu/paketov.
Načrtovana sredstva	15.000 EUR za pripravo paketov, podporne aktivnosti v okviru rednega dela ZTŠK.
Predvideno trajanje	V letu 2017 vzpostavitev, vključno z zagotovitvijo izvedbe destinacijskih programov in vključitvijo v prodajne kanale, nato kontinuirano delo na razvoju in trženju.

7.4.3.3 UKREP 2.4: Razvoj zgodb v doživetja (paketi)

PREDNOSTNI CILJ 2 UKREP 2.4 (št. 9 v shemi SRM TK2025)	Razvoj zgodb v obliki doživetij (ki se kupijo kot nekajurna doživetja/paketi)
Namen projekta	Izkoriščanje sodobnih trženjskih pristopov (zgodb) za oblikovanje zanimivih doživetij.
Pričakovani rezultat projekta	Vsaj 2 zgodbi Kamnika, ki sta pretvorjeni v zanimivo doživetje (ki ga je mogoče kupiti kot program – kar pomeni, da mora imeti razvito/vzpostavljeno ponudbo). Predlagamo, da se vzpostavita naslednji dve zgodbi kot produkt: Trnič in Veronika.
Aktivnosti	<ol style="list-style-type: none">1. Identifikacija zgodb (strategija kot krovno destinacijsko zgodbo opredeljuje ljubezensko zgodbo o trniču). >>> Več v poglavju 8.4.4.2. Pretvorba zgodbe v doživetje (paket, ki vključuje ogled, znamenitost, kulinariko, neko doživetje ...).3. Za vsako zgodbo se pripravi operativen razvojni načrt za oblikovanje produkta in za naprej tudi za razvoj ponudbe (gradi se obstoječih resursih, jih povezuje, hkrati pa tudi razvija/nadgrajuje).
Nosilec projekta	ZTŠK.
Partnerji	Identifikacija partnerjev po zgodbah.
Načrtovana sredstva	Potrebna sredstva se opredelijo v okviru operativnega razvojnega načrta. Produkt je mogoče vzpostaviti in na trg ponuditi že na



	osnovi zdajšnjega stanja (brez infrastrukturnih vložkov) in v okviru zdajšnjih promocijskih kanalov, dodatni vložki pa so potrebni za vzpostavitev novih vsebin v okviru teh produktov. Razvojni načrt je osnova za iskanje finančnih sredstev in prijave na ustrezne razpisne vire.
Predvideno trajanje	2016/2017 priprava načrta, vzpostavitev produktov 2018/2019.

7.4.3.4 UKREP 2.5: Projekti podporne javne infrastrukture in projekti za oživljanje starega mestnega jedra

PREDNOSTNI CILJ 2 UKREP 2.5 (št. 10 v shemi SRM TK2025)	Projekti podporne javne (in druge) infrastrukture in projekti za oživljanje starega mestnega jedra
Namen projekta	<p>Gre za najbolj kompleksen in investicijsko zahteven ukrep, ki predstavlja nujno osnovo za to, da je destinacija in še posebej staro mestno jedro bolj konkurenčna in privlačna za obisk – hkrati pa tudi bolj urejena in prijetna za bivanje.</p> <p><i>Staro mestno jedro bo živo toliko, kot bo v njem zanimivega za videti in kupiti. Če bodo to le prazne stare razpadajoče hiše, v njem ne bo ljudi. Če pa bo v njem veliko delujočih trgovin/lokalov/obratov/zanimivosti, bo za obisk več zanimanja, posledično pa bo porastel tudi zaslužek prodajalcev in hiše se bodo lahko obnavljale. V tem trenutku obiskovalcev v mestu ni dovolj, da bi zapravili toliko, da bi se najemnikom pokrili vsi stroški.</i></p> <p>Delovanje na tem področju presega delovanje ZTŠK, zato je tu potrebno aktivno delo in partnerstvo z Občino Kamnik.</p>
Pričakovani rezultat projekta	Bolj urejena destinacija in oživljeno staro mestno jedro – mesto, ki živi.
Aktivnosti za ureditev destinacije in razvoj javne ter javne turistične infrastrukture	V okviru tega ukrepa prioritete se med Občino Kamnik, ZTŠK in drugimi partnerji usklajujejo in izvajajo projekti, kot so javne investicije v turistično infrastrukturo (izven pohodniških in kolesarskih oziroma tematskih poti – ki smo jih opredelili v okviru Ukrepa 6, v prioriteti 2 – PRODUKT) in ureditev destinacije/kraja, ki so sestavni deli programov dela na ravni občine.
Gre za projekte, ki niso »ozko« turistični, ampak predstavljajo tudi	<i>Ti projekti so vezani na investicije s strani Občine Kamnik, zasebnikov ter razvojne programe regije in območnega Razvojnega partnerstva središča Slovenije in vključujejo projekte, kot so:</i>



izboljšanje kakovosti življenja za prebivalce.

Zato jih navajamo kot smernice oziroma predloge, ki še niso oblikovani kot projekti/ukrepi, saj še nimajo identificiranih investicijskih virov in termina izvedbe. V obdobju do leta 2025 te smernice predstavljajo osnovo za oblikovanje projektnih idej, v skladu z možno investicijsko dinamiko.

1. **Projekt vzpostavitve »Mestne plaže«.**
2. **Ureditev in obnova starega mestnega jedra, fasad, vzpostavitvev/razvoj urbanih elementov mest,** kot so parki, klopi in drugi elementi urbanih ambientov.
3. **Ureditev, vzdrževanje in upravljanje javne turistične infrastrukture** (tematske, učne, pravljичne, kolesarske, pohodniške oziroma rekreacijske poti).>>> Več v produktnih načrtih v poglavju 7.4.2.
4. **Prenova oziroma razvoj športno-rekreacijske infrastrukture in objektov.** Identificiran je zelo pomemben projekt gradnje pokritega olimpijskega bazena, kot dopolnitev obstoječe termalne ponudbe na lokaciji Term Snovik (Terme Snovik so identificirani kot zainteresiran zasebni investitor, vendar pa je za zaprtje finančne konstrukcije potrebno identificirati dodatne partnerje/investitorje, preučiti možne poslovne modele in partnerstva).
5. **Projekt vzpostavitve Muzeja planinstva.**
6. **Projekt vzpostavitve ponudbe Plečnikovega dvorca.**
7. **Električne polnilne postaje.**
8. **Prenova delov ali stavb starega mestnega jedra s turističnimi vsebinami (javno-zasebno partnerstvo).**
9. **Promocija in ozaveščanje okolja za vlaganja v turizem in prazne objekte kulturne dediščine** (v sodelovanju z lastniki prek objave ponudbe objektov, izdelave in objave predstudij in alternativnih rešitev možne rabe le-teh).
10. **Drugi projekti na ravni občine in zasebnikov, ki prispevajo k urejenosti, dostopnosti in konkurenčnosti destinacije** (podpora pri razvoju letališča, in alternativni dostopni viri ...).

Aktivnosti za oživljanje starega mestnega jedra

V letu 2013 je bil pripravljen osnutek Strategija razvoja in oživitve mestnega središča Kamnika za obdobje 2013 do 2020 (Zavod Šajn, 2013), ki pa ni potrjen, kljub temu pa predstavlja za ukrep kakovostno vsebinsko osnovo.



Dokument opredeljuje ureditvene, logistične, programske in sistemske ukrepe, kot so:

1. Ukrepi prenove in urejanja trgov
2. Ukrepi prenove in urejanja ulic
3. Ukrepi prenove in urejanja poljavnih prostorov
4. Ukrepi prenove in urejanja zelenih površin
5. Ukrepi vzpostavljanja virtualnega javnega prostora
6. Ukrepi vzpostavljanja prireditvenega javnega prostora
7. Ukrepi za urejanje tekočega prometa
8. Ukrepi za urejanje mirujočega prometa
9. Ukrepi za urejanje peš prometa
10. Ukrepi za urejanje kolesarskega prometa
11. Ukrepi za urejanje javnega prometa
12. Ukrepi za urejanje povezav
13. Ukrepi za urejanje rekreacijske osi
14. Ukrepi za urejanje degradiranih urbanih območij
15. Ukrepi za urejanje zasebnih grajenih objektov
16. Ukrepi za urejanje javnih objektov
17. Ukrepi za urejanje umeščanja novih stavb in objektov
18. Ukrepi za razvoj urbane opreme
19. Ukrepi za razvoj kulturne dediščine
20. Ukrepi za razvoj programskih območij
21. Ukrepi za upravljanje mestnega središča kot nakupovalnega središča (ponudbeni management)

Dinamika izvajanja in vložena sredstva se vodijo preko razvojnih aktivnosti Občine Kamnik, v odvisnosti od sredstev in priorit.

Kaj je še pomembno v okviru tega ukrepa – podajamo smernice:

- **Uvedba spodbud za oživljanje ponudbe mestnega jedra v Kamniku prek postopne spremembe politike najemnin, celostne promocije ponudbe mesta in spodbud za naložbe v »hiše z namenom in dejavnostjo«, ki prispevajo h kakovostni in pestrejši ponudbi.**
- **Dodatno je potrebno lastnike lokalov spodbuditi, da bodo imeli lokale polne in da jih ne bodo spreminjali v stanovanja.** Delno je mogoče sofinancirati najemnino za določene dejavnosti, ki jih želimo imeti v mestu (če si npr. želimo na



	<p>Šutni samo določene dejavnosti; npr. rokodelce, oblikovalce, šivilje narodnih noš, izdelovalce nakita, slikarje, grafike, pivnice ..., lahko za te dejavnosti sofinanciramo najemnico). S tem ukrepom bomo lokale približali najemnikom in potencialnim podjetnikom, kar bo tudi povečalo pretok ljudi in potrošnjo.</p> <ul style="list-style-type: none">• Dogodki naj bodo umeščeni med lokale, da bodo gostinci, ki celo leto delujejo v Kamniku s pomočjo le teh lažje preživeli.• Pred lokali se ob večjih dogodkih predstavijo domači razstavljalci.• Najem stojnice za degustacije pred lokali naj se poceni, saj bodo le-ti, ki bodo imeli stojnice in dogodke dajali življenje in vsebino temu prostoru.• Prednost pri postavitvi stojnice ob večjih dogodkih naj imajo pred svojimi lokali sedanji najemniki, ne pa drugi, ki jim tako zaprejo vhode.• Dogodki in vsebine v starem mestnem jedru naj se začnejo celostno oglaševati. Da bodo ljudje začeli prihajati v mesto. Naj Šutna postane – »butična nakupovalna Šutna« in naj se uvede kupon ugodnosti za trgovine v starem mestnem jedru.• Za oživitev starega jedra se organizirajo manjši promocijsko-prodajno-pospeševalni dogodki, kot so Sejem obrti in podjetništva, Sejem stare obrti in umetnosti, Pozdrav pomladi, Eko tržnica ...• Dnevi odprtih vrat.
Nosilec sklopa	Občina Kamnik.
Partnerji	ZTŠK in drugi partnerji po projektih.
Predvideno trajanje	Postopna implementacija 2016 do 2025.

7.4.3.5 UKREP 2.6: Trajnostna mobilnost

PREDNOSTNI CILJ 2 UKREP 2.6 (št. 11 v shemi SRM TK2025)	Trajnostna mobilnost
Namen projekta	Izboljšati trajnostno mobilnost v občini – za potrebe lokalnih prebivalcev in turistov. Gre za izredno kompleksno, temeljno področje delovanja, ki presega turistično dejavnost in predstavlja eno temeljnih razvojnih delovanj Občine Kamnik.



Pričakovani rezultat projekta	Z vidika turizma je potrebno uvajati posamezne »mehke« ukrepe, ki povečujejo trajnostno mobilnost in prispevajo k verodostojnosti obljube zelene destinacije. Destinacija potrebuje rešitve, ki bodo prijazne do potreb oseb, ki pripotujejo v destinacijo brez avtomobila, ter do pohodnikov in kolesarjev.
Stanje	Občina Kamnik je v okviru Javnega razpisa za sofinanciranje operacij »Celostne prometne strategije« (ki ga je v letu 2015 objavilo Ministrstvo za infrastrukturo) pridobila sredstva za izdelavo celostne prometne strategije iz naslova področja ukrepov trajnostne mobilnosti – na tej osnovi se v letu 2016 pristopi k izdelavi Celostne prometne strategije, ki bo opredelila ukrepe.
Ključne aktivnosti – ki so pomembne z vidika turizma, vendar pa bodo aktivnosti opredeljene skozi novo Strategijo prometne ureditve	Potrebno pripraviti načrt trajnostne mobilnosti, ki naj pokrije naslednje: <ol style="list-style-type: none">1. V prvi vrsti se preuči dosedanje delovanje povezovalnega Kamnikbusa (ki je s 1. 1. 2016 ukinjen) – in na osnovi ugotovitev predlaga izboljšanje delovanja ter ponoven (vsaj v sezonah) zagon.2. Javni prevozi.3. Transferi in alternativne oblike mobilnosti.4. Informiranje in promocija zelene mobilnosti.5. Spodbujanje in pospeševanje rabe javnega prevoza (spodbude, popusti za turiste, ki pridejo v destinacijo z javnim prevozom, ali pa na recepciji v času bivanja pustijo svoj ključ).6. Prometni režimi in parkiranje ter infrastruktura za umirjanje in upravljanje prometa.7. Infrastruktura za pohodnike in kolesarje.8. Možnost prevoza koles (z avtobusom, nihalko na Veliko planino).
Nosilec projekta	Občina Kamnik.
Partnerji	ZTŠK in identificirani partnerji.
Predvideno trajanje	Aktivno delo 2016 do 2025 (+)



8. TRŽENJSKA STRATEGIJA

8.1 Izhodišča

Trženje predstavlja eno od štirih prioritet delovanja.

PROBLEMATIKA – kratek povzetek

Destinacija je trenutno v precejšnji meri prepoznavna kot izletniška destinacija, manj (oziroma v omejenem obsegu – predvsem skozi aktivnosti Term Snovik) pa destinacija za stacionarni (aktivni) oddih.

Glavna problematika je vezana na premajhen obseg nočitev, premajhno zasedenost in hkrati preveliko sezonskost.

KLJUČNI IZZIV NA PODROČJU TRŽENJA

Ključni izziv je, izboljšamo ključne turistične kazalnike v občini Kamnik, s poudarkom na večanju števila stacionarnih gostov in krepitvi pred in posezone.

S trženjsko strategijo iščemo odgovore na vprašanja:

1. kako izboljšati prepoznavnost destinacije,
2. kako okrepiti razumevanje ponudbe, ki jo destinacija nudi – skozi to pa povečanje povpraševanja,
3. kako skupaj s ponudniki oblikovati in izvesti optimalen promocijski splet,
4. kako povečati vse ključne turistične kazalnike (nočitve, prihodi, zasedenost, prihodki).

8.2 Cilji in kazalniki na področju trženja, kot izhajajo iz SRM TK2025

PREDNOSTNI CILJ 1	
Povečati prepoznavnost in obisk Kamnika	
PRIČAKOVANI REZULTAT	
Kamnik postane prepoznavna destinacija, jasno pozicionirana kot (Ljubljani najbližja) aktivna in vitalna alpska destinacija – kar vodi k rasti obiska, širitvi sezone in izboljšanju zasedenosti.	
KAZALNIK 1.1	Povečanje števila nočitev 4 do 7 % letno.
KAZALNIK 1.2	Povečanje zasedenosti (3 % letno).



KAZALNIK 1.3	Povečanje števila nočitev izven 2 osrednjih poletnih mesecev (6 % letno).
KAZALNIK 1.4	Ohranitev in rahlo povečanje povprečne dobe bivanja na 2,71.
KAZALNIK 1.5	1 celostna promocijska kampanja na leto.
KAZALNIK 1.6	Odličen spletni portal , ki letno beleži 10-odstotno rast obiska.
SMERNICE – KONCEPT DELA	<ol style="list-style-type: none">1. Krepimo znamko (navznoter do ponudnikov in prebivalcev in navzven do turistov).2. Znamko pretvarjamo v učinkovita in kreativna sporočila (vizualna in verbalna).3. Razvita imamo učinkovita trženjska infrastrukturna orodja, poudarek na sodobni digitalni platformi.4. Izvajamo optimalen miks klasičnih in digitalnih orodij in vsaj 1 zaokroženo kampanjo letno.



8.3 Ključne trženjske opredelitve

8.3.1 Tržno pozicioniranje

POTREBNO JE UVODNO POJASNILO GLEDE ODNOSA MED VIZIJO IN TRŽNIM POZICIONIRANJEM: V viziji smo opredelili, kaj želimo na področju turizma doseči (kje bo Kamnik 2025 z razvojnega vidika), tržno pozicioniranje pa opredeli način, kako želimo, da ciljni trgi in segmenti vidijo Kamnik kot turistično destinacijo, v odnosu do konkurenčnih destinacij. Tukaj je izpostavljen vidik turista.

Tržno pozicioniranje smo oblikovali na naslednji način:

- PRVI KORAK: Kaj ima destinacija Kamnik, katere so glavne značilnosti ponudbe = naše ključne prednosti in značilnosti.
- DRUGI KORAK: Kaj pričakujejo ciljni obiskovalci.
- TRETJI KORAK: Kaj je tisto, kar imamo drugačnega, na čemer lahko gradimo razlikovanje od drugih (konkurenčnih) destinacij.

= TRŽNO POZICIONIRANJE,
ki odgovarja na vprašanje, kako nas bodo videli ciljni obiskovalci.

PRVI KORAK: Kaj ima destinacija Kamnik, katere so naše ključne prednosti?

1. V PRVI VRSTI: **Velik kontrast med ponudbo srednjeveškega mesteca Kamnik in pristno naravo Kamniško-Savinjskih Alp.**
2. Srednjeveško mesto z bogato dediščino, umeščeno v naročje Kamniško-Savinjskih Alp, z raznovrstno turistično ponudbo in aktivnostmi.
3. Velika planina, edinstvena planota s pastirskim naseljem (edinstvena pastirska arhitektura).
4. Menina planina, prostrana gozdnata kraška planota, za katero vlada vse večje zanimanje.
5. Bogata Plečnikova dediščina (Kamnik in okolica).
6. Rojstno mesto Rudolfa Maistra, slovenskega generala.
7. Terme Snovik, Ljubljani najbližje terme in najvišje ležeče terme v Sloveniji.
8. Arboretum Volčji Potok, največji botanični vrt v Sloveniji.
9. Holistični center zdravja v Naravnem zdravilnem gaju Tunjice, ki velja za edino točko v Sloveniji z znanstvenimi dokazi o zdravilnih učinkih na različna bolezenska stanja in živo vodo z izjemno energijsko močjo.
10. Izviri vitalnosti: naravna zdravilna termalna voda in živa voda z energijsko močjo.



11. Golf igrišče z 18 luknjami.
12. Raznolike pohodniške in kolesarske poti.
13. Prepoznavne tradicionalne prireditve.
14. Bližina Ljubljane in bližina mednarodnega letališča – osrednja in ugodna lega za odkrivanje regije in Slovenije.
15. Povezanost s Savinjsko dolino (Logarsko dolino).

DRUGI KORAK: Kaj so pričakovanja ciljnih skupin (obstojećih in potencialnih)?

1. Preprosta dostopnost do destinacije (urejen, povezan/kar najbolj neposreden dostop, parkirišča, dobre ceste, označenost – gre za fizično označenost na terenu, pa tudi preprosto komuniciranje lokacije na spletu).
2. Kakovostna ponudba, vezana na primarni motiv prihoda ter kakovostna in raznolika dodatna destinacijska ponudba – aktivnosti, ogledi/izleti, zabava, kulinarična ponudba ... Pričakujejo, da se v destinaciji nekaj dogaja.
3. V mestnem jedru pričakujejo živahno dogajanje oziroma urejeno in živo staro mestno jedro (lokali, ponudba trgovinic, spominki, gostinska ponudba, več privlačnih motivov za obisk, zvečer tudi možnost »iti nekam«).
4. Jasne namige, kaj si je vredno ogledati, doživeti (»koncepti TOP 5«).
5. Kakovostne informacije (kakovosten spletni portal destinacije in ponudnika).
6. Čisto in urejeno okolje, ohranjena naravna in kulturna krajina, urejena počivališča, klopi, koše za smeti.
7. Usmerjevalni sistem in interpretacijske table.
8. Dostopnost do posameznih turističnih točk (označenost, parkirišče).

TRETJI KORAK: Kaj je tisto, kar imamo drugačnega, na čemer lahko gradimo razlikovanje od drugih (konkurenčnih) destinacij?

Iz prvega koraka smo izbirali tisto, kar je drugačnega, razlikovalnega:

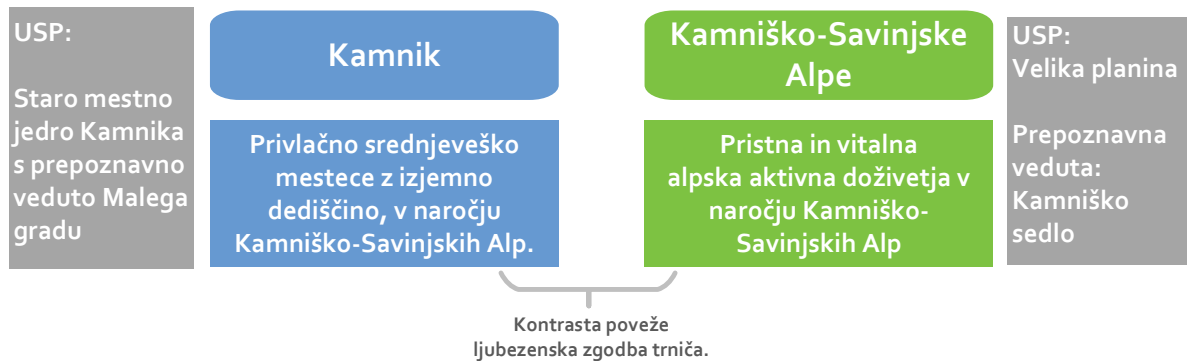
1. Destinacija močnih kontrastov (srednjeveško mestece in Kamniško-Savinjske Alpe).
2. Aktivna vitalna celoletna alpska destinacija.
3. Destinacija, kjer si dediščina in narava podajata roko.

Kako se Kamnik pozicionira? Prikazujemo v shemi na naslednji strani.



V nadaljevanju je podan koncept tržnega pozicioniranja – in ne slogan. Koncept se v izvedbeni fazi pretvarja v kreativne verbalne rešitve (in slogan).

Shema 11: Tržno pozicioniranje Kamnika



TRŽNO POZICIONIRANJE DESTINACIJE

Edinstvena sinergija kontrastov med srednjeveškim mestecem Kamnik in neokrnjenim naravnim okoljem Kamniško-Savinjskih Alp, ki ju od nekdaj povezuje ljubezenska zgodba trniča.

Ljubljani najbližja destinacija za aktivni alpski oddih, ki nudi zaokrožena doživetja term, edinstvene dediščine, raznolikih aktivnosti po meri posameznika, pristnih Okusov Kamnika in številne točke za odkrivanje.
Dostopna in celoletna.

**Destinacija v naročju planin, kjer si dediščina in narava podajata roko.
V vas prebudi vitalnost*.**

** Željo in energijo biti aktiven, odkrivati, se poglobiti vase in najti notranjo moč.*

Premik v pozicioniranju gre od nediferencirane izletniške ali stacionarne destinacije v smeri razvoja destinacije kot zaokrožene destinacije za aktivni (alpski termalni) oddih, ki v obiskovalcu prebudi željo in energijo po odkrivanju, vračanju k sebi in po aktivnostih.



8.3.2 Strategija geografskih trgov, ciljnih segmentov in promocijskih orodij

Cilji so opredeljeni do leta 2020, ko se naredi njihova evaluacija in oblikuje cilje do 2025.

8.3.2.1 Domači trg

TURISTIČNI KAZALNIKI	
Danes	Cilj 2020 (kvantitativni cilji so opredeljeni do leta 2020, ko se naredi evaluacija rezultatov in na ugotovitvah zastavijo cilji do 2025)
<p>Nočitve: 19.457 Prihodi: 9.080</p> <p>Domači gostje predstavljajo v Kamniku 43,04 % prihodov, ustvarijo pa zaradi krajše povprečne dobe bivanja manjši delež nočitev (34,99 %).</p> <p>Indeks nočitev domači gostje 2015/2008: 93,75</p> <p>PDB: 2,14 dni <i>V destinaciji je povprečna PDB: 2,64 dni</i></p>	<p>Indeks nočitve 2020/2015: 120</p> <p>Gibanje trga do 2020:</p> <ul style="list-style-type: none"> • Destinacija ima za stacionarno bivanje predvsem priložnosti na tujih trgih, vendar tudi domači trg ostaja pomemben, tako za stacionarni turizem kot za dnevne obiske. • Domače prenočitve rastejo po 3 do 4-odstotni letni rasti in v letu 2020 znašajo 23.350. • To pomeni, da leta 2020 predstavljajo 32,158 % nočitev (torej manjši delež kot 2015, ko je bil 35 %, ker bodo bolj rasle tuje nočitve zaradi bolj aktivne internacionalizacije in zaradi trenda upada domačih gostov v Sloveniji). • Cilj je zadržati povprečno dobo bivanja oziroma jo povečati na okvirno 2,20 dni, povečanje ni realno.
PRODUKTI	
Danes	Cilj 2025
<p>Dnevni obiski:</p> <ul style="list-style-type: none"> • Rekreacija, z malo potrošnjo. • Kopenje, wellness. • Prireditve. <p>Stacionarni obisk</p> <ul style="list-style-type: none"> • Aktivni oddih v naravi. 	<p>Dnevni obiski:</p> <ul style="list-style-type: none"> • Povečati potrošnjo gostov na dnevni izletniških obiskih, ki so v prvi vrsti rekreativne narave (gostinska ponudba). • Okrepiti kopenje in wellness in ga v večji meri povezati še z dodatnim obiskom Kamnika (oziroma drugih točk). • Okrepiti organizirane skupine na vodenih programih. • Okrepiti družine na dnevni izletih. • Prireditve.



	Stacionarni obisk <ul style="list-style-type: none">• Okrepiti aktivni oddih v naravi.• Okrepiti družinske počitnice.
NAČIN POZICIONIRANJA na domačem trgu	
Na domačem trgu delamo tako na krepitvi privlačnosti Kamnika kot izletniške destinacije (krepitev produktov, ki so vezani na zgodbe in ki ustvarjajo potrošnjo); pri tem je poudarek na družinah. Ob tem delamo na pozicioniranju Kamnika kot zaokrožene, prijetne destinacije v naračju Kamniško-Savinjskih Alp, ki nudi vse za prijeten aktiven oddih, zelo prijazen družinam.	
CILJNE SKUPINE	
DNEVNI obiskovalci (nekajurni, poldnevni in celodnevni obiski)	STACIONARNI obiskovalci (ki ustvarijo vsaj 1 nočitev)
Geografsko: <ul style="list-style-type: none">• Domačini – občina• Regija• Druge slovenske regije Slovenije.	Geografsko: <ul style="list-style-type: none">• Druge slovenske regije.
<ol style="list-style-type: none">1. Celodnevni organizirani izlet (ogledi, kulinarika) (= organizirane skupine, še posebej upokojenska združenja)2. Kopanje (= starejši in mlajši pari, družine)3. Izlet s kopanjem (ob kopanju še kakšna zanimiva točka/ogled oziroma doživetje (= starejši pari, družine)4. Kolesarjenje (= kolesarji, različni segmenti)5. Pohodništvo (= rekreativci, različni segmenti)6. Sprehod v naravi (npr. Arboretum – družine, pari)7. Naravoslovni dnevi (= osnovne šole)8. Team-building (= podjetja)9. Seminarji, konference, poslovna srečanja (= podjetja)10. Poroke11. Študijsko potovanje (= strokovne skupine, podjetja)	<ol style="list-style-type: none">1. Aktivni oddih (= družine, aktivni pari srednjih let in aktivni upokojenci)2. Aquafun/vodna zabava (= družine)3. Kopanje v termah (= upokojenci)4. Poroke (= manjša skupina slavljencev ali za bivanje vsaj poročni par)5. Seminarji, konference, poslovna srečanja (= podjetja)



<p>12. Prireditve (= domačini in okoliški prebivalci, druge regije)</p> <p>13. Golf (= golf igralci)</p> <p>14. Ribolov (= ribiči)</p> <p>15. Holistično zdravljenje.</p>	
---	--

STRATEGIJA NA DOMAČEM TRGU

PROMOCIJA DO INDIVIDUALNEGA KUPCA (B2C)	<p>Na domačem trgu so trženjske aktivnosti večinoma usmerjene na individualnega/končnega kupca (B2C). Le-ta prihaja v lastni režiji, informacije v največji meri išče preko interneta.</p> <p>Dobro se odziva na dogodke (pomembna je kakovostna in pravočasna informacija, promocija) in na konkretne akcije pospeševanja prodaje (posebne ponudbe). Z njim je potrebno stalno komunicirati, graditi prepoznavnost, informirati o novostih, komunicirati skozi zgodbe in dajati motive za obisk (pomembne so PR aktivnosti v domačih medijih in prisotnost na družbenih omrežjih – kjer pa potrebujejo vsebino in ne klasično oglaševanje).</p>
ZAOKROŽENA PROMOCIJSKA KAMPANJA	<p>(Vsaj) 1-krat letno se skupaj s ključnimi ponudniki izpelje ena zaokrožena kampanja, ki predstavlja konkretne ponudbe, namige in motive za prihod.</p>
DIGITALNA PRISOTNOST	<p>Temeljna strategija za domači trg je digitalna: osnova je (1) vsebinsko in tehnično odlična destinacijska spletna stran, (2) aktivna prisotnost na nekaj družbenih omrežjih, (3) delo na vsebinah (<i>content marketing</i>).</p>
ORGANIZIRANE SKUPINE	<p>Pomemben segment, do katerega je potrebno pristopiti aktivno. Gre za upokojska združenja, osnovne šole in vrtci ter druge organizirane skupine.</p> <p>Pri organiziranih skupinah je pomembno, da do njih pristopi destinacija, organizirano, in ne vsak ponudnik posebej. Destinacija za nagovarjanje tega trga nujno potrebuje dobre dnevne/poldnevne izlete, različne teme in ciljne skupine (>>> Opredeljeno v okviru Ukrepa o8).</p>
DOMAČINI	<p>Zelo pomembna ciljna skupina so domačini (prebivalci občine). Šele takrat, ko sami sprejmejo ponudbo, ki jo ponuja njihov kraj (kolesarske in pohodne poti, sprehodi po mestu, kopanje, kulinarika ...), lahko rečemo, da dobi nek kraj pravi utrip in je s tem tudi privlačnejši za turiste.</p>

PROMOCIJSKA ORODJA/AKTIVNOSTI

- 1. Temelj so kakovostna trženjska infrastrukturna orodja:** destinacijski portal.



2. Izdelani organizirani programi po meri ciljnih skupin (za upokojska in druga združenja, team-building programi za podjetja, za šole in vrtce).
3. Aktivna prisotnost na družbenih omrežjih (potrebno upoštevati specifičnost domačega gosta).
4. Izkoriščanje prireditev v destinacij in bližnjih destinacijah (npr. Srce Slovenije) za predstavitev ponudbe (majhna premična stojnica, informator).
5. Udeležba na dveh do treh sejmih letno (v drugih regijah) – skupaj s ponudniki.
6. Izvedba ene zaokrožene promocijske kampanje na leto, skupaj s ponudniki – predstavitev konkretnih ponudb.
7. Aktivno delo z domačimi novinarji (sporočila za javnost, vsaj 1 krat letno novinarska konferenca, 1 študijsko potovanje na leto – skozi zgodbe).
8. Dnevni odprti vrat (ki so tudi za tuje obiskovalce) – posebni dogodki, popusti.
9. Vključevanje KAMtur ambasadorjev.
10. Aktivno komuniciranje s prebivalci (preko občinskih glasil in kanalov).
11. Newsletter – aktivno delo na širjenju baze naročnikov.
12. Pridobivanje kontaktov (nagradne igre za bazo kontaktov).
13. Izkoriščanje PR kanalov STO (TTA in newsletter).

8.3.2.2 Tuji trgi

TURISTIČNI KAZALNIKI	
Danes	Cilj 2020 (kvantitativni cilji so opredeljeni do leta 2020, ko se naredi evaluacija rezultatov in na ugotovitvah zastavijo cilji do 2025)
Danes Nočitve: 36.333 Prihodi: 12.092	Indeks nočitve 2020/2015: 147
Tuji gostje predstavljajo v Kamniku 56,95 % prihodov, ustvarijo pa zaradi daljše povprečne dobe bivanja večji delež nočitev ev (65,12 %).	Gibanje trga do 2020: <ul style="list-style-type: none">• Destinacija se mora za rast nočitev v prvi vrsti aktivneje usmeriti na tuje trge.• Ob tem pa tudi krepiti skupine/individualne goste, ki so že v Sloveniji.• Tuje nočitve rastejo po 4 do 7-odstotni letni rasti in v letu 2020 znašajo 49.203.• To pomeni, da leta 2020 predstavljajo 67,81 % nočitev.• Cilj je zadržati oziroma malo povečati povprečno dobo bivanja na okvirno 3,10 dni, večje povečanje ni realno.
Indeks nočitev tuji gostje 2014/2008: 106,54	
PDB: 3,00 dni	



V destinaciji je povprečna PDB: 2,69 dni	
GEOGRAFSKI TRGI	
Danes	Cilj 2025
<p>Prvih 10 trgov: Izrael, Nizozemska, Srbija, Italija, Nemčija, Madžarska, Hrvaška, Češka republika, Avstrija, Belgija</p> <p>(v letu 2015 predstavljalo 80,25 % tujih nočitev) Prvi trg opravi 5.920 nočitev, 10. pa 1.385. Vsi ostali, ki sledijo, so izredno razpršeni in prispevajo od nekaj sto do nekaj deset nočitev.</p>	<p>Kateri so naši cilji trgi?</p> <ol style="list-style-type: none"> Nizozemska in Belgija (nadalje krepiti) Srbija in Hrvaška (nadalje krepiti) Italija (povrniti vsaj na stanje iz leta 2008) Nemčija (obrniti rast navzgor) Avstrija (nadalje krepiti) Češka republika (trend ponovno obrniti navzgor) Izrael (nadalje izkoriščati oziroma krepiti dober trend)
PRODUKTI	
Danes	Cilj 2025
<p>Dnevni obiski</p> <ul style="list-style-type: none"> Organizirani programi ogledov Kamnika in Velike planine (nekajurni izleti); (večinoma tuji gostje, ki bivajo v Ljubljani). <p>Stacionarni obisk</p> <ul style="list-style-type: none"> Aktivni oddih. 	<p>Dnevni obiski:</p> <ul style="list-style-type: none"> Okrepiti organizirane skupine (iz Ljubljane) na vodenih programih. Okrepiti individualne prihode tujih gostov, ki bivajo v drugih destinacijah (regija in Gorenjska ter Savinjska dolina). <p>Stacionarni obisk</p> <ul style="list-style-type: none"> Nadalje krepiti aktivni oddih. Okrepiti primarni motiv zaradi lege, ki omogoča odkrivanje regije in Slovenije. Doseči, da se prireditve prodajajo kot 2 do 3-dnevni paket.
NAČIN POZICIONIRANJA na tujih trgih	
(Ljubljani najbližja) aktivna alpska termalna destinacija, ki nudi ki nudi zaokrožena doživetja term, edinstvene dediščine, raznolikih aktivnosti po meri posameznika, pristnih Okusov Kamnika in številne točke za odkrivanje (v destinaciji in širše).	
CILJNE SKUPINE	
DNEVNI obiskovalci (nekajurni, poldnevni in celodnevni obiski)	STACIONARNI obiskovalci (ki ustvarijo vsaj 1 nočitev)
<ol style="list-style-type: none"> Organizirani programi (ogledi, kulinarika) (= organizirane skupine iz Ljubljane) – prodaja preko Turizma Ljubljana 	<ol style="list-style-type: none"> Aktivni oddih (= družine, aktivni pari srednjih let in aktivni upokojenci) – aktivnosti in odkrivanje Golf



- | | |
|--|------------|
| 2. Individualni obiski destinacije (= tuji turisti, ki so že v Sloveniji in iščejo zanimive kraje) | 3. Ribolov |
|--|------------|

STRATEGIJA NA TUJIH TRGIH

Pri oblikovanju strategije upoštevamo dejstvo, da ima destinacija nekaj močnejših turističnih ponudnikov, ki so na trgu prisotni sami (vsak od večjih ponudnikov v destinaciji pa ima precej specifične trge/ciljne skupine), zmogljivosti pa so omejene zaradi česar je smiselno aktivnosti na trgih izvajati skupaj/usklajeno. Manjši ponudniki (z nekaj sobami) so prisotni na tujih trgih preko ZTŠK kanalov in preko OTA (on-line rezervacijskih sistemov, kot je Booking.com).

DIGITALNA PRISOTNOST	Temeljna promocijska strategija je digitalna: osnova je res (1)kakovostna (vsebinsko in tehnično) destinacijska spletna stran, (2) aktivna prisotnost na nekaj družbenih omrežjih, (3) delo na vsebinah (<i>content marketing</i>) in (4) digitalni marketing – oglaševanje.
-----------------------------	--

ZAOKROŽENA PROMOCIJSKA KAMPANJA ZA TUJE OBISKOVALCE	1-krat letno (poletna sezona) se skupaj s ključnimi ponudniki izpelje ena zaokrožena kampanja, ki k obisku motivira tuje turiste, ki so že v Sloveniji (<i>uporabiti izsledke v letu 2014 izvedene ankete med tujimi gosti na terenu in analizo preteklih dveh podobnih kampanj</i>).
--	---

ORGANIZIRANE SKUPINE	Pomembno priložnost predstavlja sodelovanje v okviru RDO Osrednja Slovenija in sistem spletne trgovine doživetij – kjer so na www.visitljubljana.com v prodajo vključeni tudi izleti po regiji (seveda mora destinacija zagotoviti izvajalca programa).
-----------------------------	---

PROMOCIJSKE AKTIVNOSTI NA TUJIH TRGIH V PODORO PONUDNIKOM	V okviru Ukrepa 03 smo predlagali vzpostavitev operativne promocijske skupine, ki redno vsako leto načrtuje letni izvedbeni promocijski načrt (sejmi, borze, workshopi, delo z agenti – podpora za vključitev destinacije v kataloge organizatorjev potovanj, oglaševanje itd).
--	---

PROMOCIJSKA ORODJA/AKTIVNOSTI

1. Temelj so kakovostna trženjska infrastrukturna orodja: destinacijski portal.
2. Izdelani večdnevni programi in TOP destinacijska dnevna doživetja po meri ciljnih skupin.
3. Aktivna prisotnost na družbenih omrežjih (potrebno upoštevati specifičnost tujega gosta).
4. Oblikovanje optimalnega spleta orodij skupaj s ponudniki: sejmi, borze, workshopi, delo z agenti – podpora za vključitev destinacije v kataloge organizatorjev potovanj, oglaševanje itd.
5. Standardizacija trženja na sejmih (enotna uporaba promocijskega materiala in značilnih predmetov, enotne uniforme, degustacijski program).



6. Izvedba ene zaokrožene promocijske kampanje na leto, skupaj s ponudniki, ki nagovarja tuje turiste, ki so že v Sloveniji.
7. Aktivno delo s tujimi novinarji (preko kanalov STO in Turizma Ljubljana).
8. Študijska potovanja za tuje organizatorje potovanj.
9. Študijska potovanja za novinarje (skupine in individualna, blogerji; delo v sodelovanju s STO in Turizmom Ljubljana).
10. Dnevi odprtih vrat (ki so tudi za tuje obiskovalce) – posebni dogodki, popusti.
11. Vključevanje KAMtur ambasadorjev.
12. Newsletter (prilagojen tujim turistom).
13. Vključevanje novic v PR/newsletter kanale preko STO.
14. Pomoč manjšim nastanitvenim ponudnikom – kjer je to potrebno, da svojo ponudbo vključijo tudi v OTA sisteme (on-line rezervacijske sistem, kot je Booking.com).



8.3.3 Destinacijska znamka

V analitičnem delu smo povzeli stanje na področju znamke (>>> Priloga – na koncu dokumenta, poglavje 6.7).

Krovna destinacijska znamka

Krovna turistična tržna znamka destinacije Kamnik ostaja obstoječa znamka

To ni turistična znamka, to je znamka tudi za področje športa, kulture, gospodarstva.

(Kamnik je ime, Mali grad je simbol, Kamniško sedlo je veduta)



Glede na koncept tržnega pozicioniranja se predlaga, da se v znamko (kot sestavni del znaka) umesti:

Kamniško-Savinjske Alpe

(ne kot slogan, zgolj kot geografsko opredelitev; slovenska in tuje različice; medtem ko se slogan lahko komunicira na ravni copy-writinga – kreativnih sporočil)

S tem destinacijo umestimo v naročje Alp – Kamniško Savinjskih Alp in podpiramo komuniciranje kontrastne ponudbe zgodovinskega mesta in narave. Hkrati je enostavno, razumljivo in destinacijo jasno umestiti.

Tudi tujcem bo razumljiva povezava med imenom kraja Kamnik in imenom Alp.

SMERNICE – AKTIVNOSTI

- 1. Nadgradnja priročnika CGP/brand boo-a, v skladu s pozicioniranjem destinacije – kot je že opredeljeno v Ukrepu 01** (oblikovanje tiskanega majhnega folderja, ki komunicira zgodbo znamke, na kreativen način, drugače kot klasični prospektni materiali).
- 2. Znamko aktivno vključiti v vso komuniciranje na ravni občine in na ravni ponudnikov**, na osnovi jasnih pravil (predlog, da se vključi v pogodbo, ki jo podpišejo člani Partnerske mreže – Ukrep 17).
- 3. Dodelava kreativnega komuniciranja znamke** (nove fotografije, prepoznavna modra in zelena barva, tipografija itd, verbalna sporočila).



UPRAVLJANJE ZNAMKE

- **Lastnik in upravljaivec destinacijske znamke** je Zavod za turizem in šport v občini Kamnik.
- **Cilj upravljanja** je široka, pravilna, konsistentna in učinkovita uporaba znamke, ki bo s trgom komunicirala na profesionalen, kreativen in dosleden način.
- **Orodje** za to je Priročnik CGP/Brand book in tiskani folder znamke skozi zgodbo (Ukrep 01).
- **Ko se vzpostavlja produktna znamka kakovosti (Ukrep 15)**, je potrebno vzpostaviti jasno povezavo in odnos do krovne znamke.
- **Klasične produktne znamke (po produktih) niso načrtovane** (kot je primer produktne znamke v Dolini Soče – Festivalley).

8.3.4 Destinacijska zgodbarska piramida

V komuniciranje destinacije želimo aktivneje vnesti koncept zgodbarjenja. Naloga strategije je opredelitev **krovne oziroma temeljne zgodbe za Kamnik kot turistično destinacijo**, ki pomaga graditi krovno prepoznavnost destinacije, ter vzpostavitev odnosov do zgodb na nižjih ravneh (oblikovanje piramide zgodb).

Piramida zgodb za Kamnik kot turistično destinacijo

Piramida zgodb je sestavljena iz treh ravni:

1. **KROVNA RAVEN = KROVNA ZGODBA.** **To je (ljubezenska) zgodba o trniču**, ker zgodba najbolj čustveno in specifično poveže Kamnik kot srednjeveško mesto z Veliko planino, kot ikono za Kamniško-Savinjske Alpe. Ta zgodba mora delovati kot produkt (doživetje, ki ga je mogoče kupiti).
2. **RAVEN KLJUČNIH PONUDNIKOV/IKON = KLJUČNE ZGODBE.** Sem umestimo zgodbe Kamnika (krovna zgodba zgolj za Kamnik), Veliko planino, Terme Snovik, Arboretum Volčji potok, Kamniško Bistrico ... Tudi te zgodbe morajo delovati kot produkt.
3. **POSAMEZNE MIKRO ZGODBE = na tej ravni se lahko dodajajo posamezne zgodbe**, ki niso nujno kot produkt, ampak privlačne pripovedi, legende, bajke, vezane tudi na aktualne dogodke.

Ravni so prikazane v spodnji shemi.



Shema 12: Prikaz ravni piramide zgodb za Kamnik kot turistično destinacijo



Smernice za krovno zgodbo in aktivnosti za razvoj zgodb kot produkta

NAMEN KROVNE ZGODBE

Čustveno osmišljanje krovne znamke Kamnik in še posebej vzpostavitev povezave med srednjeveškim mestom Kamnik in Kamniško-Savinjskimi Alpami (kot je koncept trženjskega pozicioniranja destinacije).

TEMATIKA KROVNE ZGODBE



Krovna zgodba je ljubezenska zgodba, pripovedovana skozi posebnost Kamnika oziroma Velike planine – to je sir trnič.

SPOROČILO

Osrednje sporočilo zgodbe je, da sta Kamnik in Velika planina že dolgo povezana in delujeta v polnem smislu kot celota – kot par sirov trnič. To je prostor, kjer gresta dediščina in narava z roko v roki, kjer se urbano povezuje z naravo.

AKTIVNOSTI ZA OBLIKOVANJE ZGODBE KOT PRODUKTA/DOŽIVETJA

Zgodba že obstaja in kar je ključno – se zadnjih nekaj let že razvija kot produkt. Potrebno jo je kreativno napisati kot zgodbo (po pravilih zgodbarjenja; v pomoč so lahko smernice, ki so predstavljene v projektu STO »Zgodbe v slovenskem turizmu⁸).

Aktivnost je opredeljena kot Ukrep 09.

⁸ Na voljo na povezavi:

http://www.slovenia.info/si/Zgodbe-v-slovenskem-turizmu.htm?ps_projekt_zgodbarjenje=0&lng=1.



8.4 Predstavitev ukrepov na področju trženja

Shema 13: Prikaz ukrepov v okviru prioritete Trženje



8.4.1 PRIORITETNI UKREP 1.1: Povezano in osredotočeno izvajanje promocijskih aktivnosti

PREDNOSTNI CILJ 1 UKREP 1.1 (št. 1 v shemi SRM TK2025)	Povezano in osredotočeno izvajanje promocijskih aktivnosti (digitalni marketing in izbrane tradicionalne promocijske aktivnosti)
Namen projekta	Povečati prepoznavnost destinacije in povpraševanje/obisk. Podporni ukrepi: <ul style="list-style-type: none"> U2: Okrepiti komuniciranje znamke in zgodbe destinacije do internih in eksternih javnosti Projekt »Kaj? KAMnik!«;



	<ul style="list-style-type: none">• U3: Posodobitev trženjskih infrastrukturnih orodij (foto banka, splet, tiskani materiali ...), v skladu s komunikacijsko strategijo v U2;• U4: Vzpostavitev operativne promocijske skupine, ki jo sestavljajo ZTŠK in ključni ponudniki (ki redno dogovarjajo in usklajujejo promocijske aktivnosti);• U16: KAMtur partnerska mreža za povezano delo na razvoju in promociji (na osnovi pogodbenega razmerja). <p>Strategija orodij po trgih je opredeljena v poglavju 8.4.2.</p>
Pričakovani rezultat projekta	Uresničevanje kvantitativnih ciljev (povečano število prihodov, nočitev, zasedenosti).
Aktivnosti	<ol style="list-style-type: none">1. Redno letno usklajevanje načrta promocije s podporo Delovne promocijske skupine (za operativno usklajevanje promocijskih aktivnosti).2. Izvajanje promocijskega izvedbenega načrta (v okviru rednega program dela ZTŠK).
Nosilec projekta	ZTŠK.
Partnerji	Turistični ponudniki (člani KAMtur partnerske mreže).
Načrtovana sredstva	Promocijska sredstva v okviru rednega programa dela ZTŠK in združevanje sredstev s ponudniki.
Predvideno trajanje	Vzpostavitev v drugi polovici 2016 in nato kontinuiran projekt.



8.4.2 Pomembni PODPORNİ UKREPI na področju produktov

8.4.2.1 UKREP 1.2: Okrepiti komuniciranje znamke in zgodbe destinacije do internih in eksternih javnosti

PREDNOSTNI CILJ 1 UKREP 1.2 (št. 2 v shemi SRM TK2025)	Okrepiti komuniciranje znamke in zgodbe destinacije do internih in eksternih javnosti = Projekt „Kaj? KAMnik!“ (vsak ponudnik/deležnik, prebivalec in gost dobi v roke zgodbo znamke Kamnika).
Namen projekta	Za jasno pozicioniranje Kamnika in njegove ponudbe je nujna osnova, da komuniciramo jasna in poenotena trženjska sporočila, kaj destinacija nudi (kaj je znamka, zgodba, produkti, doživetja, kaj je tu mogoče videti in doživeti) – še posebej glede na trenutno slabo razumevanje, kakšen tip destinacije je Kamnik. To je potrebno doseči ne samo na destinacijski ravni (preko DMO ZTŠK), ampak tudi preko komuniciranja ponudnikov. Ključno v osnovi pa je, da Kamnik razumejo in s turizmom živijo prebivalci!
Pričakovani rezultat projekta	Jasna sporočila, kaj je zgodba Kamnika in kaj nudi, ki jih na poenoten način komunicira tako destinacija kot ponudniki – s čemer prispevamo k večji prepoznavnosti in s tem večjemu obisku Kamnika. Gre torej za povečanje internega razumevanja (do ponudnikov in drugih deležnikov), kaj nudi Kamnik, in eksternega (do gostov).
Aktivnosti	<ol style="list-style-type: none">1. Nadgradnja identitete znamke (kot je zdaj opredeljena priročniku CGP in znamke), v skladu z opredeljenim krovnim pozicioniranjem in produktnim konceptom.2. Pretvorba v pričujoči strategiji opredeljenega krovnega pozicioniranja, zgodb in produktov v kreativna in trženjsko učinkovita sporočila (<i>copy writing</i>) – to bo osnova za vsa posodobljena trženjska orodja.3. Priprava tiskanega zložljivega folderja, ki to zgodbo (in ponudbo) na kratko in na kreativen način predstavi (<i>primer dobre prakse je Leogang Saalfelden</i>).



	<ol style="list-style-type: none">4. Predstavitev in distribucija do vseh ponudnikov in KAMtur ambasadorjev, izkoriščanje kanalov tudi za predstavitev prebivalcem.5. Distribucija preko ponudnikov in KAMtur ambasadorjev do vseh gostov in strokovnih javnosti.6. Opredelitev aktivnosti za večje identificiranje s Kamnikom in njegovimi danostmi do internih javnosti – prebivalcev = POSEBEN SKLOP AKTIVNOSTI.
Nosilec projekta	ZTŠK.
Partnerji	Vsi deležniki v destinaciji (zasebni, javni in nevladni sektor) in KAMtur ambasadorji.
Načrtovana sredstva	10.000 EUR (priprava vsebine, oblikovanje in tisk).
Predvideno trajanje	Prva polovica leta 2017 se sporočila opredelijo, pripravi se tiskani folder in nato distribuira vsem deležnikom. Stalno delo skozi projekt turističnih ambasadorjev (Ukrep 18).

8.4.2.2 UKREP 1.3: Posodobitev trženjskih infrastrukturnih orodij

PREDNOSTNI CILJ 1 UKREP 1.3 (št. 3 v shemi SRM TK2025)	Posodobitev trženjskih infrastrukturnih orodij (foto banka, splet, tiskani materiali ...), v skladu s komunikacijsko strategijo v U1
Namen projekta	Učinkovito komuniciranje in predstavitev Kamnika.
Pričakovani rezultat projekta	Posodobljena ključna trženjska orodja: nov spletni portal (oziroma celotna sodobna digitalna platforma za digitalno trženje), odlična foto banka, družbeni mediji, trženjsko (in stroškovno) učinkovita tiskana promocijska gradiva.
Aktivnosti	Aktivnosti: <ol style="list-style-type: none">1. Razviti nov skupen spletni portal (odzivni design), ki omogoča učinkovito platformo za digitalno trženje – in zagotoviti aktivno in učinkovito posodabljanje in upravljanje (administracija). <i>Specifikacijo za portal oblikuje ZTŠK na osnovi primerov dobre prakse (izbor treh res relevantnih in odličnih destinacijskih portalov, na osnovi katerih se opredeli najbolj optimalno rešitev za Kamnik – tehnično, trženjsko, produktno pa tudi glede načina vnašanja in posodabljanja podatkov (odnos ZTŠK in ponudniki).</i>



	<ol style="list-style-type: none">Nadgraditi foto banko, po temah/produktih/zgodbah, kot jih opredeljuje pozicioniranje in produktna strategija Kamnika.Postopno prenoviti tiskane materiale (uporaba temeljnih sporočil iz Ukrepa 1 in novih fotografij).Vsebinsko zastaviti osnove za učinkovito uporabo digitalnih orodij – družbenih omrežij (za vsebinsko nadgradnjo se priporoča vključitev strokovnjaka za digitalno trženje, ki pripravi strategijo pojavnosti in upravljanja družbenih omrežij in za določeno obdobje tudi upravlja glavne profile: Facebook, Instagram, Twitter, Pinterest).Preučiti in v skladu z ugotovitvami implementirati »digitalne prikazovalnike« (ki so v pomoč za predstavitev ponudbe na TIC-u, pri ponudnikih in nastopih v tujini).
Nosilec projekta	ZTŠK.
Partnerji	Zunanji izvajalci (kreativne marketinške agencije) in turistični ponudniki.
Načrtovana sredstva	<ul style="list-style-type: none">Spletni portal (prenova, nadgradnja): 10.000 EUR.Foto banka (enkratni vložek): 5.000 EUR, nato redno posodabljanje.Video vsebine (enkratni vložek): 15.000 EUR, nato skrb za nove vsebine.Tiskane publikacije: v zdajšnjih okvirih, s tendenco zmanjšanja vložkov in preusmeritvijo sredstev v digitalne vsebine/orodja.Družbeni mediji: v letu 2016/2017 se pripravi strategija, zunanji izvajalec prevzame vsaj za 3 mesece v upravljanje: 5.000 EUR.
Predvideno trajanje	Postopna in zelo premišljena implementacija orodij.

8.4.2.3 UKREP 1.4: Vzpostavitev operativne promocijske skupine (za redno dogovarjanje in usklajevanje promocijskih aktivnosti)

PREDNOSTNI CILJ 1 UKREP 1.4 (št. 4 v shemi SRM TK2025)	Vzpostavitev operativne promocijske skupine, ki jo sestavljajo ZTŠK in ključni ponudniki (ki redno dogovarjajo in usklajujejo promocijske aktivnosti)
Namen projekta	V izvajanje promocijskih aktivnosti aktivno vključiti ključne turistične ponudnike – za doseganje večjih sinergij in boljših rezultatov.



Pričakovani rezultat projekta	Okrepljeno sodelovanje na področju promocije in večje izkoriščanje prirediteljev v destinaciji za motiviranje za prihod (priprava destinacijskih paketov, ki temeljijo na prireditvi).
Aktivnosti	<ol style="list-style-type: none">1. Sestava delovne promocijske skupine (imenovanje članov – vključena podjetja, ki vlagajo v promocijo na tujih, pa tudi na domačem trgu).Natančna opredelitev delovanja skupine (dinamika sestajanja, področja usklajevanja ipd.).3. Vsakoletni dogovor o skupnih promocijskih aktivnostih (na domačem in na tujih trgih) – in njihova izvedba (vsaj 1 zaokrožena kampanja na leto in več posameznih), z ustreznim kombiniranjem tradicionalnih in sodobnih pristopov.4. Uskladitev med partnerji in s STO (saj se na tujih trgih izkorišča trženjske/distribucijske kanale STO).5. Del promocijskega budžeta ZTŠK gre za partnersko izvajanje aktivnosti (vložki na strani ZTŠK in ponudnikov – če se aktivnosti izvajajo neposredno v podporo prodaji posameznega partnerja). Ne gre več toliko za krovno destinacijsko promocijo in promocijo/prodajo na strani ključnih ponudnikov, ampak tesnejše povezovanje in podpora destinacije ponudnikom in obratno (>>> Več v Poglavlju 8.4.3).6. Sestajanje skupine ob posebnih promocijskih projektih.
Nosilec projekta	ZTŠK.
Partnerji	Ključni turistični ponudniki (ki so člani partnerske mreže, ki jo opredeljuje Ukrep 16), ki vlagajo v promocijo na tujih, pa tudi na domačem trgu.
Načrtovana sredstva	Delo poteka v okviru rednih aktivnosti ZTŠK. Članstvo/delo v skupini ni plačano.
Predvideno trajanje	Vzpostavitev skupine v letu 2016, nato kontinuirano usklajevanje.

8.4.2.4 UKREP 1.5: Mreža info točk in destinacijski animator

PREDNOSTNI CILJ 1 UKREP 1.5 (št. 5 v shemi SRM TK2025)	Mreža info točk (pri ključnih ponudnikih) in destinacijski animator
Namen projekta	Povečati število točk, kjer gostje lahko dobijo kakovostne informacije o destinaciji in tehtna, individualizirana priporočila.



Pričakovani rezultat projekta	Vzpostavljena mreža vsaj 10 info točk (pri ključnih ponudnikih), ki so enotno opremljene in kjer lahko gost tudi tiskane materiale in ustno napotitev.
Aktivnosti	<p>Aktivnosti za vzpostavitev info točk:</p> <ol style="list-style-type: none">1. Identifikacija zainteresiranih ponudnikov (skozi javni poziv); nujno vzpostaviti večjo/vidno Kamnik info točko tudi v novem vstopnem info centru v Arboretumu Volčji Potok (ki se načrtuje za leto 2016).2. Opredelitev vizualnega izgleda info točke (panoji, s prepoznavno destinacijsko podobo).3. Izobraževanje ponudnikov.4. Vzpostavitev sistema za redno vzdrževanje materialov (ki jih ponudniki sami prevzemajo na osrednjem TIC-u Kamnik). <p>Druge aktivnosti:</p> <ol style="list-style-type: none">5. ZTŠK zagotovi destinacijskega animatorja (ki je informator oziroma vodnik), ki je na voljo na ključnih točkah (npr. v Termah Snovik ob določenih terminih v vseh konicah sezone, ko je tam polno gostov, ter na raznih prireditvah na območju in izven).6. Interaktivni digitalni prikazovalniki.7. Predlog, da se preuči (pripravi se osnovna »preinvesticijska« študija) za vzpostavitev destinacijske kartice popustov – in se nato na osnovi ugotovitev sprejme odločitev, ali se sistem vzpostavi. <i>Primer dobre prakse Kartica Bohinj.</i>
Nosilec projekta	ZTŠK.
Partnerji	Zainteresirani turistični ponudniki.
Načrtovana sredstva	3.000 EUR na točko.
Predvideno trajanje	Vzpostavitev v drugi polovici 2016 in nato kontinuiran projekt.



9. PODJETNIŠTVO IN KAKOVOST

9.1 Izhodišča

Področje podjetništva in kakovosti predstavlja eno od štirih prioritet delovanja = PREDNOSTNI CILJ 3.

PROBLEMATIKA

Turizem v Kamniku ima dobro pozicijo skozi organiziranost Zavoda za turizem in šport v občini Kamnik. V občini deluje le nekaj močnejših ponudnikov (gospodarskih subjektov), ki jim je turizem primarna dejavnost. Neposredno je v gostinstvu (dejavnost nastanitve in strežbe pijač in hrane) v občini zaposlenih 206 oseb (od vseh zaposlenih v občini 6.194 – podatki SURS za leto 2015), kar je 3,32 odstotke (slovensko povprečje je: 3,97). Primanjkuje pa želje in pripravljenosti za vlaganje v turizem kot podjetniško zgodbo – tudi med mladimi. Zato je v destinaciji premalo dodatne ponudbe (ki pa je pomembna za ustvarjanje večje potrošnje, sploh za dnevne obiskovalce).

Druga problematika je vezana na kakovost (ponudbe, storitve, predstavitev ponudbe, komunikacije itd). Ker je velika večina ponudnikov manjših, ni potrebnih znanj, kadrovskih in finančnih sredstev za vlaganje v kakovost, razvoj, izobraževanje – zato je tu vloga DMO še toliko pomembnejša.

KLJUČNI IZZIV NA PODROČJU PODJETNIŠTVA & KAKOVOSTI

Ključni izziv je, da (1) razvijemo podjetništvu v turizmu prijazno okolje, ki bo spodbudilo posameznike in podjetja, da bodo razvijali novo ponudbo, nove produkte, jih nadgrajevali in izboljševali ter (2) razvijemo sistem, ki bo sistematično spodbujal dvig kakovosti.



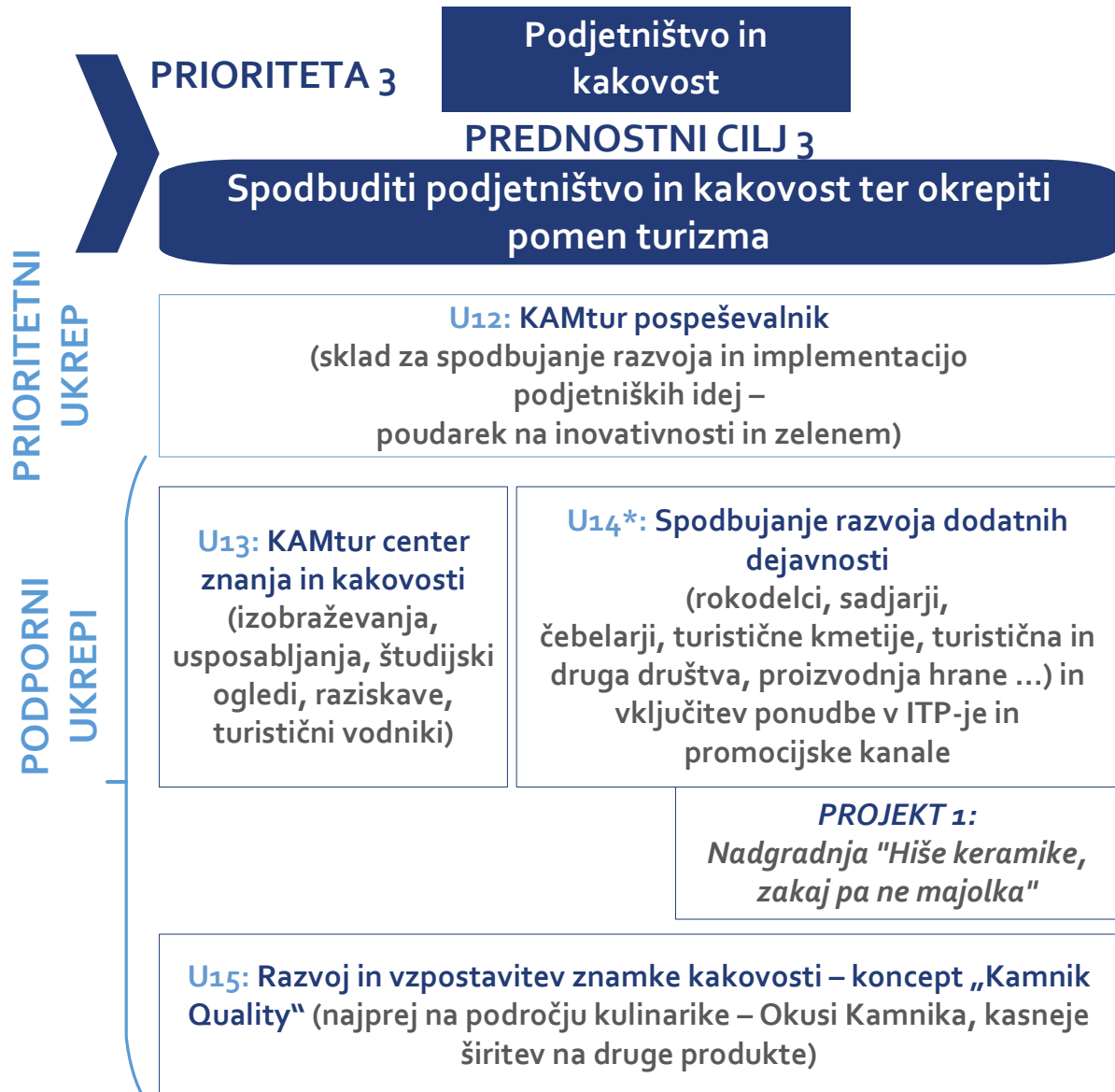
9.2 Cilji in kazalniki na področju podjetništva in kakovosti, kot izhajajo iz SRM TK2025

PREDNOSTNI CILJ 3	
Spodbuditi podjetništvo in kakovost ter okrepiti pomen turizma	
PRIČAKOVANI REZULTAT	
Skozi ukrepe spodbujanja podjetništva in pospeševanja kakovosti krepimo pomen turizma ter nenehno izboljšujemo pestrost ponudbe in kakovost izkušnje v destinaciji.	
KAZALNIK 1.1	V okviru KAMtur Centra znanja in kakovosti se izvede 1 študijsko potovanje, 2 vsaj 1-dnevna izobraževanja, 1 usposabljanje za vodnike/letno in 1 širše srečanje vseh zainteresiranih ponudnikov/deležnikov v destinaciji.
KAZALNIK 1.2	V okviru KAMtur Pospeševalnika se sofinancira letno vsaj 5 podjetniških idej (v skupni vrednosti 50.000 EUR).
KAZALNIK 1.3	Znamko Kamnik Quality letno pridobi vsaj 5 ponudnikov.
KAZALNIK 1.4:	Število zaposlenih v turizmu in gostinstvu se poveča do 2020 za 10 %).
SMERNICE – KONCEPT DELA	<ol style="list-style-type: none">1. Pospešujemo podjetništvo v turizmu – za razvoj dopolnilne ponudbe (poudarek na inovativnosti in zelenem) in novih ponudnikov.2. Skozi izobraževanja in usposabljanja se izboljšujemo (destinacija in ponudniki) in dosegamo boljše rezultate.



9.3 Predstavitev ukrepov na področju podjetništva in kakovosti

Shema 14: Prikaz ukrepov v okviru prioritete Podjetništvo in kakovost



* Ukrepi so del občinskih politik, a so izrednega pomena za razvoj turizma



9.3.1 PRIORITETNI UKREP 3.1: KAMtur pospeševalnik (sklad za spodbujanje razvoja in implementacijo podjetniških idej)

PREDNOSTNI CILJ 3 UKREP 3-2 (št. 12 v shemi SRM TK2025)	KAMtur pospeševalnik (sklad za spodbujanje razvoja in implementacijo podjetniških idej – poudarek na inovativnosti in zelenem)
Namen projekta	Spodbuditi podjetništvo in motivirati posameznike in podjetja k novim produktom, novi ponudbi in nadgradnji obstoječe. S tem želimo spodbuditi razvoj dodatne, dopolnilne turistične ponudbe, ki bo omogočila, da turist v destinaciji zapravi več.
Pričakovani rezultat projekta	V okviru KAMtur Pospeševalnika se sofinancira letno najmanj 5 podjetniških idej (v skupni vrednosti 50.000 EUR). Letni obseg se lahko veže na obseg pobrane turistične takse (in pomnoži s faktorjem 3).
Aktivnosti	<ol style="list-style-type: none">1. Priprava operativnega projektnega načrta.2. Potrditev s strani Občine Kamnik in zagotovitev vsakoletnih sredstev.3. Letni razpisi, v skladu z opredeljenimi cilji in kriteriji (eden od kriterijev je finančna soudeležba prijavitelja).4. Vzpostavitev sistema mentorstva sofinanciranim idejam.5. Vzpostavitev kanalov za promocijo projektov, ki so bili podprti s KAMtur pospeševalnikom. <p>Vsako leto se pripravi iz strategije definiran cilj in opredeli razpis za spodbujanje potrebnih dejavnosti/projektov/infrastrukture (primer – eno leto pohodniške poti, kolesarske, letno sankališče, javna infrastruktura (WI-FI idr.) in pa tudi zasebna infrastruktura (adrenalinski park, plezalna stena, ureditev rečnih športov, »zajla čez Bistrico«, ledeno plezanje, sankanje z Jermance, tekaška proge v Kamniški Bistrici, spuščanje z gumenjaki po Bistrici ...). lahko pa tudi za razvoj produktov (vodenja, inovativna doživetja, inovativni produkti).</p>
Nosilec projekta	Občina Kamnik – KIKŠtarter.
Načrtovana sredstva	Letno 50.000 EUR.
Partnerji	ZTŠK.
Predvideno trajanje	Začetek v letu 2017, nato postane letna aktivnost.



9.3.2 Pomembni **PODPORNI UKREPI** na področju podjetništva in kakovosti

9.3.2.1 UKREP 3.2: KAMtur center znanja in kakovosti

PREDNOSTNI CILJ 3 UKREP 3.2 (št. 13 v shemi SRM TK2025)	KAMtur center znanja in kakovosti (izobraževanja, usposabljanja, študijski ogledi, raziskave, turistični vodniki)
Namen projekta	Vzpostaviti center znanja in kakovosti, s pomočjo katerega se bo sistematično in stalno delalo na prenosu znanj, usposabljanjih, izobraževanjih, na izboljšanju kakovosti ponudbe in storitev ter na izboljšanju kakovosti izkušnje gosta v destinaciji.
Pričakovani rezultat projekta	Stalni pretok znanja do ponudnikov, stalna skrb za izboljšave, stalni prenos relevantnih informacij do ponudnikov, stalna usposabljanja turističnih vodnikov – s čemer se razvija nova ponudba in dviga kakovost obstoječe ponudbe v destinaciji.
Aktivnosti	<p>V okviru rednega letnega programa se opredeli program izobraževanj, študijskih ogledov in usposabljanj, pri čemer si prizadevamo za izvedbo najmanj (letno):</p> <ol style="list-style-type: none">1 študijsko potovanje (kamor se povabi vse zainteresirane ponudnike – plačilo osnovnih stroškov s strani ponudnikov).2 vsaj 1-dnevna izobraževanja (teme se opredelijo v letnih programih ZTŠK; okvirno gre za teme, kot so trženje ponudbe – s poudarkom na digitalnem trženju, odnos in komunikacija do gosta, tuji jeziki).1 usposabljanje za vodnike/letno (število novih vodnikov vse opredeljuje glede na potrebe, za obstoječe pa se izvede vsaj 1 izobraževanje/usposabljanje letno – novosti, trendi, novi pristopi).1 letno širše usklajevalno srečanje vseh zainteresiranih deležnikov v destinaciji (kjer se predstavi rezultate in zastavi delo za naprej). <p>Druge aktivnosti:</p> <ol style="list-style-type: none">Promocija in motiviranje ponudnikov za pridobivanje eko znakov (delavnice in individualni pristop).Spremljanje ključnih turističnih kazalnikov (tistih, ki jih ne spremlja SURS) – v prvi vrsti je pomembna turistična potrošnja, spremljanje obiska, ki je vezan na posamezne



	<p>izletniške točke (delno se že spremljajo, vendar ne sistematično), število prodanih izletov, obiski muzejev.</p> <p>3. Merjenje zadovoljstva obiskovalcev: priprava enotnega vprašalnika z osnovnimi vprašanji za kvalitativno zaznavo izkušnje na destinaciji (opredelitev obdobja, ko se izvaja anketiranje, priprava vprašalnika in izvedba; primerjave na letni ravni). <i>V prvi vrsti se sprejme dogovor z večjimi turističnimi ponudniki, pa tudi manjšimi, ki to spremljajo, da v svoje »hotelske« ankete vključijo vsaj eno vprašanje, vezano na destinacijo.</i></p> <p>4. Raziskave: Veliko raziskav se izvaja na krovnem nivoju (preko STO), vendar pogosto ne pridejo do končnih uporabnikov (turistični ponudniki), predlagamo, da se skozi interni newsletter vzpostavi način za distribucijo najbolj relevantnih raziskav.</p> <p>5. Spremljanje in prijave na razna tekmovanja, nagrade (vsaj v slovenskem merilu), skozi katere se lahko destinacija razvija in pridobiva na prepoznavnosti (EDEN; Sejalec in Snovalec pri STO, Global 100 Top Sustainable Destinations itd.) – vodenje s strani DMO in podpora ponudnikom pri prijavih.</p>
Nosilec projekta	ZTŠK.
Partnerji	Vsi zainteresirani ponudniki in deležniki, turistični vodniki.
Načrtovana sredstva	Letno 5.000 EUR.
Predvideno trajanje	Postopna vzpostavitev 2016/2017 in nato stalno izvajanje.

9.3.2.2 UKREP 3.3: Spodbujanje razvoja dodatnih dejavnosti

PREDNOSTNI CILJ 3 UKREP 3.3 (št. 14 v shemi SRM TK2025)	Spodbujanje razvoja dodatnih dejavnosti (rokodelci, sadjarji, čebelarji, turistične kmetije, turistična in druga društva, proizvodnja hrane, spominkov in drugi manjši razvojni projektu ...) in vključitev v promocijske kanale
Namen projekta	Spodbuditi razvoj dodatne ponudbe, podobno kot v okviru Ukrepa 13, s ciljem, da se okrepi podjetništvo v turizmu kot zaposlitvena priložnost in poveča potrošnja v destinaciji.
Pričakovani rezultat projekta	Razvoj nove ponudbe, ki se vključuje v integralne turistične produkte destinacije.



Aktivnosti	Ukrep je povezan z razvojnimi aktivnostmi v okviru razvojnega načrta Občine Kamnik in še posebej v okviru programa Lokalne akcijske skupine Srca Slovenije, katere član je tudi Občina Kamnik.
Nosilec projekta	Občina Kamnik
Partnerji	ZTŠK in drugi partnerji, ki so opredeljeni projektno
Predvideno trajanje	V letu 2016 se sprejema nova strategija LAS Srca Slovenije za finančno perspektivo do leta 2020.

9.3.2.2.1 PROJEKT 1: Nadgradnja »Hiše keramike, zakaj pa ne majolka«

PREDNOSTNI CILJ 3	= PROJEKT 1
UKREP 3-3 (št. 14 v shemi SRM TK2025)	Nadgradnja »Hiše keramike, zakaj pa ne majolka«
Namen projekta	Namen projekta ponovno oživeti Majoliko, da postane pomembnejši del turistično-kulturne zgodbe Kamnika.
Pričakovani rezultat projekta	V okviru projekta nadgradnje: <ol style="list-style-type: none">1. Vzpostaviti večjo delavnico (proizvodnjo) izdelovanja majolik in na podlagi tega kupiti primerno opremo2. Nova delovna mesta (upravljavec, izdelovalci – poslikovalci-privabiti mlade preko šolnin)3. Hiša keramike, zakaj pa ne majolika odprta vse dni v letu – kot prodajalnica in kjer se redno izvajajo dogodki/delavnice4. Oblikovanje turističnih programov za različne ciljne skupine.5. Majolika kot spominek: ponovno tudi kot protokolarno darilo.6. Majolka kot del Okusov Kamnika.
Aktivnosti	<ol style="list-style-type: none">1. Uvedba šolnin – kot spodbuda za zaposlitev mladih za izdelovalca in poslikovalca majolk.2. Zaposlitev upravljavca.3. Poiskati primeren prostor za proizvodnjo.4. Podaljšati delovni čas in uvedba rednih delavnic/dogodkov – na način aktivnega sodelovanja.5. Uvedba vzgojno-izobraževalnih programov za kamniške šole.6. Promocijske aktivnosti (skozi dneve lončarstva v okviru večjih destinacijskih prireditev, preko nakupa keramičnih lončkov za razne sejme, preko umestitve Majolike k Okusom Kamnika, kjer spodbudimo gostince, da ima vsaka gostilna tudi majoliko,...).7. Vključitev izdelovalcev majolk v turistične produkte (prikaz izdelave, delavnice).



	8. Promocija (vzpostavitev cgp-ja, spletna trgovina, promocija na vseh dogodkih v Kamniku, majolka kot protokolarno darilo, vzpostavitev spletne strani, oblikovanje zloženk ipd.).
Nosilec projekta	Društvo keramikov: Hiša keramike, Zakaj pa ne majolka.
Partnerji	ZTŠK, Občina Kamnik, kamniške šole in druge izobraževalne ustanove.
Okvirna vrednost	80.000 EUR.
Predvideno trajanje	5 let.

9.3.2.3 UKREP 3.4: Razvoj in vzpostavitev znamke kakovosti – koncept Kamnik Quality

PREDNOSTNI CILJ 3 UKREP 3.4 (št. 15 v shemi SRM TK2025)	Razvoj in vzpostavitev znamke kakovosti – koncept „Kamnik Quality“ (najprej na področju kulinarike – Okusi Kamnika, kasneje širitev na druge produkte)
Namen projekta	Razvoj kolektivne znamke oziroma znaka kakovosti za ponudnike na območju, s ciljem povečanja kakovosti ponudbe in storitev. Pospeševanje kakovosti ponudbe in storitev: v prvi fazi je vezana na Okuse Kamnika, kasneje pa lahko tudi na spominke, prireditve, doživetja, nastanitve ...).
Pričakovani rezultat projekta	Vzpostavljena znamka kakovosti, z jasno garancijo kakovosti, ki se ji letno pridruži vsaj 5 ponudnikov.
Aktivnosti	<ol style="list-style-type: none">Najprej se opredeli natančen koncept znaka/znamke – v prvi vrsti produktne kategorije, nato pa posamezne kriterije, način ocenjevanja itd. (<i>primer dobre prakse je Bohinjsko/From Bohinj – ki je širša in bolj kompleksna ali Ljubljana Quality – ki je zgolj za restavracije in trgovine</i>).Začetek izvajanja projekta, ki vključuje:<ul style="list-style-type: none">→ Oblikovanje znamke.→ Upravljanje in distribucija kolektivne znamke »Kamnik Quality« – to je delovno ime (ZTŠK je njen lastnik in upravljavec).→ Priprava in upravljanje s standardi.→ Ocenjevanje (izvajanje monitoringa in evalvacije zagotavljanja kakovosti, za kar se ustanovi komisija).→ Ocenjevanje na najmanj dve leti in največ tri leta).→ Podeljevanje nagrad kakovosti.



	→ Trženje in prodaja produktov in storitev pod kolektivno znamko (v okviru TIC-a, lahko tudi preko prodajnih vitrin pri ponudnikih).
Nosilec projekta	ZTŠK.
Partnerji	Občina Kamnik, sestava strokovne ekipe/komisije in podpora strokovnjakov.
Načrtovana sredstva	3.000 za vzpostavitev sistema dela, nato letno 1.000 EUR.
Predvideno trajanje	Začetek razvoja znamke v letu 2017.



10. PARTNERSTVO IN ORGANIZIRANOST

10.1 Izhodišča

Področje partnerstva in organiziranosti predstavlja eno od štirih prioritet delovanja = PREDNOSTNI CILJ 4.

PROBLEMATIKA

Podobno kot v večini slovenskih destinacij je tudi v Kamniku premalo povezovanja, sodelovanja, partnerstva in sinergij – med deležniki, organizacijami, ponudniki in projekti. Pogosto je slišati, da bi si vsi želeli več sodelovati, a je hkrati težko pritegniti akterje k sodelovanju, ko pride do konkretnega projekta. Spet, na drugi strani se ponudniki pogosto ne počutijo slišane in so do sodelovanja včasih tudi skeptični.

Destinacija se je pretekla leta povezovala z občinami na območju Srca Slovenije (pod znamko Srce Slovenije), v zadnjem času pa se je vzpostavilo novo partnerstvo z občinami Kamniško-Savinjskih Alp. Hkrati je občina članica RDO Osrednja Slovenija. Če želimo doseči učinke tovrstnih geografsko-produktnih povezav, je potrebno natančneje opredeliti cilje in aktivnosti.

Ker so kadrovske in finančne resurse v okviru ZTŠK in nasploh v destinaciji omejeni, je dobro zastavljen sistem, ki spodbuja partnerstvo, sodelovanje in povezovanje, ključnega pomena.

ZTŠK je aktiven predvsem na distribucijski (informacijski) in promocijski (promocija, ne prodaja) funkciji, manj pa pokriva razvojno in operativno (produktno) funkcijo. To je potrebno okrepiti, saj bo le tako mogoče zasledovati opredeljene cilje.

KLJUČNI IZZIV NA PODROČJU PARTNERSTVA in ORGANIZIRANOSTI

Kako z danimi finančnimi sredstvi in kadrovskimi resursi narediti več?



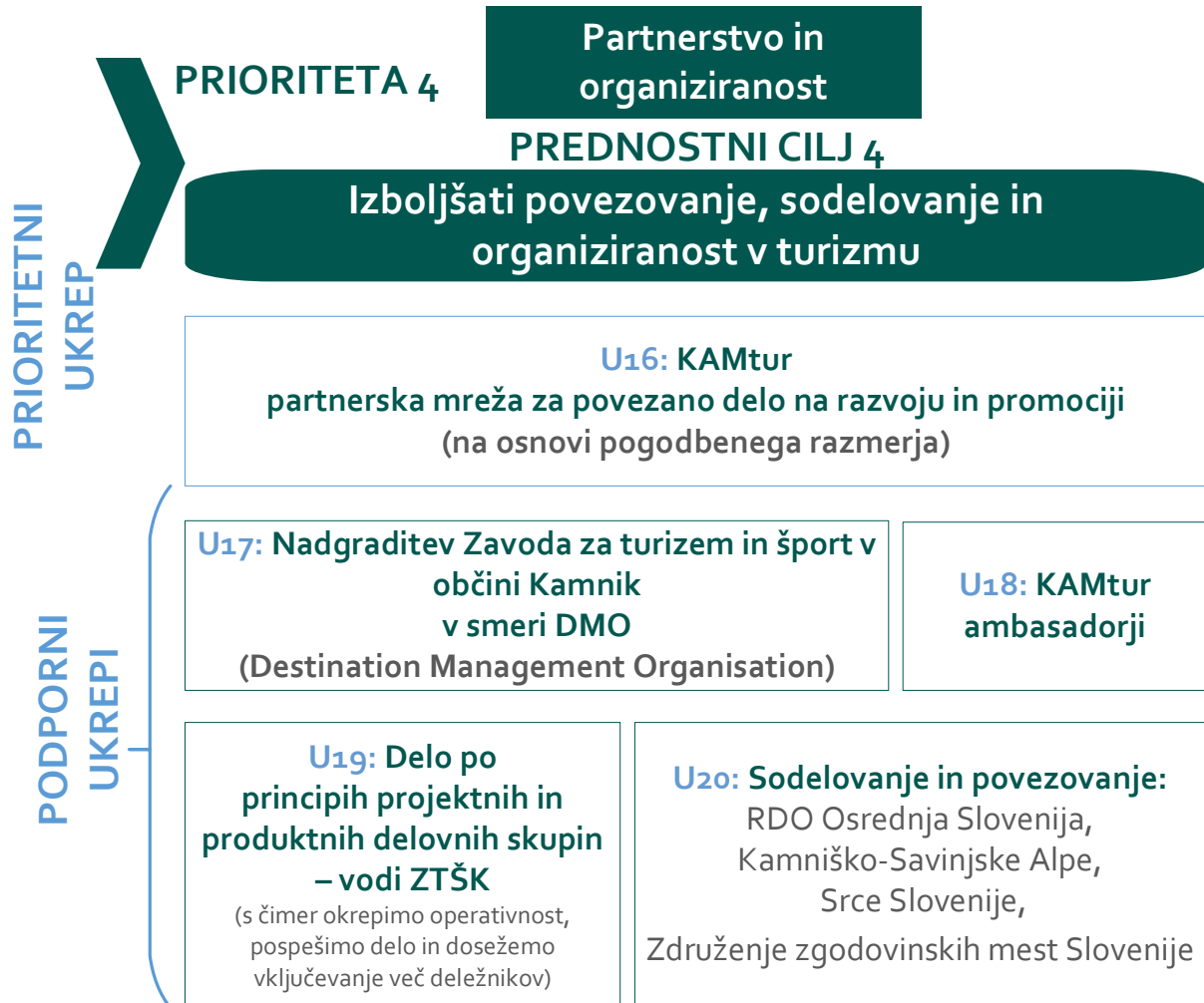
10.2 Cilji in kazalniki na področju partnerstva in organiziranosti, kot izhajajo iz SRM TK2025

PREDNOSTNI CILJ 4	
Izboljšati povezovanje, sodelovanje in organiziranost v turizmu	
PRIČAKOVANI REZULTAT	
V Kamniku skozi delujočo partnersko mrežo in mrežno povezovanje dosegamo sinergije in večje učinke. Povezujemo se javni, zasebni in nevladni sektor. Verjamemo v turizem kot generator razvoja in kakovosti življenja.	
KAZALNIK 4.1	Delujoča partnerska mreža (ki letno raste po 5 %).
KAZALNIK 4.2	Delujoča mreža aktivnih KAMtur ambasadorjev (do leta 2020 vsaj 20) .
KAZALNIK 4.3	Vzpostavljeno področje turizma po principih sodobne destinacijske management organizacije (4 področja delovanja) – delujoči 2 osebi polno na teh funkcijah.
KAZALNIK 4.4	Delujoče 3 aktivne mrežne povezave (RDO Osrednja Slovenija, Srce Slovenije, Kamniško-Savinjske Alpe), iz katerih dosegamo učinke.
KAZALNIK 4.5	Delujoči vsaj 2 aktivni delovni skupini (po produktih).
SMERNICE – KONCEPT DELA	<ol style="list-style-type: none">1. Krepimo razvojno, operativno/produktno in distribucijsko funkcijo.2. Krepimo povezovanje med ravnmi (nacionalna/občinska/regijska/destinacijska/ponudbena), področji in organizacijami.3. V razvoj ponudbe aktivneje vključujemo različne organizacije in zainteresirane posameznike.4. Delamo na tem, da v potencial turizma v Kamniku verjame vse več ljudi (negujemo odnose s turističnimi ambasadorji in delamo z lokalnim prebivalstvom).



10.3 Predstavitev ukrepov na področju partnerstva in organiziranosti

Shema 15: Prikaz ukrepov v okviru prioritete Partnerstvo in organiziranost



10.3.1 PRIORITETNI UKREP 4.1: KAMtur pospeševalnik (sklad za spodbujanje razvoja in implementacijo podjetniških idej)

PREDNOSTNI CILJ 4 UKREP 4.1 (št. 16 v shemi SRM TK2025)	KAMtur partnerska mreža za povezano delo na razvoju in promociji
Namen projekta	Okrepiti sodelovanje z zainteresiranimi ponudniki in drugimi deležniki – za kar je potrebno vzpostaviti sistem (partnersko mrežo).



Pričakovani rezultat projekta	Učinkovitejše delo s ponudniki in drugimi deležniki (saj so razmerja jasno opredeljena).
Aktivnosti	<ol style="list-style-type: none">1. Razvoj partnerske mreže, v katero vstopijo vsi zainteresirani turistični ponudniki in drugi deležniki v Občini Kamnik. Pomembni so tako javni, zasebni kot še posebej tudi nevladni (društveni) sektor, ki je pomemben pospeševalec lokalnega povezovanja in vsebin.2. Osnova je partnerska pogodba (pogodba se podaljšuje na letni ravni, ko je potrjen Program dela ZTŠK za posamezno leto). Pogodba opredeljuje pogoje za sodelovanje in koristi za člane (način sodelovanja (tudi sofinanciranja) v promocijskih brošurah in drugih trženjskih infrastrukturnih orodjih na ravni destinacije, posebne cene v primeru, da gostijo novinarje/ organizatorje potovanj v okviru študijskih potovanj, opredelitev interesa za sodelovanje v posameznih projektih, posebne oblike sodelovanja (kot so »dnevi odprtih vrat«).3. Jasno so tudi opredeljene koristi za člane. <p>Druge aktivnosti znotraj ukrepa:</p> <ol style="list-style-type: none">1. Letno srečanje vseh partnerjev, ki se prestavijo na stojnicah v središču Kamnika. Gre za vsakoletni mrežni dogodek, ki je primarno namenjen temu, da se ponudniki med sabo bolje spoznajo in povežejo.2. Dnevni odprtih vrat – predlog, da vsak ponudnik 4-krat na leto organizira v svoji »hiši« v okviru danega termina dneve odprtih vrat. Ti dnevi delujejo nato na ravni destinacijskih dnevov odprtih vrat, v vseh letnih časih. Na ta način se komunicira, da je ponudba privlačna vse leto. Gre za posebne ponudbe, popuste, dogodke.
Nosilec projekta	ZTŠK.
Partnerji	Vsi zainteresirani deležniki v destinaciji.
Načrtovana sredstva	Aktivnosti v okviru rednega program dela. Vložki niso potrebni, ukrep pa vzpostavlja osnovo za finančno participativno sodelovanje pri promocijskih aktivnostih destinacije.
Predvideno trajanje	Vzpostavitev 2016 – za začetek aktivnega delovanja v letu 2017.



10.3.2 Pomembni **PODPORNI UKREPI** na področju partnerstva in organiziranosti

10.3.2.1 UKREP 4.2: Nadgraditev Zavoda za turizem in šport v občini Kamnik v smeri DMO

PREDNOSTNI CILJ 4 UKREP 4.2 (št. 17 v shemi SRM TK2025)	Nadgraditev Zavoda za turizem in šport v občini Kamnik v smeri DMO (Destination Management Organisation)
Namen projekta	Okrepiti razvojno in operativno (produktno) funkcijo in prodajo.
Pričakovani rezultat projekta	Okrepljena pozicija turizma znotraj ZTŠK in s tem več resursov za izvajanje razvojnih, produktnih in povezovalnih nalog.
Aktivnosti	Ni predvidena nobena formalna preureditev ZTŠK, zgolj večje osredotočanje na funkcije, ki zdaj niso bile pokrite v zadostni meri.
Nosilec projekta	ZTŠK.
Partnerji	Občina Kamnik.
Načrtovana sredstva	V okviru rednega dela ZTŠK. Postopna krepitev razvojne funkcije (z ustrezno finančno podporo).
Predvideno trajanje	Postopna krepitev funkcij.
>>> Predstavitev nalog ZTŠK kot DMO (4 funkcije) je v poglavju 10.3.	

10.3.2.2 UKREP 4.3: KAMtur ambasadorji

PREDNOSTNI CILJ 4 UKREP 4.3 (št. 18 v shemi SRM TK2025)	KAMtur ambasadorji
Namen projekta	Krepiti imidž Kamnika in pozitivno naravnost celotne občine do turizma.
Pričakovani rezultat projekta	V roku enega leta vzpostaviti mrežo vsaj 10 turističnih ambasadorjev, do leta 2020 pa 20 (ključni turistični ponudniki ter druge osebnosti, ki lahko pozitivno prispevajo k imidžu Kamnika – kot so npr. alpinist Marko Prezelj, Petra Majdič in drugi posamezniki, lahko tudi gospodarstveniki).
Aktivnosti	1. Opredelitev vsebine in koncepta projekta turističnega ambasadorstva (namen, cilji, vsebina, aktivnosti, kriteriji za



	<p>izbor, pristop do potencialnega ambasadorja itd.). Natančno se opredelijo naloge ambasadorja – doma in v tujini.</p> <ol style="list-style-type: none">2. Identifikacija potencialnih ambasadorjev – stremimo k temu, da imamo v »bazi« tako osebnosti, ki imajo veljavo v domači kot v tujih javnostih (prav za slednje pa je še posebej pomembno, da na svojih obiskih v tujini aktivno podstavljajo destinacijo, tudi s promocijskimi materiali – koncept se natančno opredeli).3. Pristop do njih in predstavitev projekta.4. Vzpostavitev ambasadorstva.5. Upravljanje projekta (negovanje odnosov).6. Letno srečanje.
Nosilec projekta	ZTŠK.
Partnerji	Občina Kamnik.
Načrtovana sredstva	Sredstva za vzpostavitev (model, podporni materiali): 3.000 EUR.
Predvideno trajanje	Vzpostavitev v letu 2017, nato kontinuirano delo.

10.3.2.3 UKREP 4.4: Delo po principih projektnih in produktnih delovnih skupin

PREDNOSTNI CILJ 4 UKREP 4.4 (št. 19 v shemi SRM TK2025)	Delo po principih projektnih in produktnih delovnih skupin
Namen projekta	Zaradi omejene kadrovske pokritosti za pomembne razvojne funkcije ZTŠK ne more pokrivati vseh področij. Zato se po ključnih področjih/produktih vzpostavlja sistem delovnih skupin – pri čemer je njihov aktivni vodja in usmerjevalec ZTŠK, po principih sodobnega in profesionalnega projektne managementa. Določene skupine so bolj prehodne oziroma projektno naravnane, določene pa postanejo stalen koncept delovanja. Na ta način se doseže kadrovske okrepitve DMO funkcij, povezovanje med organizacijami in višjo strokovnost, saj so vključeni kadri različnih profilov in raznovrstnih izkušenj.
Pričakovani rezultat projekta	Aktivne delovne skupine po produktih in določenih področjih: → ZELENA skupina (za projekt Slovenia Green) → PROMOCIJSKA skupina (za usklajevanje promocijskih aktivnosti) Delovna skupina KULINARIKA (za produkt kulinarika) → Delovna skupina POHODNIŠTVO (za produkt pohodništva)



	<p>→ Delovna skupina KOLESARJENJE (za produkt kolesarjenja)</p> <p>→ Projektne skupine za posamezne PRIREDITVE</p>
Aktivnosti	<ol style="list-style-type: none">1. Oblikovanje prioritet.2. Imenovanje članov.3. Opredelitev nalog in način dela posamezne skupine.4. Podpis članov za pristop k skupini.5. Srečanja vsaj 4-krat letno oziroma v odvisnosti od projektne dinamike.6. Na osnovi v strategiji podanih produktnih izhodišč vsaka skupina pripravi operativen načrt dela na svojem področju (ki je tudi osnova za vključevanje aktivnosti v program dela ZTŠK in Občine Kamnik).
Nosilec projekta	ZTŠK, ki pa ni nujno vodja skupin.
Partnerji	Pomembno, da se zagotavlja vključenost vseh ključnih deležnikov (javnega, gospodarskega in nevladnega sektorja), iz celotne občine ter da se k sodelovanju pritegnejo strokovnjaki po področjih (tudi zunanji). <i>V posamezne delovne skupine vključujemo različne profile strokovnjakov, glede na potrebe.</i>
Predvideno trajanje	Postopna vzpostavitev, večina teh delovnih skupin je stalnih (daljše obdobje).

10.3.2.4 UKREP 4.5: Sodelovanje in povezovanje (regijsko/produktno)

PREDNOSTNI CILJ 4 UKREP 4.5 (št.20 v shemi SRM TK2025)	Sodelovanje in povezovanje: Vzpostavitev aktivnih platform RDO Osrednja Slovenija, Kamniško-Savinjske Alpe, Srce Slovenije, Združenje zgodovinskih mest Slovenije
Namen projekta	Okrepiti sodelovanje na geografski in produktni osnovi ter s tem doseganje večjih učinkov tako na področju razvoja kot promocije.
Pričakovani rezultat projekta	Z jasno opredeljenimi prioritetami, cilji in interesi se pričakuje boljši iztržek po posameznem partnerstvu, hkrati pa večje razvojne in trženjske učinke, kot če bi delovali zgolj na občinski ravni.
Aktivnosti	<ol style="list-style-type: none">1. Za vsako raven se pripravi operativen akcijski načrt, ki opredeljuje cilje ter kaj lahko vložimo/damo in kaj pričakujemo.2. Načrt se uskladi z nosilcem, po potrebi prilagodi in potrdi.3. Aktivnosti se vključijo v letni program ZTŠK za turizem.



Nosilec projekta	Za Razvojno partnerstvo Srca Slovenije Občina Kamnik, ostale platforme ZTŠK.
Partnerji	RDO Osrednja Slovenija, neformalno partnerstvo Kamniško-Savinjske Alpe, Razvojno partnerstvo Srca Slovenije, Združenje zgodovinskih mest Slovenije.
Načrtovana sredstva	Načrtovanje obsega pripravi akcijskih načrtov. Vložki v RDO Osrednja Slovenija se sprejemajo letno. Vložki v Združenje zgodovinskih mest Slovenije obsegajo članstvo in nato delo po projektih.
Predvideno trajanje	Kontinuirano delo. Vstop v članstvo Združenja zgodovinskih mest Slovenije v letu 2016. Krepitev aktivnosti v okviru Kamniško-Savinjskih Alp z letom 2017.



10.4 Opredelitev funkcij ZTŠK kot DMO (Destinacijske Management Organizacije)

Predstavitev javnega zavoda ZTŠK

Občina Kamnik je z Odlokom o spremembah in dopolnitvah odloka o ustanovitvi javnega zavoda »Agencija za razvoj turizma in podjetništva v občini Kamnik«, ki je bil sprejet na seji Občinskega sveta 21. decembra 2011, razširila dejavnost Agencije na področje športa in iz dejavnosti črtala področja podjetništva. Področje športa vključuje izvajanje nacionalnega programa športa, aktivnosti športa in rekreacije, upravljanje, urejanje in vzdrževanje športnih objektov v občini Kamnik, opravljanje administrativnih, strokovnih, organizacijskih, tehničnih in drugih del na področju športa in rekreacije na območju občine Kamnik.

Na podlagi Odloka o ustanovitvi obsegajo dejavnosti Zavoda za turizem in šport v občini Kamnik:

1. oblikovanje celovite turistične ponudbe občine Kamnik,
2. informiranje v okviru turistično in poslovno informacijskega centra,
3. načrtovanje, organiziranje in izvajanje marketinških in promocijskih dejavnosti (sejmi, borze),
4. izobraževanje lokalnih turističnih ponudnikov,
5. organizacija in izvajanje prireditev,
6. raziskovanje in analiziranje (trg, učinki delovanja),
7. sodelovanje in povezovanje z lokalnimi, regionalnimi in nacionalnimi subjekti s področja turizma in malega gospodarstva,
8. priprava razvojnih projektov v skladu z zahtevami Evropske skupnosti,
9. vključevanje aktivnosti turističnih društev s statusom društva, ki deluje v javnem interesu,
10. spodbujanje razvoja in urejanje objektov turistične infrastrukture na območju občine Kamnik,
11. upravljanje z javno športno infrastrukturo
12. nadzor nad delovanjem športne infrastrukture
13. upravljanje z otroškimi igrišči v občini Kamnik
14. koordinacija s športnimi društvi in klubi.

Zavod za turizem in šport v občini Kamnik opravlja svoje naloge po posameznih področjih, in sicer:

1. Področje promocije in pospeševanja prodaje.
2. Področje odnosov z javnostmi.
3. Področje produkcije promocijskih gradiv.
4. Področje razvoja in povezovanja turistične ponudbe.
5. Področje informiranja in agencijske dejavnosti.



6. Področje turističnega in športnega spletnega portala.
7. Področje koordinacije med turističnimi ponudniki.
8. Področje prireditvenih dejavnosti.
9. Področje upravljanja športnih objektov.
10. Področje koordinacije delovanja športnih društev in klubov.
11. Področje upravljanja otroških igrišč.

Koncept dela na področju turizma v okviru ZTŠK

V skladu s trendi na turističnem trgu gredo DMO-ji (ki so prej primarno skrbeli za trženje – M v kratiki DMO je pomenil Marketing) bolj v meri krepitve razvojne funkcije in skrbi za dobro izkušnjo na destinaciji.

Funkcije destinacijskega managementa za ZTŠK opredeljujemo po štirih sklopih funkcij, kar je usklajeno z mednarodno metodologijo destinacijskega managementa.

Prvič: RAZVOJNA FUNKCIJA

Kaj vključuje razvojna funkcija – katere aktivnosti:

1. **Načrtovanje in izvajanje turističnega razvoja na ravni občine, v partnerstvu med ZTŠK in Občino Kamnik** >>> *Osnova je krovna razvojno-trženjska strategija turizma za Občino Kamnik, ki se pretvarja v letne Programe dela ZTŠK za področje turizma.*
2. **Raziskave in razvoj** (trženjske oziroma druge analize in raziskave, ki akterjem pomagajo pri strateškem in operativnem načrtovanju in učinkovitejšem delovanju na trgu). >>> *Osnova so raziskave in razvojne aktivnosti, ki jih izvaja STO, ob tem pa tudi primarne raziskave za potrebe Občine Kamnik. Opredeljeno v okviru Prednostnega cilja 3 (Podjetništvo in kakovost, Ukrep 12).*
3. **Razvoj in vodenje turističnih projektov na področju turizma** (v partnerstvu z Občino Kamnik).
4. **Vzpostavitev in upravljanje partnerske politike med vsemi deležniki v turizmu** (javni, zasebni, nevladni sektor ter drugi deležniki) v občini. >>> *Aktivnosti so opredeljene v okviru Prednostnega cilja 4 (Partnerstvo in organiziranost, Ukrepi 17 do 19).*
5. **Aktivno sodelovanje z RDO Osrednja Slovenija, Kamniško-Savinjskimi Alpami** (neformalno združenje, ki vključuje Občino Kamnik, Luče, Jezersko, Preddvor in Solčavo), **Razvojnim partnerstvom Srca Slovenije in STO** na ravni razvoja, načrtovanja, organizacije in trženja – iskanje sinergij, izkoriščanje platform >>> *Aktivnosti so opredeljene v okviru Prednostnega cilja 4 (Partnerstvo in organiziranost, Ukrep 20).*
6. **Povezovanje in koordiniranje turističnih ponudnikov** pri razvoju in izvedbi turističnih projektov ter svetovanje turističnim ponudnikom pri razvoju podjetniških idej.



7. **Združevanje finančnih sredstev** in zagotavljanje finančnih virov za razvoj in promocijo destinacije. >>> *Aktivnosti so opredeljene v okviru Prednostnega cilja 1 (Trženje, Ukrep 03).*
8. **Organiziranje in izvajanje izobraževanj turističnih subjektov v destinaciji** (po ključnih kompetencah). >>> *Aktivnosti so opredeljene v okviru Prednostnega cilja 3 (Podjetništvo in kakovost, Ukrep 12).*
9. **Spodbujanje izboljšanja kakovosti storitev.** >>> *Aktivnosti so opredeljene v okviru Prednostnega cilja 3 (Podjetništvo in kakovost, Ukrep 12 in 15).*
10. **Spodbujanje razvoja in urejanje objektov turistične infrastrukture** v lokalnem okolju ter razvoj in upravljanje javne turistične infrastrukture, ki je ključnega pomena za izvajanje turističnih storitev, v sodelovanju z Občino Kamnik. >>> *Načrtovani investicijski projekti za obdobje >>> Aktivnosti so opredeljene v okviru Prednostnega cilja 2 (Produkti, Ukrep 10).*
11. **Osveščanje in spodbujanje lokalnega prebivalstva** za pozitiven odnos do turistov in turizma.
12. **Implementacija trajnostnega managementa na ravni destinacije** (in spodbujanje trajnostnih praks na ravni ponudnikov). >>> *Aktivnosti so opredeljene v okviru >>> Aktivnosti so opredeljene v okviru Prednostnega cilja 3 (Podjetništvo in kakovost, Ukrep 12).*

Drugič: OPERATIVNA (produktna) FUNKCIJA

Kaj vključuje operativna funkcija – katere aktivnosti:

1. **Razvoj in oblikovanje integralnih turističnih produktov na krovni destinacijski ravni** (po katerih postane destinacija prepoznavna in ki pripomorejo k jasnejšemu pozicioniranju destinacije na eni strani in učinkovitejšemu trženju na drugi). >>> *Aktivnosti so opredeljene v okviru Prednostnega cilja 2 (Produkt, Ukrepi 7 do 10).*
2. **Razvoj in implementacija krovne zgodbe** >>> *Aktivnosti so opredeljene v okviru Prednostnega cilja 2 (Produkt, Ukrep 09).*
3. **Spodbujanje razvoja in oblikovanje turističnih produktov na destinacijski ravni ter njihovo vključevanje v regijske in destinacijske integralne turistične produkte.**
4. **Povezovanje ponudbe v prodajne programe** >>> *Aktivnosti so opredeljene v okviru Prednostnega cilja 2 (Produkt, Ukrep 08).*
5. **Organizacija in soorganizacija prireditev.**

Tretjič: PROMOCIJSKA FUNKCIJA

Kaj vključuje funkcija – katere aktivnosti:

1. **Razvoj in upravljanje krovne destinacijske znamke.**
2. **Koordinacija promocijskih aktivnosti** na destinacijski ravni.
3. **Izvajanje trženjskih aktivnosti** za promocijo in pospeševanje prodaje destinacije pod krovno tržno znamko.



4. **Oblikovanje promocijskih orodij** in gradiv za promocijo.
5. **Oblikovanje cenovne politike turističnih paketov**, ki se tržijo preko DMO.
6. Upravljanje verige pred prihodom, v času bivanja (na destinaciji) in po odhodu, medtem ko je primarna skrb za stacionarnega obiskovalca v domeni nastanitvenega ponudnika.
7. **Trženje in prodaja turističnih programov.**
8. **Organizacija in izvajanje prireditev.**

Četrtič: DISTRIBUCIJSKA FUNKCIJA

Kaj vključuje distribucijska funkcija – katere aktivnosti:

1. **Izvajanje informativne funkcije** – upravljanje turistično informativnega centra (več spodaj).
2. **Animacija gostov na lokaciji** – skrb za pozitivno izkušnjo obiskovalca na ravni destinacije.
3. **Vzpostavitev in upravljanje destinacijskega spletnega portala.**
4. **Vzpostavitev in upravljanje drugih trženjskih infrastrukturnih orodij.**
5. **Upravljanje družbenih omrežij za raven destinacije.**
6. Oblikovanje lokalne baze turistične ponudbe.
7. **Distribucija ponudbe do turističnih posrednikov.**
8. **Povezovanje posameznih turističnih ponudnikov in njihovih storitev.**
9. **Organiziranje in vodenje vodniške službe.** Usposabljanje turističnih vodnikov (in aktivno upravljanje baze turističnih vodnikov). Izvajanje nadzora nad kakovostjo dela vodnikov in izvajanjem odloka o vodniški službi.

TIC Kamnik

Delo turistično informacijske pisarne se odvija na lokacijah:

- A. Na Glavnem trgu 2; skozi vse leto, poletni in zimski delovni čas,
- B. Na Malem gradu, od drugega vikenda v juniju do drugega vikenda v septembru.

Aktivnosti vključujejo:

1. Nudenje turističnih informacij in informacij o celotnem območju.
2. Nudenje destinacijskega promocijskega gradiva in promocijskih gradiv posameznih ponudnikov.
3. Prodaja spominkov in domačih produktov (pomembno je jasno izpostavljanje krovnih destinacijskih spominkov in produktov).
4. Prodaja destinacijskih programov/paketov.
5. Prodaja vstopnic za prireditve v lastni ali tuji organizaciji.
6. Internetni kotichek.
7. Spremljanje in analiziranje podatkov o obiskovalcih v TIC-u.



8. Organiziranje izletov, strokovnih ekskurzij za individualne goste in skupine.
9. Organiziranje drugih storitev za goste.
10. Skrb za urejenost TIC-a ter ažurno ponudbo promocijskega materiala celotne Slovenije.
11. Izposoja koles.
12. Izobraževanje in izvajanje obvezne šolske prakse.



Sklop V: IZVAJANJE IN SPREMLJANJE STRATEGIJE

11. IZVAJANJE STRATEGIJE

Potrditev strategije

Strategijo najprej potrdi Svet zavoda ZTŠK, nato pa jo sprejme tudi Občinski svet Občine Kamnik. S tem postane uradni dokument na ravni celotne občine.

Kdo je odgovoren za izvajanje strategije

Kot destinacijska management organizacija je za izvajanje strategije odgovoren Zavod za turizem in šport v občini Kamnik – in sicer za celoten pregled nad udejanjanjem strateškega koncepta.

Po posameznih ukrepih so za izvajanje odgovorni opredeljeni nosilci
(v sodelovanju s partnerji, ki so opredeljeni).

Za projekte, ki so vezani na infrastrukturo (predvsem aktivnosti v okviru Ukrepov 7, 10 in 11), je zadolžena uprava Občine Kamnik.

Strategija predstavlja okvir za pripravo vsakoletnih letnih programov ZTŠK.

Operativno se strategija izvaja prek letnih programov DMO Kamnik (oziroma ZTŠK, za področje turizma), v katerih DMO opredeli obseg letnih tekočih nalog in nabor projektov iz strategije. Glede na spremenjene stanje na trgu se nabor projektov lahko spreminja. Za izvajanje projektov DMO oblikuje projektne skupine.

Financiranje izvajanja strategije

Sredstva za delovanje javnega zavoda se zagotavljajo z izvajanjem javne službe, iz proračunskih sredstev ustanovitelja, ter s tržno dejavnostjo, ki obsega plačila za storitve (trgovinska dejavnost, dejavnost incoming turistične agencije) in iz drugih virov, na način in pod pogoji, določenimi z veljavno zakonodajo.

Sredstva za izvajanje promocijskih aktivnosti se pridobivajo tudi s partnerskim združevanjem sredstev (na osnovi partnerskimi pogodb s turističnimi ponudniki).



Trije sklopi namenov strateškega dokumenta

Strategija izpolnjuje tri sklope namenov:

- A. **STRATEŠKA RAVEN:** Predstavlja strateški razvojni in trženjski okvir: podaja smernice za razvoj in trženje ponudbe na območju občine Kamnik ter način pozicioniranja destinacije.
- B. **IZVEDBENA RAVEN:** Z akcijskim načrtom predstavlja osnovo za letne programe dela ZTŠK za področje turizma (v partnerstvu z Občino Kamnik) – ukrepi se vključujejo v letne programe dela, v odvisnosti od prioritet in razpoložljivih sredstev.
- C. **Strategija ob tem predstavlja tudi neke vrste »smerokaz« za turistične ponudnike,** ki delujejo na območju – v katero smer razvijati ponudbo, kako se vključevati v integralne turistične produkte in doživetja na ravni destinacije, kako svojo ponudbo umeščati v destinacijske trženjske kanale in hkrati tudi kot pomoč za boljše razumevanje konkurenčnih prednosti turistične ponudbe Kamnika in okolice.

Kako poteka spremljanje izvajanja strategije

ZTŠK na letni ravni (ob koncu leta, kot osnovo za pripravo načrta dela za naslednje leto) pripravi analizo izvajanja strategije.

Z operativno promocijsko skupino opredeli operativen način promocije, s posameznimi delovnimi skupinami pa tudi druge aktivnosti (po produktih). **Celosten predlog najprej uskladi s Strokovnim svetom v okviru ZTŠK, nato pa ga predstavi Svetu Zavoda.**

Predloga se, da se kratka analiza preteklega leta z načrtom za tekoče leto predstavi tudi na širšem letnem delovnem srečanju vseh ključnih deležnikov v destinaciji (ki se izvaja v prvih dveh mesecih leta), s ciljem njihove aktivne vključitve v razvoj in trženje ponudbe destinacije.

Ključni elementi spremljanja so:

1. Doseganje ciljev in kazalnikov rezultatov in učinkov.
2. Opredelitev odstopanj s predlogom za omilitev tveganj oziroma pospešitev izvajanja strategije v primeru večjih zaostankov.

Vmesna ocena izvajanja in predlog sprememb

Na sredini obdobja izvajanja strategije (oziroma predvidoma leta konec leta 2019) se izdela vmesna ocena izvajanja in predlaga sprememba ukrepov, v kolikor je potrebno.



Kazalniki za vrednotenje izvajanja strategije

Na letni podlagi poteka evaluacija izvajanja strategije po naslednjih kazalnikov, ki so opredeljeni glede na cilje oziroma po prioritetah:

Tabela št. 6: Opredelitev kazalnikov za spremljanje izvajanja strategije, po prioritetah

Kazalniki, ki so vezani na kvantitativne cilje	
Kazalniki, ki so vezani na osrednje kvantitativne cilje	<ol style="list-style-type: none"> 1. Število turističnih prihodov; 2. Število turističnih nočitev; 3. Povprečna doba bivanja; 4. Število novih turističnih ležišč; 5. Zasedenost nastanitvenih zmogljivosti; 6. Število novo zaposlenih oseb na področju turizma; 7. Število obiskov v TIC-u; 8. Število obiskov na posameznih turističnih točkah (znamenitosti); 9. Potrošnja na obiskovalca (za ta kazalnik je potrebno vzpostaviti osnovo – anketo, kar smo opredeli v Ukrepu 12).
Dodatni kazalniki, ki so vezani na aktivnosti po PRIORITETAH delovanja	
TRŽENJE (prioriteta št. 1)	<ol style="list-style-type: none"> 1. Poleg gornjih kazalnikov še: 2. Rast nočitev 4 do 7 % letno. 3. Povečanje zasedenosti (3 % letno). 4. Povečanje števila nočitev izven 2 poletnih mesecev (6 % letno). 5. 1 celostna promocijska kampanja na leto. 6. Odličen spletni portal, ki letno beleži 10 % rast obiska. 7. Število prodanih destinacijskih programov.
PRODUKT (prioriteta št. 2)	<ol style="list-style-type: none"> 1. Ocena, ki jo destinacija pridobi po GSTR orodju (Slovenia Green Destination); 2. Število okoljsko certificiranih ponudnikov; 3. Število ponudnikov, ki so vključeni v zelene nabavne verige; 4. Število novih inovativnih zelenih produktov; 5. Število vzpostavljenih destinacijskih produktov, ki ustvarjajo nočitve (aktivni termalni oddih – poletje in zima). 6. Vzpostavljen privlačen in prodajno uspešen produkt pol-in celodnevne obiska Kamnika (tuji gost v Ljubljani/bližnjih destinacijah, domači).



		<ol style="list-style-type: none">7. 4 prepoznavne destinacijske prireditve, od katerih vsaj 2 neposredno ustvarjata tudi nočitve (paketi).8. 1 mednarodno prepoznavna športna prireditev (Maraton Alpe).9. Vsaj 2 zgodbi, ki sta pretvorjeni v doživetje, ki ga je mogoče kupiti.10. Letni razvojni program Kamnik SLOVENIA GREEN vključuje vsaj 5 aktivnosti za izboljšanje trajnostnega delovanja.
PODJETNIŠTVO in KAKOVOST (Prioriteta št. 3)		<ol style="list-style-type: none">1. Število izobraževanj, srečanj, študijskih obiskov.2. Obseg sofinanciranih sredstev v okviru KAMtur Pospeševalnika.3. Število ponudnikov, ki pridobi znamko »Kamnik Quality«.4. Število zaposlenih v turizmu in gostinstvu se poveča do 2020 za 20 %).
PARTNERSTVO in ORGANIZIRANOST (Prioriteta št. 4)		<ol style="list-style-type: none">1. Število članov v partnerski mreži.2. Število članov v mreži KAMtur ambasadorjev.3. Število aktivnih delovnih skupin.

Tveganja in omilitveni ukrepi

Dejavniki tveganja temeljijo na predvidevanjih objektivnih tveganj, na katere v času načrtovanja partnerji ne morejo vplivati. Izvajanje strategije bo skozi 10-letno obdobje podvrženo številnim dejavnikom tveganja, tako znotraj občine Kamnik kakor tudi zunanjim vplivom.

Glavni dejavniki tveganja so:

1. **Preveč optimističen načrt – preveč nalog za omejene kadrovske vire DMO ZTŠK .**
2. **Premalo finančnih virov (nesposobnost pridobiti zunanje vire financiranja ključnih infrastrukturnih projektov).**

Sklop VI: AKCIJSKI NAČRT

12. PREGLEDNICA UKREPOV PO 4 PRIORITETAH

V tabeli za večjo preglednost povzemamo načrtovane ukrepe.

Tabela 7: Pregled ukrepov, ki so predstavljeni v poglavjih 7,8, 9 in 10, po 4 prednostnih ciljih (prioritetah)

PREDNOSTI CILJ 1: Povečati prepoznavnost in obisk Kamnika														
PRIČAKOVANI REZULTAT: Kamnik postane prepoznavna destinacija, jasno pozicionirana kot (Ljubljani najbližja) aktivna in vitalna alpska destinacija – kar vodi k rasti obiska, širitvi sezone in izboljšanju zasedenosti.														
Št.	Vsebina	Pričakovani rezultat	Nosilec in partnerji	Načrtovana sredstva	16	17	18	19	20	21	22	23	24	25
U1	Izvajanje osredotočenih promocijskih aktivnosti (digitalni marketing in izbrane tradicionalne promocijske aktivnosti)	Uresničevanje kvantitativnih ciljev (povečano število prihodov, nočitev, zasedenosti).	ZTŠK Turistični ponudniki (člani KAMtur partnerske mreže).	Promocijska sredstva v okviru rednega programa dela ZTŠK in združevanje sredstev s ponudniki.										
U2	Okrepiti komuniciranje znamke in zgodbe destinacije do internih in eksternih javnosti = Projekt »Kaj? KAMnik!«	Jasna sporočila, kaj je zgodba Kamnika in kaj nudi, ki jih na poenoten način komunicira tako destinacija kot ponudniki – s čemer prispevamo k večji prepoznavnosti in s tem večjemu obisku Kamnika.	ZTŠK Vsi deležniki v destinaciji (zasebni, javni in civilni sektor) in KAMtur ambasadorji	10.000 EUR (priprava vsebine, oblikovanje in tisk).										
U3	Posodobitev trženjskih infrastrukturnih orodij (foto banka, splet, tiskani materiali ...), v skladu s komunikacijsko strategijo v U1	Posodobljena ključna trženjska orodja: nov spletni portal (sodobna digitalna platforma za digitalno trženje), odlična foto banka, trženjsko (in	ZTŠK Zunanji izvajalci (kreativne marketinške agencije) in turistični ponudniki	40.000 EUR (brez tiskanih publikacij – ki so že del rednega programa ZTŠK in v katere se vložki postopoma manjšajo)										



		stroškovno) učinkovita tiskana promocijska gradiva.																
U4	Vzpostavitev operativne promocijske skupine, ki jo sestavljajo ZTŠK in ključni ponudniki (ki redno dogovarjajo in usklajujejo promocijske aktivnosti)	Okrepljeno sodelovanje na področju promocije in večje izkoriščanje prireditev v destinaciji za motiviranje za prihod (priprava destinacijskih paketov, ki temeljijo na prireditvi).	ZTŠK Ključni turistični ponudniki (ki so člani partnerske mreže, ki jo opredeljuje Ukrep 17)	Delo poteka v okviru rednih aktivnosti ZTŠK. Članstvo/delo v skupini ni plačano														
U5	Mreža info točk (pri ključnih ponudnikih) in destinacijski animator	Vzpostavljena mreža vsaj 10 info točk (pri ključnih ponudnikih), ki so enotno opremljene in kjer lahko gost tudi tiskane materiale in ustno napotitev.	ZTŠK Identificirani turistični ponudniki	3.000 EUR na točko														
PREDNOSTI CILJ 1: Ponuditi konkurenčne turistične produkte, na temeljih trajnostnega razvoja																		
PRIČAKOVANI REZULTAT: Kamnik ima razvite konkurenčne produkte in 4 TOP prepoznavne prireditve.																		
Produkti odsevajo trajnostni razvojni koncept in karakter destinacije.																		
Št.	Vsebina	Pričakovani rezultat	Nosilec in partnerji	Načrtovana sredstva	16	17	18	19	20	21	22	23	24	25				
U6	PROJEKTI za izboljšanje konkurenčnosti nosilnih produktov (osnova so razvojni produkti načrti) AKTIVNI ALPSKI ODDIH (poletje, zima), DOŽIVETJE KAMNIKA, KULINARIKA, PRIREDITVE	Prepoznavni in bolj konkurenčni nosilni produkti, po katerih postane destinacija prepoznavna in ki ustvarjajo motiv za prihod. Dva krovna produkta sta AKTIVNI ALPSKI (TERMALNI) ODDIH in DOŽIVETJE KAMNIKA. Ob teh produktih ima Kamnik 4 močne in prepoznavne destinacijske prireditve.	ZTŠK Za vsak produkt se identificirajo partnerji (zasebni, civilni sektor, strokovne organizacije, zainteresirani posamezniki in Občina Kamnik)															
P1	PROJEKT 1: Vzpostavitev tematske učne pešpoti na Veliki planini »Po sledih pastirjev«		ZTŠK, v sodelovanju z Občino Kamnik	150.000 EUR (lastna sredstva: 30.000 EUR, EU sredstva: 120.000 EUR)														



		Pašne skupnosti, Velika planina d.o.o., Planinska društva																	
P2	PROJEKT 2: Oblikovanje celostnega razvojnega načrta za Veliko planino	Občina Kamnik Velika planina d.o.o., ZTŠK, predstavniki ključnih deležnikov, ki delujejo na Veliki planini in ki lahko prispevajo k njenemu razvoju	50.000 EUR (priprava načrta)																
P3	PROJEKT 3: Vzpostavitev tematske »Tunjiške sadjarske poti« <i>Termin realizacije odvisen od pridobitve finančnih sredstev</i>	Občina Kamnik Sadjarsko-vrtnarsko društvo Tunjice	160.000 EUR																
P4	PROJEKT 4: Vzpostavitev 7 pravljinih poti	ZTŠK Planinsko društvo Kamnik, Knjižnica Franceta Balantiča Kamnik, Irena Cerar, Kamniški turistični ponudniki	Okvirno 150.000,00 EUR (za 7 poti)	1. po t															
P5	PROJEKT 5: Na osnovi v produktnem načrtu podanih smernic pripraviti 5-letni operativni program dela za produkt kolesarjenja	ZTŠK	Sredstva se načrtujejo skozi pripravo operativnega načrta																
P6	PROJEKT 6: Vzpostavitev dveh novih destinacijskih prireditev in nadgradnja 2 vodilnih obstoječih destinacijskih prireditev	ZTŠK Organizatorji prireditev, Občina Kamnik	Ocena vrednosti 2 novih prireditev se naredi ob vsebinski in organizacijski zasnovi prireditev, obstoječe se z manjšimi dodatnimi letnimi vložki nadgrajuje																



		Gre za TOP (najbolj reprezentativne) programe, ki se lahko nato nadalje prilagajajo ciljnim skupinam in posameznim povpraševanjem.																	
U9	Razvoj zgodb v obliki doživetij (ki se kupijo kot nekajurna doživetja)	Vsaj 2 zgodbi Kamnika, ki sta pretvorjeni v zanimivo doživetje.	ZTŠK	Na osnovi razvojnega načrta															
U10	Projekti podporne javne in javne turistične infrastrukture ter oživljanje starega mestnega jedra	Bolj urejena destinacija, oživljeno staro mestno jedro.	Občina Kamnik Identificirani turistični ponudniki	Strategija razvoja in oživitve mestnega središča Kamnika za obdobje 2013 do 2020															
U11	Trajnostna mobilnost	Z vidika turizma je potrebno uvajati posamezne »mehke« ukrepe, ki povečujejo trajnostno mobilnost in prispevajo k verodostojnosti obljube zelene destinacije. Destinacija potrebuje rešitve, ki bodo prijazne do potreb oseb, ki pripotujejo v destinacijo brez avtomobila, ter do pohodnikov in kolesarjev.	Občina Kamnik	Na osnovi Celostne prometne strategije za občino Kamnik															

PREDNOSTI CILJ 3: Spodbuditi podjetništvo in kakovost ter okrepiti pomen turizma

PRIČAKOVANI REZULTAT: Skozi ukrepe spodbujanja podjetništva in pospeševanja kakovosti krepimo pomen turizma ter nenehno izboljšujemo pestrost ponudbe in kakovost izkušnje v destinaciji.

Št.	Vsebina	Pričakovani rezultat	Nosilec in partnerji	Načrtovana sredstva	16	17	18	19	20	21	22	23	24	25
U12	KAMtur pospeševalnik (sklad za spodbujanje razvoja in implementacijo podjetniških idej – poudarek na inovativnosti in zelenem)	V okviru KAMtur Pospeševalnika se sofinancira letno najmanj 5 podjetniških idej (v skupni vrednosti 50.000 EUR).	Občina Kamnik ZTŠK	50.000 EUR letno Letni obseg se lahko veže na obseg pobrane turistične takse (in pomnoži s faktorjem 3)										
U13	KAMtur center znanja in kakovosti	Stalni pretok znanja do ponudnikov, stalna skrb za	ZTŠK	Letno 5.000 EUR										



	(izobraževanja, usposabljanja, študijski ogledi, raziskave, turistični vodniki)	izboljšave, stalni prenos relevantnih informacij do ponudnikov, stalna usposabljanja turističnih vodnikov – s čemer se razvija nova ponudba in dviga kakovost obstoječe ponudbe v destinaciji.	Vsi zainteresirani ponudniki in deležniki (prednost imajo člani partnerske mreže), turistični vodniki																
U14	Spodbujanje razvoja dodatnih dejavnosti (rokodelci, sadjarji, čebelarji, turistične kmetije, turistična in druga društva, proizvodnja hrane, spominkov in drugi manjši razvojni projekti ...) in vključitev v promocijske kanale	Razvoj nove ponudbe, ki se vključuje v integralne turistične produkte destinacije.	Občina Kamnik	V letu 2016 se sprejema nova strategija LAS Srca Slovenije za finančno perspektivo do leta 2020, poleg tega tudi drugi viri financiranja (aktivnosti preko Razvojnega partnerstva Srca Slovenija)															
P1	Nadgradnja »Hiše keramike, zakaj pa ne majolka«		ZTŠK Društvo keramikov: Hiša keramike, Zakaj pa ne majolka, kamniške šole in druge izobraževalne ustanove	80.000															
U15	Razvoj in vzpostavitev znamke kakovosti – koncept „Kamnik Quality“ (najprej na področju kulinarike – Okusi Kamnika, kasneje širitev na druge produkte)	Vzpostavljena znamka kakovosti, z jasno garancijo kakovosti, ki se ji letno pridruži vsaj 5 ponudnikov	ZTŠK	3.000 za vzpostavitev sistema dela, nato letno 1.000 EUR															

PREDNOSTI CILJ 4: Izboljšati povezovanje, sodelovanje in organiziranost v turizmu



PRIČAKOVANI REZULTAT: V Kamniku skozi delujočo partnersko mrežo in mrežno povezovanje dosegamo sinergije in večje učinke. Verjamemo v turizem kot generator razvoja in kakovosti življenja.														
Št.	Vsebina	Pričakovani rezultat	Nosilec in partnerji	Načrtovana sredstva	16	17	18	19	20	21	22	23	24	25
U16	KAMtur partnerska mreža za povezano delo na razvoju in promociji	Učinkovitejše delo s ponudniki in drugimi deležniki (saj so razmerja jasno opredeljena).	ZTŠK Vsi zainteresirani turistični ponudniki in drugi deležniki	Aktivnosti v okviru rednega program dela. Vložki niso potrebni, ukrep pa vzpostavlja osnovo za finančno participativno sodelovanje pri promocijskih aktivnostih destinacije										
U17	Nadgraditev Zavoda za turizem in šport v občini Kamnik v smeri DMO (Destination Management Organisation)	Okrepljena pozicija turizma znotraj ZTŠK in s tem več resursov za izvajanje razvojnih, produktivnih in povezovalnih nalog.	ZTŠK Občina Kamnik in člani partnerske mreže	V okviru rednega dela ZTŠK. Postopna krepitev razvojne funkcije (z ustrezno finančno podporo)										
U18	KAMtur ambasadorji	V roku enega leta vzpostaviti mrežo vsaj 10 turističnih ambasadorjev, do leta 2020 pa 20 (ključni turistični ponudniki ter druge osebnosti, ki lahko pozitivno prispevajo k imidžu Kamnika – kot so npr. alpinist Marko Prezelj, Petra Majdič in drugi posamezniki, lahko tudi gospodarstveniki).	ZTŠK Občina Kamnik in identificirani posamezniki	Sredstva za vzpostavitev (model, podporni materiali): 3.000 EUR										
U19	Delo po principih projektnih in produktivnih delovnih skupin <i>Postopna vzpostavitev skupin</i>	Aktivne delovne skupine po produktih in določenih področjih: → ZELENA skupina (za projekt Slovenia Green Destination) → Delovna PROMOCIJSKA skupina (za operativno	ZTŠK Člani skupin	Ni načrtovanih sredstev, delo v skupini ni plačljivo, osnovano je na osnovi interesa ponudnika/ posameznika za sodelovanje										



		<p>usklajevanje promocijskih aktivnosti)</p> <p>→ Delovna skupina KULINARIKA (za produkt kulinarika)</p> <p>→ Delovna skupina POHODNIŠTVO (za produkt pohodništva)</p> <p>→ Delovna skupina KOLESARJENJE (za produkt kolesarjenja)</p> <p>Projektne skupine za posamezne PRIREDITVE</p>																		
Uzo	<p>Sodelovanje in povezovanje:</p> <p>→ RDO Osrednja Slovenija</p> <p>→ Kamniško-Savinjske Alpe</p> <p>→ Srce Slovenije</p> <p>→ Združenje zgodovinskih mest Slovenije</p>	<p>Z jasno opredeljenimi prioritetami, cilji in interesi se pričakuje boljši iztržek po posameznem partnerstvu, hkrati pa večje razvojne in trženjske učinke, kot če bi delovali zgolj na občinski ravni.</p>	<p>Za Razvojno partnerstvo Srca Slovenije Občina Kamnik, ostale platforme ZTŠK</p> <p>RDO Osrednja Slovenija, neformalno partnerstvo Kamniško-Savinjske Alpe, Razvojno partnerstvo Srca Slovenije, Združenje zgodovinskih mest Slovenije</p>	<p>Načrtovanje obsega pripravi akcijskih načrtov. Vložki v RDO Osrednja Slovenija se sprejemajo letno. Vložki v Združenje zgodovinskih mest Slovenije obsegajo članstvo in nato delo po projektih</p>																

Legenda:

Svetlo siva: razvoj ideje

Temno siva: izvedba projekta

Črna: delovanje po projektu

KRATICE

B2B: Business to Business (Aktivnosti do strokovnih/poslovnih javnosti)

B2C: Business to Customer (Aktivnosti do splošnih javnosti)

DMO: Destination Management Organisation (Destinacijska management organizacija)

LAS: Lokalna akcijska skupina

MGRT: Ministrstvo za gospodarski razvoj in tehnologijo

OTA: On-line travel agents (spletni rezervacijski prodajni sistemi)

STO: Slovenska turistična organizacija

RRA: Regionalna razvojna agencija

SWOT: Analiza prednosti, slabosti, priložnosti in nevarnosti

TIC: Turistično informacijski center

UE: Upravna enota

Ur.l. RS: Uradni list Republike Slovenije

USP: Unique Selling Proposition (Edinstvena prodajna priložnost)

ZTŠK: Zavod za turizem in šport v občini Kamnik

Občino Kamnik pišemo z malo začetnico (občina Kamnik) takrat, ko gre za območje občine, in z veliko (Občina Kamnik), ko gre za institucijo.

VIRI

SURS

Analiza turističnega povpraševanja in relevantnih razvojnih dokumentov za potrebe izdelave Strategije razvoja turizma za občino Kamnik (2014 – 2020) – avtorji Oddelek za geografijo Filozofske fakultete Univerze v Ljubljani.

Strategija razvoja in oživitve mestnega središča Kamnika za obdobje 2013 do 2020 (Zavod Šajn, 2013)

PRILOGA

Analiza turističnega povpraševanja in relevantnih razvojnih dokumentov za potrebe izdelave Strategije razvoja turizma za občino Kamnik (2014 – 2020) – avtorji Oddelek za geografijo Filozofske fakultete Univerze v Ljubljani.



PRILOGA (kot sestavni del dokumenta): Analiza stanja

(izvajanje pretekle strategije, analiza nastanitvenih zmogljivosti in povpraševanja ter oblikovanje ugotovitev po ključnih elementih ponudbe)

1. ANALIZA IZVAJANJA DOSEDANJE STRATEGIJE

V uvodnem delu OGFF (2014) je bila izvedena kvalitativna ocena izvajanja dosedanje strategije (za obdobje 2006-2013) – ki jo povzemamo in dodatno nadgrajujemo.

Strategija razvoja turizma občine Kamnik za obdobje 2007 – 2013 (sprejeta 2006) – ključne smernice

Prejšnja strategija razvoja turizma v občini Kamnik je bila sprejeta leta 2006 in se je nanašala na obdobje do leta 2013. Opredeljevala je načela, po katerih naj bi se razvijal turizem v občini, zastavila pa je tudi več ciljev. Načela, po katerih naj bi se občina ravnala pri implementiranju strategije, so bila naslednja:

- A. Spodbujanje javno-zasebnega partnerstva (*občina bo potencialnim investitorjem nudila podporo pri iskanju partnerjev in jih po svojih močeh tudi spodbujala pri naložbah v storitve*).
- B. Spodbujanje mreženja.
- C. Financiranje podpornih storitev.
- D. Okolju prijazen turizem.

Zastavljeni cilji so bili razdeljeni v dve skupini, in sicer v mehke (kvalitativne strateške cilje) in trde (kvantitativne) cilje razvoja turizma.

Prva skupina ciljev je vključevala naslednje:

- Povezana turistična ponudba.
- Promocija turizma usmerjena izključno na ciljne skupine.
- Javne naložbe načrtovane tako, da bodo poleg osnovne dejavnosti omogočale tudi razvoj turizma.
- Izobraženi ponudniki za razvoj visokokakovostnih storitev.
- Razvite inovativne storitve v turizmu.

Druga skupina ciljev je zajemala t. i. trde oziroma kvantitativne strateške cilje:

- Povečati število letnih obiskovalcev v občini na približno 24.000 do leta 2013.



- Povečati letne prihodke (vseh ponudnikov) iz naslova turizma za 20 % do leta 2013.
- Povečati letno število nočitev na približno 85.000 do leta 2013.

Ocena uspešnosti izvajanja

Podajamo ključne ugotovitve glede uspešnosti izvajanja:

- A. Pregled statističnih podatkov pokaže, **da cilja, ki se nanašata na število turistov in število prenočitev, nista bila uresničena**. Tako je bilo leta 2013 po podatkih SURS v občini zabeleženih le 54.967 prenočitev (kar pomeni 35-odstotno zaostajanje) ter 20.322 prihodov turistov (kar pomeni dobrih 15 odstotkov manj). Neuresničeni cilji pri glavnih turističnih kazalnikih v turistični dejavnosti predstavljajo enega izmed glavnih izzivov pri snovanju nove strategije.
- B. Pozitivno ocenjujemo delo v preteklem programskem obdobju na področju produktov, saj je bilo izvedenih nekaj **kakovostnih projektov** (Okusi Kamnika, trnič, Zdravilni gaj Tunjice, tematske razstave v parku Arboretum, Kamnik-bus, projekti, financirani s strani LAS, Kamp Alpe, Hiša keramike, zakaj pa ne majolka, rojstna hiša Rudolfa Maistra, razširitev Gostilne Repnik s penzionom idr.), ki so prispevali k višji kakovosti turistične ponudbe destinacije, pa tudi večji prepoznavnosti destinacije.
- C. **Še vedno nizka stopnja povezovanja med deležniki** (predvsem horizontalna povezanost) zahteva jasne ukrepe za zvišanje te stopnje s postavitvijo platforme za ključno horizontalno povezanost vseh turističnih subjektov.
- D. **Potrebno bolj usklajeno delovanje javnega in zasebnega sektorja na področju investicij**.
- E. **Nedosledno sledenje dosedanji viziji**, ki je predpostavljala »povezovanje vseh akterjev s področja turizma s ciljem oblikovanja prepoznavnega turističnega območja v slovenskem merilu, ki bo omogočalo kakovostno preživljanje prostega časa za vse obiskovalce«, **zahteva bolj osredotočeno delo, pa tudi bolj jasen koncept pozicioniranja** (kaj nudi destinacija in koga lahko pritegne).
- F. Premalo jasno postavljeni cilji in metodologija za merjenje le-teh ter **odsotnost sprotnega analiziranja in potencialnega prilagajanja ukrepov** glede na razmere na turističnem trgu nalagajo jasnejše definiranje in intervalno spremljanje v bodoče.
- G. **Še vedno aktualne ukrepe in neuresničene projekte iz predhodne strategije je smiselno umestiti v novo strategijo**.



Ko je bila izvedena analiza, podatkov za leto 2015 še ni bilo na voljo (zato so upoštevani podatki za 2014).

2. ANALIZA NASTANITVENIH ZMOGLJIVOSTI

Število turističnih ležišč v občini Kamnik v letu 2014

Ključni podatki:

- **ŠTEVILO LEŽIŠČ:** Občina Kamnik je imela v letu 2014 po podatkih SURS **1.456 vseh ležišč** (kategorija SKUPAJ) oziroma **1.420 stalnih ležišč**.
- **Od tega je bila struktura** (po razpoložljivi metodologiji SURS):
 - **Hoteli in podobni nastanitveni objekti**⁹: **140 ležišč (= 9,6 odstotkov vseh ležišč)**;
 - **Kampi:** **520 ležišč (= 35,77 odstotkov vseh ležišč)**;
 - **Ostali nastanitveni objekti**¹⁰: **796 ležišč (= 54,67 odstotkov vseh ležišč)**.
- V primerjavi s slovenskim povprečjem gre zlasti za **zelo skromno zastopanost ležišč v hotelih** (manj kot 10 odstotkov; v Sloveniji je njihov delež bistveno višji, kar 40 %) ter izrazito nadpovprečno zastopanost ležišč v »ostalih nastanitvenih objektih«, kamor spadajo apartmaji, apartmajska naselja in planinski domovi, ki so v destinaciji močno zastopani (v destinaciji skoraj 55 %, v Sloveniji 41 %) in kampih (v destinaciji 35 %, v Sloveniji 19 %).
- Občina Kamnik je bila **21. v Sloveniji po številu ležišč** (1371 vseh ležišč), a le 33. po številu prihodov turistov (20.322) in **32. po številu prenočitev** (54.967), kar je v veliki meri posledica strukture turističnih ležišč (nastanitvene zmogljivosti, kot so planinske kočice ali kampi, ki so obiskane le v poletnem času).
- Občina Kamnik je imela v regiji Osrednja Slovenija **11,37-odstotni delež ležišč** (regija Osrednja Slovenija ima 12.801 vseh ležišč), vendar, kot vidimo kasneje, s temi kapacitetami prispeva **manj kot 5-odstotni delež nočitev**.
- **Kdo so glavni nastanitveni ponudniki:**
 - Največji turistični ponudnik so **Terme Snovik s 375 ležišči** (v apartmajskih hišicah; ponudba obsega namestitve v sobah in apartmajih). Terme so v zadnjem desetletju v okolici spodbudile nastanek več manjših nastanitvenih ponudnikov.

⁹ SURS v kategorijo Hoteli in podobni nastanitveni objekti uvršča: hoteli, moteli, penzioni, gostišča in prenočišča).

¹⁰ SURS v kategorijo Ostali nastanitveni objekti uvršča: apartmajska in počitniška naselja, turistične kmetije z nastanitvijo, zasebne sobe, apartmaji in hiše, planinski domovi in kočice, delavski počitniški domovi in apartmaji, mladinski hoteli, otroški in mladinski počitniški domovi, drugi nastanitveni objekti, začasne nastanitvene zmogljivosti in marine.



- V središču mesta največjo kapaciteto nudi edini hotel **Malograjski dvor (22 sob, 50 ležišč)** – ki v letu 2015 in v začetku 2016 ne deluje.
- Med večjimi ponudniki pa so še: hostel oziroma **B&B Pod skalo, Penzion Repnik, Prenočišče z gostiščem Pri planinskem orlu** in **Prenočišče Pri cesarju**.
- V Kamniku delujeta tudi **dva kampa (Alpe in Pod Skalco)**.
- **5 planinskih domov** prispeva skupaj 356 ležišč oziroma slabih 25 odstotkov od skupnega števila ležišč.

Tabela 8: Nastanitveni ponudniki v občini Kamnik (Vir: ZTŠK)

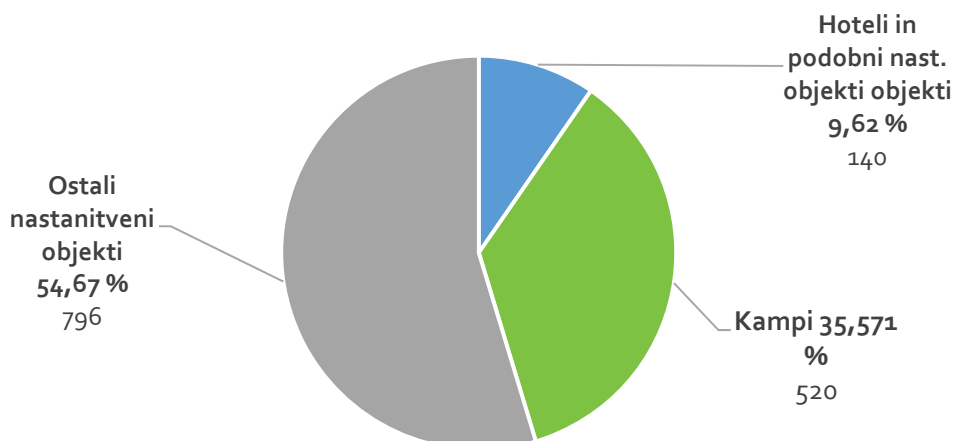
Ponudnik	Tip namestitve	Število ležišč
Terme Snovik	Apartmentno naselje (sobe, Apartmaji)	74 apartmajev/31 dvoposteljnih sob; skupaj 375 ležišč
Malograjski hotel	Hotel	50 ležišč /22 sob + 1 suite
Pri Cesarju	Apartmaji – penzion B&B	20 ležišč/11 sob
Penzion Repnik	Apartmaji – penzion B&B	20 ležišč/9 sob
B&B in hostel Pod Skalo	Hostel in B&B	31 ležišč/11 sob
Penzion Mili Vrh	Apartma, zasebni sobi	2-dvoposteljni sobi; 1 apartma do 4 osebe
Gostišča s prenočišču Pri orlu	Zasebne sobe	19 ležišč/8 sob
Prenočišče Kamrica	Zasebne sobe	12 ležišč/5 sob
Prenočišča Benkovič	Apartmaji	1 apartma, 8 ležišč
Apartmaji Kotnik	Apartmaji	5 ležišč/ 1 apartma
Apartmaji Hribar	Apartmaji	20 ležišč/4 apartmaji
Apartma Jesenuc	Apartmaji	9 ležišč/3 apartmaji
Penzion Špenko	Apartmaji in zasebne sobe	4-krat dvoposteljna soba, 1 apartma za 5 oseb
Apartma Koncilja	Apartmaji	2 apartmaja za 2 osebi in 1 apartma za 5; 14 ležišč
Počitniška hiša Pr' Matežič	Počitniška hiša	Sprejme do 8 oseb
Turistična kmetija Trebušak	Turistična kmetija	3 apartmaji/ 12 ležišč
Penzion Berdnik	Penzion	2 dvoposteljni sobi, 2 apartmaja za 2 osebi + dodatno ležišče
Kraljev Hrib	Apartma in hostel	Apartma za 6 oseb, 5 sob za 2 osebi, 1 soba za 4 osebe, 1 družinska soba z balkonom za 5 oseb
Kamp Alpe	Kamp	4 glamping hiše (15 ležišč) + 10 camperjev + šotori (100 ležišč)



Kamp Resnik	Kamp	80 camperjev + 40 šotorov + 1 bungalov za 2 osebi
Apartma Iška	Apartma	7 ležišč
Apartma Modrin	Apartma	4 ležišča
Domžalski dom	Planinska koča	70 ležišč
Črnuški dom	Planinska koča	45 ležišč
Dom na Kisovcu	Planinska koča	50 ležišč
Koča na Kamniškem sedlu	Planinska koča	56 ležišč
Koča na Kokrskem sedlu	Planinska koča	135 ležišč
Dom v Kamniški Bistrici	Planinska koča	25 ležišč

Graf 1: Struktura ležišč v občini Kamnik v letu 2014 (Vir: SURS)

Struktura turističnih ležišč v občini Kamnik 2014



Gibanje turističnih ležišč (2008 do 2014 in pogled nazaj)

Ključni podatki:

- Indeks turističnih ležišč v obdobju 2014 v primerjavi z letom 2008 je 125 – občina Kamnik ima v letu 2014 **25 odstotkov več ležišč** kot v letu 2008.
- Pogled gibanja po posameznih kategorijah pokaže:
 - Da je število hotelskih in podobnih ležišč ostalo skoraj enako (**indeks 2014/2008 = 102,94**);
 - Najbolj se je povečalo število v kampih (**indeks 2014/2008 = 260**);
 - Celó zmanjšalo pa se je število ostalih ležišč (**indeks 2014/2008 = 96,60**).

Tabela 9: Pregled števila ležišč v občini Kamnik od leta 2008 do 2014 (primerjava podatki skupna ležišča in stalna)



	2008		2009		2010		2011		2012		2013		2014		Indeks 14/08 Kategorija SKUPAJ
	SKUPAJ	STALNA	SKUPAJ	STALNA	SKUPAJ	STALNA	SKUPAJ	STALNA	SKUPAJ	STALNA	SKUPAJ	STALNA	SKUPAJ	STALNA	
SKUPAJ LEŽIŠČA	1160	996	1165	984	1398	1213	1328	1146	1340	1167	1371	1340	1456	1420	125,52
Hoteli in podobni nast. objekti	136	136	153	135	171	153	176	157	149	139	158	148	140	130	102,94
Kampi	200	200	200	200	400	400	400	400	400	400	400	400	520	520	260,00
Ostali nastanitveni objekti	824	660	812	649	827	660	752	589	791	628	813	792	796	770	96,60

- **Poglej nazaj** (analiza OGFF, 2014) **pokaže, da je občina dosegla prvi višek števila turističnih ležišč že v osemdesetih letih** (npr. leta 1980 1126 ležišč), kasneje pa je prišlo do njihovega upada.
- Po osamosvojitvi Slovenije se je – podobno kot drugod v Sloveniji – število ležišč še zmanjšalo (l. 1991 na samo 401). Leta 2000 jih je imela občina 811, leta 2003 601, leta 2005 619, **za zadnje desetletje je značilna rast – število se je število do leta 2014 več kot podvojilo.**

Natančnejše primerjave pa ni mogoče narediti, saj se je z letom 2009 spremenila metodologija zbiranja in objavljanja podatkov s strani SURS. Tako je povečanje števila ležišč v zadnjih letih tudi posledica spremenjene metodologije in ne samo dejanskega povečevanja števila ležišč.



3. ANALIZA TURISTIČNEGA POVRAŠEVANJA

Turistični prihodi in nočitve v letu 2014

Ključni podatki:

- **NOČITVE:** V letu 2014 je imela občina Kamnik po podatkih SURS **56.545 nočitev**, od tega:
 - So **TUJI** gostje opravili **34.790 nočitev (= 61,53 %)**;
 - **DOMAČI** gostje pa **21.755 nočitev (= 38,47 %)**.
- **PRIHODI:** V letu 2014 je imela občina Kamnik po podatkih SURS **21.039 prihodov**, od tega:
 - So **TUJI** gostje opravili **11.532 prihodov (= 54,81 %)**.
 - **DOMAČI** gostje pa **9.507 prihodov (= 45,19 %)**.
- **POVPREČNA DOBA BIVANJA (PDB):** V letu 2014 je imela občina Kamnik po podatkih SURS PDB **2,69 dni**, kar je enako kot slovensko povprečje (2,72 dni), pri čemer:
 - So **TUJI** gostje v Kamniku v povprečju bivali **3,92 dni**;
 - **DOMAČI** gostje pa **2,29 dni**.
- **DELEŽ NOČITEV V REGIJI:** V letu 2014 je imela občina Kamnik v regiji Osrednja Slovenija 11,37-odstotni delež nastanitvenih zmogljivosti, opravila pa je zgolj 4,85 % nočitev (padec s 6,05 % v letu 2008).
- Značilna je **velika sezonskost**. **V dveh poletnih mesecih je opravljeno 35 % nočitev**. Preostali meseci, z izjemo novembra, so relativno podobno razporejeni.

Gibanje turističnega povpraševanja (2008 do 2014 in pogled nazaj)

- Število nočitev v obdobju 2008 do 2014 ostaja skoraj enako, z vmesnimi nihanji.
- **Indeks nočitev 2014/2008 je 103,07**. To pomeni, da je število nočitev v letu 2014 skoraj enako kot leta 2008 – in to pri **25 % več ležiščih** – torej se nadalje zmanjšuje zasedenost oziroma so bile številke iz leta 2008 (54.859 nočitev) rahlo presežene šele v letu 2013 (54.967 nočitev).
- Povprečna zasedenost vseh zmogljivosti/vseh ležišč v letu 2014 je bila zgolj **10,63 %**. K temu zagotovo prispeva struktura ležišč (manj kot 10-odstotni delež ležišč v hotelih in podobnih objektih).
- **Po letu 2008 se je začel trend padanja nočitev (v letu 2010 je bilo število za 35 % nižje kot 2008)**, nato pa po 2010 ponovno počasna rast.
- Pri tem se je v obdobju 2008 do 2014 ob 3,07-odstotnem povečanju nočitev število prihodov povečalo skoraj za 20 % (**indeks prihodov 2014/2008 je 119,15**).



- To pomeni, da pada povprečna doba bivanja, ki je v tem obdobju se znižala s 3,11 na 2,69 dni.
- Za lažje razumevanje današnje situacije je zanimiv tudi pogled nazaj (*analiza OGFF, 2014*), ki pokaže:
- Da je imela občina Kamnik v obdobju od šestdesetih do osemdesetih let 20. stoletja večji turistični obisk kot v devetdesetih letih (leta 1980 npr. 20.409 prihodov, leta 1991 samo 4.705).
 - Ponovno višje številke so povezane predvsem z razvojem Term Snovik. Tako je bilo leta 2013 ponovno preseženo število 20.000 prihodov iz leta 1980 (20.322 prihodov v letu 2013), vendar gre pri tem tudi za učinek spremenjene metodologije SURS, ki je prispevala k višjim vrednostim, kot bi bile dobljene ob veljavnosti nekdanje metodologije.
 - Neposredno pa je mogoče do leta 2009 primerjati trende obiska v mestu Kamnik in Kamniški Bistrici (pri kateri je vključena Velika planina), ki sta pred začetkom obratovanja Term Snovik predstavljala glavni turistični lokaciji v občini (leta 1990 sta npr. prispevali 93 % vseh prenočitev v občini).
 - Podatki za ta dva turistična kraja kažejo, da je mesto Kamnik beležilo največje število prihodov turistov sredi osemdesetih let (leta 1985: 10.654), Kamniška Bistrica z Veliko planino pa že sredi sedemdesetih let (leta 1974: 18.093). Številke iz zadnjega desetletja se potemtakem z njimi le stežka primerjajo, saj so bistveno manjše.
 - Podatki v novem stoletju kažejo na stagnacijo turističnega obiska v teh dveh krajih do leta 2009, kasnejši podatki pa žal niso več na voljo. Njuna vloga v okviru kamniškega turizma se je precej zmanjšala. Če sta (kot že omenjeno) l. 1990 prispevala kar 93 % vseh prenočitev v tedanji občini Kamnik, sta leta 2009 (ko je bila občina Kamnik po površini manjša, saj je bila občina Komenda že skoraj desetletje samostojna) prispevala le še 23,1 % prenočitev.

Tabela 10: Pregled števila nočitev v občini Kamnik od leta 2008 do 2014, s pregledom deleža občine Kamnik v regiji Osrednja Slovenija in povprečno dobo bivanja

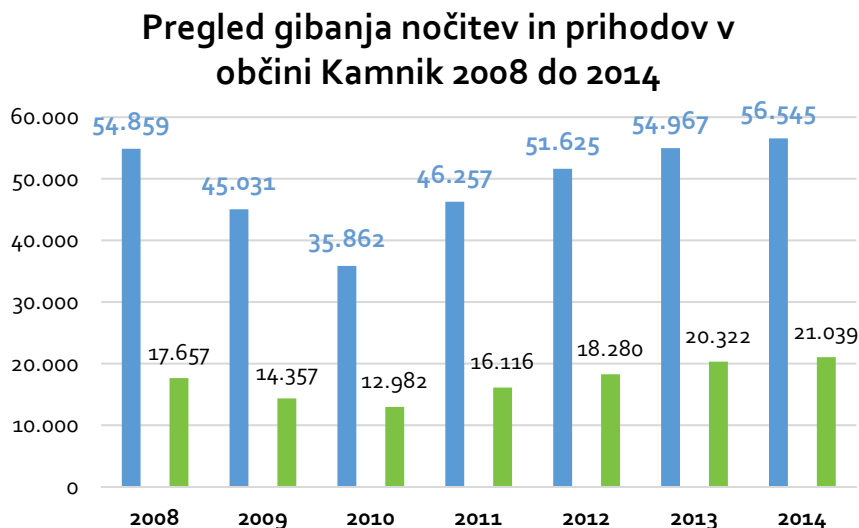
	Prenočitve turistov - SKUPAJ							Indeks 2014/2008	DELEŽ 2014
	2008	2009	2010	2011	2012	2013	2014		
DRŽAVE - SKUPAJ	54.859	45.031	35.862	46.257	51.625	54.967	56.545	103,07	100,00
DOMAČI	20.755	15.940	14.681	14.424	17.340	22.299	21.755	104,82	38,47
TUJI	34.104	29.091	21.181	31.833	34.285	32.668	34.790	102,01	61,53
REGIJA OSREDNJA SLOVENIJA	911.267	806.823	858.429	930.439	995.472	1.098.832	1.166.408	128,00	
Delež nočitev Kamnika v regiji	6,02	5,58	4,18	4,97	5,19	5,00	4,85	80,53	
SKUPNA PDB KAMNIK	3,11	3,14	2,76	2,87	2,82	2,70	2,69	86,50	
Domači PDB v Kamniku	2,53	2,39	2,38	2,19	2,24	2,20	2,29	90,54	
Tuji PDB v Kamniku	3,61	3,79	3,11	3,34	3,25	3,21	3,02	83,55	



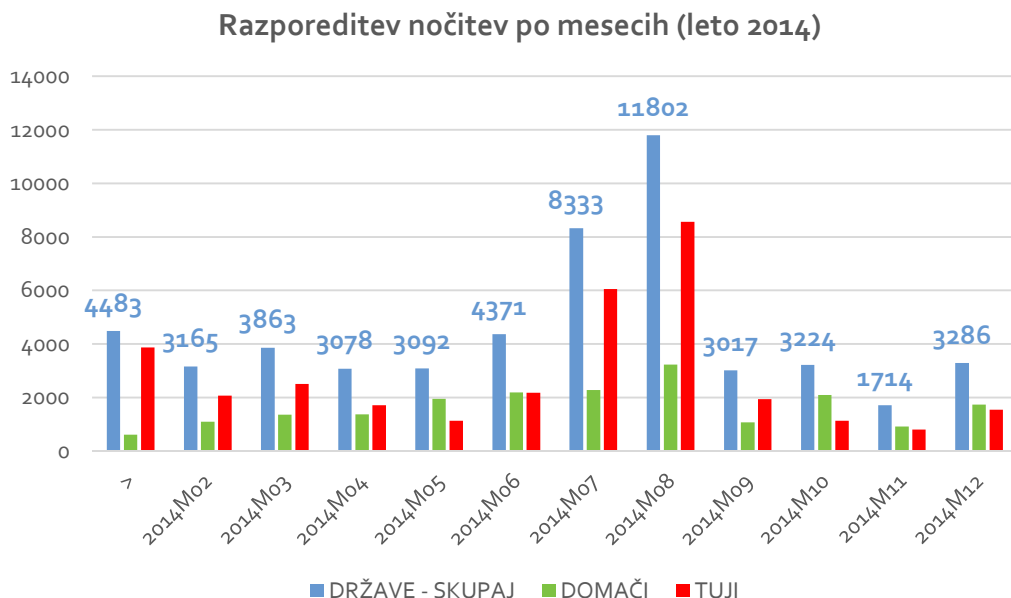
Tabela 4: Pregled števila prihodov v občini Kamnik od leta 2008 do 2014

	Prihodi turistov - SKUPAJ							Indeks 2014/2008	DELEŽ V 2014
	2008	2009	2010	2011	2012	2013	2014		
DRŽAVE - SKUPAJ	17.657	14.357	12.982	16.116	18.280	20.322	21.039	119,15	100,00
DOMAČI	8.212	6.672	6.173	6.578	7.735	10.143	9.507	115,77	45,19
TUJI	9.445	7.685	6.809	9.538	10.545	10.179	11.532	122,10	54,81

Graf 2: Pregled števila ležišč v občini Kamnik od leta 2008 do 2014



Graf 3: Pregled števila nočitev po mesecih (2014)



Obiski po točkah

Poleg podatkov SURS-a je na voljo še nekaj drugih podatkov o obisku:



1. Na lokacijah Mali grad in TIC Kamnik, kjer deluje pisarna Turističnega informacijskega centra, od leta 2011 beležijo tudi število obiskovalcev. Na lokaciji Mali grad število obiskovalcev spremljajo le v poletnih mesecih. Ta informacija predvsem omogoča spremljanje števila obiskovalcev v mestu Kamnik. Podatki kažejo, da se število obiskovalcev na Malem gradu v zadnjih letih vztrajno povečuje, poleti 2014 jih je bilo zabeleženih že 5734.
2. Podatki o obiskovalcih se spremljajo tudi na glavni informacijski točki TIC v Kamniku, ki jo je v zadnjih štirih letih obiskalo že preko 41.000 obiskovalcev. Beleženje gostov je nekonsistentno in tako za leti 2013 in 2014 pomanjkljivo.
3. Na podlagi razpoložljivih podatkov o prepeljanih potnikih, opravljenih nočitvah, štetja obiskovalcev in ocen ugotavljajo, da Veliko planino letno obiše peš, z nihalko ali po cesti (s Kranjskega Raka) od 200.000 do 250.000 obiskovalcev, kar jo uvršča med najbolj turistično obiskana območja Slovenije. Če se upošteva dostopne podatke o prepeljanih potnikih z gondolo v zadnjih letih, Veliko planino na ta način letno obiše okoli 42.000 obiskovalcev.
4. ZTŠK organizira vodenja od leta 2007. Med organizirano ponudbo vodenih izletov izrazito prevladujejo ogledi mesta Kamnik in pa obisk Velike planine. Programe praviloma prilagodijo željam obiskovalcev. Pregled podatkov od leta 2007 dalje kaže, da se število organiziranih vodenj na letni ravni giblje okoli 80.



4. STRUKTURA POVPRASHEVANJA PO TRGIH

Struktura povpraševanja po trgih v letu 2014

Ključni podatki:

- Pregled trgov, iz katerih je največ turistov (oziroma opravljenih nočitev) pokaže za regijo Osrednja Slovenija precej »netipično« strukturo.
- **VRSTI RED TRGOV V OBČINI KAMNIK:**
 1. Prvih 5: **Izrael**, Nizozemska, Srbija, Italija in Hrvaška.
 2. Od 6 do 11: Madžarska, Nemčija, Belgija, Češka republika, Francija in Avstrija.
- Prvih 11 trgov je v Kamniku predstavljalo 81,5 % tujih nočitev. Prvi trg ima 4.523 nočitev, 11. trg pa 1.182.
- Vsi ostali, ki sledijo, so izredno razpršeni in prispevajo od nekaj sto do nekaj deset nočitev.
- Ker je zaradi specifikave povpraševanja/nočitev v Kamniku (Terme Snovik kot največji ponudnik, ki npr. aktivneje dela na izraelskem, nizozemskem in srbskem trgu, v preteklih letih pa tudi italijanskem – s precejšnjimi nihanji navzgor in navzdol v letih 2008 do 2014; v odvisnosti od skupin), velja pogledati še **vrstni red trgov glede na nočitve v regiji Osrednja Slovenija**.
- **V regiji so ključni trgi:** Italija, Nemčija, ZDA, Velika Britanija, Francija, Avstrija, Srbija, kategorija Druge azijske države in Nizozemska.
- **V občini Kamnik nekateri trgi beležijo visoke stopnje rasti** (npr. Belgija), spet drugi pa velike padce – v letu 2008 daleč ključni trg Italija je npr. do leta 2014 upadel za dobrih 60 %.

Tabela 5: Prikaz ključnih trgov v občini Kamnik (2008 do 2014)

MESTO	DRŽAVE	2008	2009	2010	2011	2012	2013	2014	DELEŽ OD TUJIH NOČITEV	Indeks 2014/2008
	DRŽAVE - SKUPAJ	54.859	45.031	35.862	46.257	51.625	54.967	56.545	100,00	
	DOMAČI	20.755	15.940	14.681	14.424	17.340	22.299	21.755	38,47	104,82
	TUJI	34.104	29.091	21.181	31.833	34.285	32.668	34.790	61,53	102,01
1.	Izrael	2.673	3.241	1.416	4.890	5.049	6.034	4.623	13,29	172,95
2.	Nizozemska	1.661	4.586	2.943	5.387	4.579	5.029	3.914	11,25	235,64
3.	Srbija	1.028	536	599	2.410	3.597	2.811	3.649	10,49	354,96
4.	Italija	7.196	5.955	2.852	3.554	3.139	3.036	2.768	7,96	38,47
5.	Hrvaška	2.047	1.554	1.213	1.624	3.641	2.542	2.516	7,23	122,91
6.	Madžarska	1.434	1.186	728	1.166	1.234	707	2.696	7,75	188,01
7.	Nemčija	2.577	1.656	1.850	2.328	2.513	1.865	2.502	7,19	97,09
8.	Belgija	378	334	496	790	1.732	2.353	1.692	4,86	447,62
9.	Češka republika	2.232	1.399	1.102	801	794	541	1.414	4,06	63,35
10.	Francija	527	499	518	755	791	817	1.398	4,02	265,28
11.	Avstrija	915	605	881	909	430	509	1.182	3,40	129,18



Tabela 6: Prikaz števila nočitev po državah (prikazane so vse države)

MESTO	DRŽAVE	2008	2009	2010	2011	2012	2013	2014	DELEŽ OD TUJIH NOČITEV
	DRŽAVE - SKUPAJ	54.859	45.031	35.862	46.257	51.625	54.967	56.545	100,00
	DOMAČI	20.755	15.940	14.681	14.424	17.340	22.299	21.755	38,47
	TUJI	34.104	29.091	21.181	31.833	34.285	32.668	34.790	61,53
11.	Avstrija	915	605	881	909	430	509	1.182	3,40
8.	Belgija	378	334	496	790	1.732	2.353	1.692	4,86
	Bolgarija	246	38	121	54	133	164	262	
	Bosna in Hercegovina	1.643	837	729	227	342	221	278	
	Ciper	30	-	1	-	7	-	-	
9.	Češka republika	2.232	1.399	1.102	801	794	541	1.414	4,06
	Črna gora	68	53	238	381	164	167	68	
	Danska	95	79	211	1.102	695	705	166	
	Estonija	35	32	43	23	47	42	50	
	Finska	91	280	222	87	176	112	259	
10.	Francija	527	499	518	755	791	817	1.398	4,02
	Grčija	181	63	36	75	98	44	34	
5.	Hrvaška	2.047	1.554	1.213	1.624	3.641	2.542	2.516	7,23
	Irska	54	19	107	69	93	33	5	
	Islandija	3	-	-	10	24	-	-	
4.	Italija	7.196	5.955	2.852	3.554	3.139	3.036	2.768	7,96
	Latvija	3	6	32	32	15	8	109	
	Litva	69	71	80	25	62	415	39	
	Luksemburg	20	18	-	-	21	-	-	
6.	Madžarska	1.434	1.186	728	1.166	1.234	707	2.696	7,75
	Makedonija	549	384	339	456	304	542	151	
	Malta	6	1	1	36	19	3	5	
7.	Nemčija	2.577	1.656	1.850	2.328	2.513	1.865	2.502	7,19
2.	Nizozemska	1.661	4.586	2.943	5.387	4.579	5.029	3.914	11,25
	Norveška	123	14	128	101	105	45	21	
	Poljska	359	318	609	727	772	459	586	
	Portugalska	142	6	42	7	17	5	5	
	Romunija	128	110	112	250	149	119	134	
	Ruska federacija	59	192	480	486	548	591	636	
	Slovaška	265	199	266	324	471	235	209	
3.	Srbija	1.028	536	599	2.410	3.597	2.811	3.649	10,49
	Španija	602	223	359	341	331	351	118	
	Švedska	156	82	53	70	159	125	98	
	Švica	197	101	244	163	225	151	265	
	Turčija	58	56	132	48	42	66	27	
	Ukrajina	4.960	3.304	395	435	608	426	555	
	Združeno kraljestvo	563	356	872	920	552	659	272	
	Druge evropske države	17	143	30	18	19	71	56	
	Južna Afrika	-	16	6	9	19	2	-	
	Druge afriške države	15	1	56	9	16	2	13	
	Avstralija	20	33	120	28	41	80	127	
	Nova Zelandija	34	6	24	5	14	13	10	
	Druge države in ozemlja Oceanije	6	-	-	-	-	10	-	
1.	Izrael	2.673	3.241	1.416	4.890	5.049	6.034	4.623	13,29
	Japonska	221	40	14	21	24	22	11	
	Kitajska (Ljudska republika)	32	51	35	43	39	70	43	
	Koreja (Republika)	10	8	9	42	15	14	1.121	3,22
	Druge azijske države	16	19	47	46	51	152	96	
	Brazilija	56	18	25	28	42	36	41	
	Druge države Južne in Srednje Amerike	16	102	87	50	16	15	19	
	Kanada	170	144	108	190	55	55	102	
	Združene države (ZDA)	110	117	170	275	256	194	443	
	Druge države in ozemlja Severne Amerika	8	-	-	6	-	-	2	



Zavod za turizem in šport v občini Kamnik je decembra 2014 izdelal **Analizo turističnega povpraševanja in relevantnih razvojnih dokumentov za potrebe izdelave Strategije razvoja turizma za občino Kamnik (2014 – 2025)** – avtorji *Oddelek za geografijo Filozofske fakultete Univerze v Ljubljani*.

Analiza temelji na uradno dostopnih statističnih podatkih (SURS) (število turističnih ležišč, ležišča po vrstah nastanitvenih objektov, prihodi obiskovalcev, dinamika njihovih obiskov, nočitve in podatki o izvoru (narodnosti) obiskovalcev).

Ta dokument je osnova, iz katere povzamemo nekatere ključne analitične vidike – v poglavjih 3.2 do 3.4.



5. KAJ O KAMNIKU MENIJO TUJI OBISKOVALCI (TERENSKO ANKETIRANJE)

V okviru analize OGFF (2014) je bilo izvedeno tudi terensko anketiranje in sicer 2 tipa:

1. PRVA ANKETA: Raziskava turističnega povpraševanja v občini Kamnik (6 lokacij anketiranja, 370 izvedenih anket¹¹; od sredine julija do začetka oktobra 2014);
2. DRUGA (DODATNA) ANKETA: Anketiranje tujih obiskovalcev v Ljubljani in na Bledu (302 tuja turista, avgust in september 2014), osnovni namen anketiranja pa je bil ugotoviti, ali na najbolj turistično obiskanih lokacijah med naključno izbranimi obiskovalci najdemo takšne, ki v času obiska Slovenije najdejo čas za obisk tudi manj »uveljavljenih« turističnih območij občine Kamnik.

Izsledki anketiranja na 6 lokacijah v Kamniku

Od vseh obiskovalcev, zajetih v vzorec, je bilo tako 72 % domačih in 23 % tujih. Med domačimi gosti so prevladovali Kamničani (50 obiskovalcev), vendar smo v vzorec vključili tudi obiskovalce iz kar 48 drugih slovenskih občin. Anketirani tuji obiskovalci (anketirali smo 102 tujca) so prihajali iz 22 držav, med njimi so prevladovali obiskovalci iz Nemčije, Nizozemske in Francije.

Na osnovi odgovorov 370 anketiranih obiskovalcev kamniške občine (268 domačih in 102 tuja) v poletnem in jesenskem času leta 2014, lahko na kratko izpostavimo nekatere značilnosti:

1. **Dolžina obiska.** Skoraj 60 % vseh je kamniško občino obiskalo le za nekaj ur (kar je posledica velikega deleža obiskovalcev z bližnjih območij med anketiranci), za enodneven izlet pa se je odločilo 26,8 % vprašanih, več dni pa je na območju občine preživel skoraj 14 % vprašanih.
2. Tuji obiskovalci Kamnika se v povprečju zadržijo v Sloveniji 9,7 dni, kar kaže na to, da je **občina Kamnik predvsem cilj tistih tujih turistov, ki imajo na voljo za ogled Slovenije več časa.** To opozarja, da je Kamnik turistična destinacija sekundarnega pomena, ki ne sodi med zaželene cilje tujih turistov, ki Slovenijo obišejo le za krajši čas. Za Kamnik se torej odloča posebna skupina tujih obiskovalcev, ki imajo poseben motiv (npr. gore, narava).
3. **Način potovanja.** Večina anketirancev je pričakovano pripotovala z osebnim avtomobilom, delež teh obiskovalcev je izrazito prevladujoč med anketiranci na Veliki planini (z avtom so prispeli na izhodiščno točko) in Termah Snovik. Nekoliko bolj so zastopane druge oblike prevoza pri obiskovalcih Kamnika (mesta) (prevladujejo

¹¹ Skupaj je bilo opravljenih 370 anket. 82 anket na Veliki planini, 63 v Termah Snovik, po 62 v Kamniški Bistrici in na TIC-u Kamnik (mestno središče), 51 na izletniški točki Sv. Primož ter 50 v Arboretumu Volčji Potok.



obiskovalci z vlakom) in Kamniške Bistrice, kjer je priljubljen način obiska tudi s kolesom (17 obiskovalcev) in z motorjem (7 obiskovalcev). Javni prevoz v večji meri uporabljajo tuji obiskovalci.

4. **Pridobivanje informacij.** Večina anketirancev (60 %) je dobila informacije o Kamniku in njegovi okolici od prijateljev, znancev in sorodnikov. Med drugimi viri informacij o Kamniku in njegovi turistični ponudbi je na prvem mestu internet (38,1 % anketirancev), drugi viri informacij so bili bolj skromno zastopani (televizija, različni prospekti in podobna gradiva, TIC Kamnik). Pri anketiranih slovenskih državljanih so izrazito v ospredju ustni viri informiranja (77,1 %) pred spletom (35,3 %). Pri anketiranih tujih obiskovalcih predstavljajo ustni viri informacij 33,3 %, sicer pa prevladuje internet (58,8 %), informacije turističnega centra (TIC Kamnik) pa je navedlo 14,7 %.
5. **Prevladujoči motivi za obisk.** Prevladujejo razlogi povezani s privlačnostjo naravnega okolja, pokrajine. Za obiskovalce so zanimiva tista mirna območja, ki ponujajo precej možnosti za različne oblike rekreacije, od najbolj sproščujoče (sprehodi, gibanje) do bolj aktivnih kot npr. pohodništvo, alpinizem in druge oblike;
 - Da se območja obiska glede na privlačnost razlikujejo tudi po tem, da obiskovalci nekatera območja obiščejo kot edini cilj (npr. Arboretum Volčji Potok, rekreacijsko točko Sv. Primož), obiske drugih lokacij pa kombinirajo med seboj (mesto Kamnik z obiskom Kamniške Bistrice ali Velike planine ipd.);
 - Prepoznavnost in privlačnost. Izmed šestih območij, kjer smo izvajali anketiranje, so se Velika planina, Kamniška Bistrica in Arboretum Volčji Potok izkazali najbolj poznani tako v nacionalnem okviru kot tudi širše, saj so bili med anketiranci obiskovalci z območja celotne Slovenije in iz številnih držav. Podobno velja tudi za mesto Kamnik, kjer pa predvsem prevladujejo številni tuji obiskovalci.
 - Prepoznavnost posameznih območij. Anketiranci večinoma poznajo tudi ostale turistično zanimive lokacije v občini. Večina anketirancev je odgovorila, da poznajo Kamnik (97,0 %), sledijo pa Kamniško-Savinjske Alpe (88,6 %), Kamniška Bistrica (88,1 %), Arboretum Volčji Potok (82,4 %) in Terme Snovik (79,4 %).
 - Izrazito privlačno naravno okolje, pokrajina. Na treh območjih anketiranja, kjer so obiskovalci lahko med razlogi za obisk obkročili tudi privlačno pokrajino, je večina prepoznala ta razlog kot najpomembnejši. Na Veliki planini so prav vsi anketiranci navedli privlačno pokrajino kot razlog za obisk, tudi na območju Kamniške Bistrice in Sv. Primoža je preko 80 % vprašanih izpostavilo prav ta razlog obiska.
 - Možnost za sprehod, gibanje, pohodništvo je izrazito prevladujoč za obiskovalce Sv. Primoža (zelo poznana kamniška dnevna rekreacijska točka), ki jo je kot razlog za obisk navedlo kar 88 % vprašanih. Podobno kažejo tudi odgovori anketiranih v Arboretumu Volčji Potok, kamor prihaja 70 % obiskovalcev, gibanje oz. pohodništvo pa je pomemben motiv tudi za obiskovalce Kamniške Bistrice (64,5 %) in Velike planine (61 %).



- Mirna okolica. Ta razlog so navajali številni anketiranci, prevladovali pa so na Sv. Primožu (68,6 % vprašanih) in na Veliki planini (62,2 %). Najmanj so ta razlog navajali v Termah Snovik, kjer smo med odgovori marsikdaj zabeležili tudi pripombo, da je prevelika gneča včasih na tej lokaciji lahko že tudi moteč dejavnik. Podobne zabeležke smo zaznali tudi na območju Arboretuma Volčji Potok.
 - Upoštevanja vreden je tudi delež anketirancev, ki so kot pomemben razlog za obisk izpostavili lahek in kratek dostop. Največ vprašanih je to bližino izpostavilo za Terme Snovik (44,4 %) in Kamniško Bistrico (43,5 %). Med vsemi zdraviliškimi kraji so prav Terme Snovik najbližje osrednjeslovenski urbani aglomeraciji, zato je takšen delež pričakovan. Podobno velja za Kamniško Bistrico, ki velja za enega najbližjih dostopov do visokogorja.
 - Kvalitetna in zanimiva gostinska ponudba. Med anketiranci je zelo malo takih, ki so tovrsten razlog navedli kot pomemben, še največ vprašanih je ta razlog navedlo na Veliki planini. Vsekakor odgovori potrjujejo, da obstoječa gostinska ponudba v povezavi z drugimi motivi za obisk različnih turističnih točk v kamniški občini še ne igra pomembne vloge.
6. **Zadovoljstvo s posameznimi elementi turistične ponudbe.** Obiskovalci so najbolj zadovoljni z ohranjeno naravo in pokrajinsko podobo območja, saj jo je kot odlično ocenilo kar 84,8 % anketirancev. Tri četrtine (74,3 %) anketirancev je kot odlično ocenilo tudi prijaznost in ustrežljivost domačinov, okrog 60 % pa športnorekreacijsko ponudbo občine (60,6 %) ter "ohranjenost in vključevanje bogate kulturne dediščine" (58,6 %). Najnižja deleža ocen "odlično" sta dobila ponudba (27,5 %) in cena prenočišč (31,6 %). Malenkost višji delež (34,0 %) ocen odlično so anketiranci namenili ponudbi hrane v gostinskih lokalih.
7. **Poznavanje Okusov Kamnika in trniča.** 26 % anketirancev je izjavilo, da pozna Okuse Kamnika, delež tistih, ki poznajo trnič pa je nekoliko višji (37,0 %). Ne glede na povedano je ugotovljena stopnja poznavanja obojega razmeroma visoka, če pri tem upoštevamo, da sta predmet promocije šele kratek čas.

Izsledki anketiranja na Bledu in v Ljubljani

Zavedali smo se, da bomo tako v Ljubljani kot na Bledu anketirali večinoma obiskovalce, ki se bodo v Sloveniji ustavili za krajši čas in bodo zato obiskali le bolj prepoznane turistične destinacije. Pa vendar nas je zanimalo, ali ti obiskovalci na svoji poti po Sloveniji sploh slišijo za Kamnik oz. katero od kamniških znamenitosti in koliko je takšnih, ki v svoj itinerarij vključijo tudi katero od znamenitosti kamniške občine.

Med vsemi vprašanimi je bilo le 10 % takšnih, ki so že slišali za Kamnik. Del teh je poznalo tudi Veliko planino in Volčji Potok. Samo 8 vprašanih je občino že obiskalo, 5 pa jih je to še načrtovalo. Med njimi sta dva Avstrijca in Izraelca, preostali pa po en obiskovalec iz Francije,



ZDA, Romunije, Madžarske, Češke, Avstralije. Štirje obiskovalci so si ogledali le Veliko planino, en obiskovalec le mesto Kamnik, vsi ostali pa so si ogledali več zanimivih lokacij v občini.

Glavna ugotovitev je, da je Kamnik razmeroma slabo poznan med obiskovalci, ki se v Sloveniji ustavijo za krajši čas.

Glede na nekoliko bolj poglobljeno raziskavo (tujih) obiskovalcev občine Kamnik (PRVA ANKETA) in naključnim vzorcem anketiranih tujih turistov na lokacijah Bled in Ljubljana pa ugotavljamo, **da se za obisk občine Kamnik odločajo pretežno tisti tuji obiskovalci, ki se v Sloveniji zadržijo dlje časa, se individualno organizirajo in imajo lasten prevoz.** Po drugi strani pa številčno najbolj zastopani tuji obiskovalci, ki obiskujejo samo (ali predvsem) »osrednje slovenske turistične destinacije«, kot SO Bled, Postojnska jama, Ljubljana, Piran, potujejo organizirano, v Sloveniji ostanejo le nekaj dni (pogosto se zadržijo na omenjenih lokacijah samo na poti, v tranzitu), njihove lokacije obiska so točno (in v naprej) določene, večinoma se niti ne informirajo o drugih možnostih in priložnostih.



6. OBLIKOVANJE UGOTOVITEV PO POSAMEZNIH VSEBINSKIH SKLOPIH IN OPREDELITEV IZZIVOV

Povzemamo ključne ugotovitve, ki smo jih oblikovali na osnovi inventarizacije ponudbe in problemske analize po glavnih elementih: (1) destinacijski vidik, (2) lokacijski vidik, (3) povezovanje, (4) primarna ponudba, (5) sekundarna ponudba, (6) produkti, (7) trženje (promocijske aktivnosti in znamka), (8) pozicija turizma in organiziranost in (9) trajnostni razvoj.

Hkrati so za vsak vsebinski sklop oblikovani izzivi, ki iz tega izhajajo.

6.1 Kamnik kot turistična destinacija (ugotovitve in izzivi)

Sklop 1: DESTINACIJA

KLJUČNE UGOTOVITVE

- A.** Kamnik je z vidika organiziranosti zaokrožena turistična destinacija, ki pokriva območje celotne občine Kamnik. Ko govorimo o destinaciji Kamnik, s tem mislimo na celotno območje, ki ga pokriva občina Kamnik.
- B.** Z vidika tipa ponudbe (in motivov za prihod) ima kar nekaj »težav«: ni tipična zdraviliška destinacija, kljub močno izraženi ponudbi termalnega turizma (vendar bolj kopališkega in wellness kot zdraviliškega turizma), ni tipična zgodovinska mestna destinacija in prav tako ni tipična alpska destinacija. Kakšna destinacija torej je?
- C.** Destinacijo odlikuje precejšnja raznolikost ponudbe: srednjeveško mesto Kamnik v naročju Kamniško-Savinjskih Alp, z dolino Kamniške Bistrice in Veliko planino ter možnostmi aktivnega oddiha in rekreacije, ki jih omogoča umeščenost v planine oziroma alpski prostor.
- D.** Destinacija je z vidika tipa ponudbe prepoznavna predvsem po srednjeveškem Kamniku in Veliki planini, ob tem pa konkretnih točkah obiska/ponudbe: med najbolj prepoznavnimi so Terme Snovik, Arboretum Volčji potok, Golf Arboretum in Zdravilni gaj Tunjice.
- E.** Ni pa Kamnik še toliko prepoznaven kot zaokrožena stacionarna destinacija.
- F.** Destinacija ima vrsto posameznih turističnih točk (različne kulturne in naravne znamenitosti, aktivnosti in doživetja) in ugodno geografsko lego (bližina Ljubljane, letališča, ter alpski karakter), vendar pa je še v večji meri prepoznavna kot dnevna/izletniška destinacija.

KLJUČNI IZZIVI – DESTINACIJA

- 1.** Doseči pozicioniranje destinacije kot stacionarne destinacije, ki jo odlikuje privlačna ponudba aktivnega (zdravega) oddiha.



2. Hkrati izkoristiti priložnosti, ki jih prinaša zgodovinsko mesto Kamnik in ponudba aktivnega oddiha v »naročju planin«. Izziv je, kako skomunicirati oba vidika.
3. Preseči meje ozke destinacije oziroma občine in vzpostavljati privlačne povezave s sosednjimi destinacijami – Kamnik kot izhodišče za odkrivanje Osrednje Slovenije, spodnjega dela Gorenjske (do Bohinja), povezava v prostoru Kamniško-Savinjskih Alp (do Logarske doline) in vzhodnega dela od Ljubljane (Srce Slovenije).
4. Doseči, da se destinacija vključi v vsa predstavljena promocijska in distribucijska orodja na ravni ponudnikov – da jo vsi vključijo in komunicirajo, da jo razumejo kot faktor povečanja konkurenčnosti njihove ponudbe in kot motiv prihoda.

6.2 Lokacija (ugotovitve in izzivi)

Sklop 2: LOKACIJA

KLJUČNE UGOTOVITVE

- A. Destinacijo močno opredeljuje bližina Ljubljane in bližina osrednjega mednarodnega letališča.
- B. Destinacija je preko Gornjega Grada ali Volovljeka povezana z Lučami oziroma Solčavo in Logarsko dolino.
- C. Destinacija je dosegljiva preko cestnih povezav in iz Ljubljane tudi po železnici.

KLJUČNI IZZIVI – LOKACIJA

1. Bolje izkoristiti bližino letališča (v navezavi z izzivom pozicioniranja destinacije kot izhodišča za odkrivanje regije Osrednja Slovenija in Gorenjska ter Slovenije).
2. Bolje izkoristiti dostopnost destinacije z vlakom (iz Ljubljane), ki omogoča povečanje obiska tujih individualnih obiskovalcev, ki so v Ljubljani.
3. Vzpostaviti povezave v Kamniško-Savinjskem prostoru – z Zgornjo Savinjsko dolino (tako za pretok turistov kot razvoj skupne ponudbe aktivnega oddiha – pohodništvo in kolesarjenje).

6.3 Povezovanje (ugotovitve in izzivi)

Sklop 3: POVEZOVANJE (Z VIDIKA DESTINACIJE IN LOKACIJE)

KLJUČNE UGOTOVITVE

- A. Destinacija je del turistične regije Osrednja Slovenija, čeprav bi glede na svoj v veliki meri alpski karakter bolj spadala v Slovenske Alpe oziroma Gorenjsko.
- B. Kljub temu pa je umeščenost v Osrednjo Slovenijo za destinacijo zelo pomembna in jo je potrebno še v večji meri izkoristiti.
- C. V preteklosti se je destinacija povezovala v okviru znamke Carniola (partnerstvo in znamka, ki so jo od 2003 do leta 2006 razvijali Kamnik, Kranj in Škofja Loka). Znamka



oziroma povezave že nekaj let niso več aktivne. *Kranj nastopa samostojno (in v okviru Slovenskih Alp), Škofja Loka pa skupaj s Selško in Poljansko dolino.*

- D.** V zadnjih 2 letih nastajajo pobude (oziroma neformalna delovna skupina) za povezovanje s partnerji v okviru Kamniško-Savinjskih Alp (vzporedno s prizadevanji za vzpostavitev regijskega parka) – in sicer z občinami Luče, Jezersko, Preddvor in Solčavo.
- E.** Kamnik sodeluje tudi v okviru destinacije Srce Slovenije, ki združuje povezovanje in sodelovanje pod znamko Srce Slovenije (ki se razteza od Kamniško-Savinjskih Alp na severu prek dolin in hribovij ob Savi, do vinorodnih gričev Dolenjske na južnem delu Srca Slovenije; geografsko ima območje obliko srca, ki se širi okoli točke geometričnega središča Slovenije), ki vključuje najrazličnejša področja in številne posameznike z že uveljavljenimi ali še razvijajočimi se projekti, dogodki in praksami; nastopa pa tudi kot turistična destinacija.

6.4 Primarna ponudba: naravne vrednote in kulturna dediščina (ugotovitve in izzivi)

Tabela 7: Pregled ključnih naravnih vrednot in kulturne dediščine

Naravne znamenitosti (naravne vrednote)	<i>Velika planina, dolina Kamniške Bistrice (Veliki in Mali Predaselj, jezero ob izviri, slap Orglice, Žagana peč, Sivnica), Korošaški slapovi, Kamniška Jama, jama Vetrnica, Menina planina, Kamniško-Savinjske Alpe, Volčji Potok, Naravni zdravlilni gaj Tunjice</i>
Zgodovinski spomeniki: gradovi	<i>Mali grad, Stari grad, Grad Zaprice, Plečnikov dvorec, grad Motnik (manj turistično zanimiv, ker je razvalina, ampak mimo gre Motniška turistična pot), Prašnikarjev dvorec</i>
Zgodovinski spomeniki: cerkveni spomeniki	<i>Frančiškanski samostan s cerkvijo sv. Jakoba in knjižnico, cerkev sv. Jožefa, cerkev Marijinega brezmadežnega spočetja, Uršulinski samostan, cerkev sv. Ane, cerkev sv. Jurija, cerkev sv. Tomaža, cerkev sv. Miklavža, cerkev sv. Marije Vnebovzete, cerkev sv. Antona, cerkvi sv. Jurija in Magdalene, Marijina kapelica, Županje njive, sv. Florijan, cerkev sv. Primoža in Felicijana, cerkev sv. Petra, kapela Marije Snežne, cerkev sv. Benedikta</i>
Galerije in muzeji	<i>Medobčinski muzej Kamnik, Sadnikarjeva muzejska zbirka, Budnarjeva muzejska hiša, Muzej pritlikavega nosoroga, Galerija Mihe Maleša, Galerija Veronika, Galerija Janeza Boljke, Rojstna hiša Rudolfa Maistra, Hiša keramike, zakaj pa ne majolka, Korenova domačija na Perovem</i>
Plečnikova dela v Kamniku in okolici	<i>Stranska vhoda v cerkvi sv. Ane v Tunjicah, Most čez Nevljico, Kapela Božjega groba v Frančiškanski cerkvi sv. Jakoba, Glavni trg v Kamniku, Krstilnica v župnijski cerkvi na Šutni, nagrobnik v Mekinjah, prisotnost Plečnika pri cerkvi sv. Martina v Šmartnem v Tuhinju, Cerkev sv. Benedikta v Zgornjih Stranjah, Krstilnica v cerkvi sv. Jurija v Nevljah, Nagrobnik na Žalah pri Kamniku, Lovska kočja kralja Aleksandra v Kamniški Bistrici (Plečnikov dvorec), Železniška postaja Kamnik - Mesto</i>



Zgodovinski spomeniki: druge znamenitosti	<i>Vrbančev kozolec, Preskarjeva pastirska bajta, Lectarjeva hiša v mestnem jedru Kamnika, Samčev prehod (predor), mestno obzidje, spomenik Rudolfu Mastru, spomenik revoluciji in padlim, posebnost so izveski na Šutni</i>
--	--

Sklop 4: PRIMARNA PONUDBA (naravne vrednote in kulturna dediščina)

KLJUČNE UGOTOVITVE

- A. Destinacija ima dobro ohranjene in zelo privlačne naravne vrednote – prepoznavne in cenjene v slovenskem merilu (med njimi najbolj izstopata Velika planina in dolina Kamniške Bistrice). Vendar pa so v turistične namene še premalo izkoriščene za aktivnosti – aktivnosti v naravi se ne tržijo kot produkt (predvsem kot možnosti za aktivnosti in ne kot prodajni produkti).
- B. Izjema je Arboretum Volčji Potok – ki pa je oblikovani park, ki ponuja številne dogodke in tematske razstave. Na ta način park privablja turiste skozi vse leto. V parku vse večji poudarek dajejo družinskemu obisku – z urejenim otroškim igriščem, vlakcem in dogodki za otroke. Doživetja ponuja tudi Velika planina, vendar je vsebine v zvezi s tem še premalo.
- C. Destinacija ima tudi pomembne bisere kulturne dediščine. Kamnik s starim mestnim jedrom predstavlja prepoznavno kulturno-dediščinsko ikono in privlačno točko obiska (z muzeji in galerijami), ob tem ima destinacija tudi bogato podeželsko in še posebej edinstveno pastirsko dediščino. Gre torej za privlačno kombinacijo mestne in podeželske kulturne dediščine, ki pa je ponovno premalo povezana in doživljajsko (tudi skozi zgodbe) predstavljena.
- D. Izpostaviti velja precej močno izraženo dediščino Jožeta Plečnika v Kamniku (in tudi okolici). Pred nekaj leti je bil izveden (v okviru projekta Promocija Srca Slovenije) projekt predstavitve Plečnika (brošura, embalaža, programi...), ki pa v okviru obstoječe destinacijske strani ni ustrezno predstavljen oziroma vključen v ponudbo.
- E. Nastanitveni ponudniki premalo vključujejo (predstavljajo v svojih promocijskih orodjih) in priporočajo ogled gostom, ki bivajo pri njih.

KLJUČNI IZZIVI – PRIMARNA PONUDBA

1. Predstavitev naravnih in kulturnih znamenitosti nadgraditi z zgodbami, v njihovo predstavitev močneje vključiti doživljajski vidik, vzpostaviti nekaj najbolj privlačnih prodajnih programov in jih vključiti v distribucijske kanale (ter podpreti skozi pospeševanje prodaje s podporo t.i. dnevov odprtih vrat oziroma posebnih ponudb – *po vzoru Vulkanland*).
2. Za individualne in dnevne goste te točke povezati (v nekajurna povezana doživetja) in predstaviti na način, da se bodo prej/lažje odločali za obisk – kot namige in kot možnost organiziranega programa.
3. Za stacionarne goste najbolj privlačne znamenitosti povezati v nekajurna doživetja in jih sistematično predstaviti – delati na animaciji gostov (izkoristiti rezervacijski proces za predstavitev TOP doživetij destinacije ter s pomočjo destinacijskega animatorja v času bivanja).



>>> Več v sklopu 3.4.6 (TURISTIČNI PRODUKTI).

6.5 Nastanitvene zmogljivosti in povpraševanje (ugotovitve in izzivi)

Sklop 5: NASTANITVENE ZMOGLJIVOSTI in POVPRASEVANJE

UVODNO POJASNILO

Podrobnejša analiza je v prilogi, v dokumentu *Analiza turističnega povpraševanja in relevantnih razvojnih dokumentov za potrebe izdelave Strategije razvoja turizma za občino Kamnik (december 2014)*, kratka aktualna analiza pa v poglavju 3.3.1 in 3.3.2. Na tem mestu zgolj povzemamo ključne ugotovitve in oblikujemo izzive.

KLJUČNE UGOTOVITVE

- A. NASTANITVENE ZMOGLJIVOSTI: Destinacija ima v slovenskem merilu podpovprečno število hotelskih zmogljivosti (manj kot desetina od vseh ležišč) ter več kot polovico drugih nastanitvenih objektov. V obdobju 2008 do 2014 so se ležišča povečala za 25 odstotkov (najbolj ponudba kampov, hoteli in podobni objekti so se povečali le za dobra 2 odstotka, ostale zmogljivosti pa zmanjšale za okoli 4 odstotke). Struktura ponudbe povečuje sezonsko naravnost destinacije.
- B. TURISTIČNO POVPRASEVANJE: Število nočitev v obdobju 2008 do 2014 ostaja skoraj enako, z vmesnimi nihanjem. Indeks nočitev 2014/2008 je 103,07. To pomeni, da je število nočitev v letu 2014 skoraj enako kot leta 2008 – in to pri 25 % več ležiščih – torej se nadalje zmanjšuje zasedenost.
- C. MOTIVI PRIHODA: Trenutno je stacionarni prihod v največji meri vezan na aktivnosti Terme Snovik za pritegnitev skupin (in individualnih obiskovalcev), manj pa je to rezultat prepoznavne pozicije Kamnika kot privlačne stacionarne destinacije. Stacionarni turizem v občini Kamnik je v največji meri vezan na Terme Snovik, kjer je glede na koncept ponudbe (termalni bazenski kompleks in apartmaji) osrednji motiv prihoda na destinacijo aktivno-termalno-kopališka ponudba (kot nosilni turistični produkt) – gostje pa se odločijo za to destinacijo zaradi možnosti odkrivanja regije in širše (*dejstvo je, da je za primarno kopališko in wellness ponudbo ponudba 15 slovenskih naravnih zdravilišč konkurenčnejša*).
- D. Aktivnosti pohodništva, kolesarjenja, ribolova, kulturne izletniške točke in druga ponudba predstavljajo sekundarno ponudbo, ki sama po sebi – razen, ko gre za dnevni obisk s strani domačih gostov (in v manjši meri tujih obiskovalcev, ki so že v Sloveniji/Ljubljani), večinoma še ne predstavlja samostojnega, primarnega motiva za prihod.

KLJUČNI IZZIVI – NASTANITVENE ZMOGLJIVOSTI IN POVPRASEVANJE



1. Izboljšati prepoznavnost destinacije kot aktivne destinacije, ki ima veliko za ponuditi tudi za nekajdnevno bivanje, hkrati pa ima ugodno osrednjeslovensko lego – s čimer je dobo izhodišče za odkrivanje regije in Slovenije.
2. Povečati število nočitev in še posebej izboljšati zasedenost izven nekaj poletnih mesecev.

6.6 Turistični produkti (ugotovitve in izzivi)

Sklop 6: TURISTIČNI PRODUKTI

KLJUČNE UGOTOVITVE

- A. Na destinacijski ravni (skozi spletno stran www.kamnik-tourism.si) se še ne komunicira skozi jasne destinacijske produkte; v veliki meri gre zdaj predvsem za velik nabor možnosti, med katerimi pa se je precej težko znajti (naravne znamenitosti, kulturna dediščina, prireditve, Okusi Kamnika, tudi posamezne aktivnosti).
- B. Najbolj razviti, konkurenčni in prodajani produkti so – ker so za njimi konkretni ponudniki: termalni aktivni oddih (kopenje, wellness, z možnostmi pohodništva, kolesarjenja, drugih aktivnosti in odkrivanja okolice – Terme Snovik), golf (Golf Arboretum), pohodništvo in doživetje pastirske dediščine (Velika planina), sprehodi v lepem parku (Arboretum Volčji potok), prireditve (nekaj močnih destinacijskih prireditev, ki pa privabljajo predvsem dnevne in v veliki meri še vedno zgolj domače obiskovalce), doživetje srednjeveškega mesta (vodenje po Kamniku).
- C. Aktivnosti, kot so kolesarjenje, pohodništvo, ribolov, niso razviti kot produkti (ki bi bili konkurenčni, prodajni in ki bi ustvarjali primarni motiv prihoda na destinacijo – destinacija ni prepoznavna po njih in trenutno še ne more konkurirati npr. Dolini Soče, Kranjski Gori, Bohinju itd.). Na voljo so predvsem v obliki športnih prireditev, kot oblika rekreacije za domačine oziroma bližnje prebivalce ter kot dodatna, podporna ponudba za goste, ki so že na destinaciji.
- D. Staro mestno jedro Kamnika je privlačno, urejeno, vendar ne »živi«, še posebej ne Šutna, prav tako tudi ne Mali grad npr (kjer ni nobene dodatne vsebine, razen TIC točke v poletnem času; na Šutni pa gre izpostaviti nekaj pozitivnih zametkov, kot so trgovinica z lokalnimi izdelki Zlata ptička, Hiša Belin, Reciklarnica, Kameleon in Hiša keramike, zakaj pa ne majolka).
- E. Naravne in kulturne znamenitosti so delno že povezane in so pretvorjene v organizirane izlete, ki pa se predvsem premalo tržijo. Na destinacijski spletni strani niso predstavljeni kot produkti, ki jih je mogoče kar kupiti (*primer dobre prakse spletna trgovina na www.visitljubljana.com*). Nastali so tudi organizirani programi (v okviru povezovanja Srca Slovenije), ki pa so navedeni zgolj na spletni strani Srca Slovenije (kot organizatorja sta navedena TIC Kamnik in Jarina) in ki se aktivno ne tržijo v okviru kamniške DMO.



F. V destinaciji trenutno ni agencije, ki bi prevzela organizacijo in izvedbo programov.

>>> *Podrobnejša analiza po produktih je v nadaljevanju v podpoglavjih.*

KLJUČNI IZZIVI – TURISTIČNI PRODUKTI

1. Jasno produktno pozicioniranje destinacije in jasna predstavitev nosilnih produktov.
2. Povezovanje posameznih ponudb, znamenitosti in produktov v privlačna doživetja (integralne turistične produkte, pretvorjene v doživetja, tudi z uporabo zgodb).
3. Produkte pretvarjati v prodajne programe (ki nagovarjajo določeno ciljno skupino, imajo ceno in organizatorja/izvajalca).
4. Spodbuditi živahnejši utrip v starem mestnem jedru Kamnika (dogodki in prireditve, razstave, tržnica, delavnice, privlačna gostinska ponudba, ocvetličanje, ureditev prijetnih kotičkov za posedanje itd.) – da ga v večji meri čutijo/obiskujejo domačini, s tem pa tudi turisti.

V nadaljevanju podrobneje analiziramo še posamezne produkte, kar nam bo v pomoč pri oblikovanju produktne strategije.

6.6.1 Wellness, terme, zdravje

V občini Kamnik so vodilni gospodarski subjekt, ki temeljijo na produktu zdravje in dobro počutje Terme Snovik, ki s 375 prostimi ležišči ustvarijo okoli 80 % vseh nočitev v občini Kamniku. Ponudba že od vsega začetka temelji na trajnostnem razvoju, za kar so kot prvi v Sloveniji prejeli evropski znak za okolje, EU Marjetico. S svojo pokrito termalno riviero (500 m²) obiskovalcem nudijo možnost sproščanja in rekreacije 365 dni v letu, s čimer se občina Kamnik uvršča med turistično destinacijo s celoletnim turizmom. Terme Snovik so najvišje ležeče terme v Sloveniji, okoli katerih se razvija tudi okolica (terme so spodbudile številne manjše nastanitvene zmogljivosti pa tudi gostinske ponudbe). Poleg kopanja in wellness storitev dajejo poudarek tudi rekreaciji izven termalnega kompleksa (fitnes na prostem, urejene tematske pešpoti, nordijska hoja).

Kot holistični center zdravja se predstavlja Naravni zdravilni gaj v Tunjicah, ki ponuja prostor, namenjen zdravljenju in samozdravljenju ter odpravljanju blokad, bolečin, neplodnosti, razstrupljanju in drugih sodobnih bolezni. Gaj velja za edino točko v Sloveniji, ki ima znanstvene dokaze o zdravilnih učinkih na različna bolezenska stanja, znan pa je tudi po Živi vodi, ki ima energijsko moč.

V Kamniku sta na voljo še Spa Metropolis (dnevni wellness – masažni center) in fitness center Bodifit Kamnik (ki jih destinacijska spletna stran uvršča med destinacijsko ponudbo wellness in dobro počutje) in še nekaj drugih športnih centrov (osrednji štadion, manjši fitness centri in tudi fitness centri na prostem) – vendar pa je ta ponudba namenjena predvsem prebivalcem in okoliškimi obiskovalcem in ne toliko turistom.



6.6.2 Pohodništvo

Občina Kamnik leži na pragu Kamniško-Savinjskih Alp in ima odlične možnosti za razvoj pohodniškega turizma. Zaradi lege v bližini Ljubljane Kamnik predstavlja najbolj preprosto dostopno točko za dostop do Alp. **Kamniško-Savinjske Alpe nudijo možnosti za alpinizem, za gorništvo, nordijsko hojo, kar nekaj poti pa je prijetnih sprehajalnih – izredna paleta možnosti torej za različne ciljne skupine.**

V občini Kamnik deluje Planinsko društvo Kamnik, ki skrbi za urejenost večine pešpoti po Kamniško-Savinjskih Alpah, v upravljanju pa ima dve planinski kočī (na Kamniškem in Kokrskem sedlu). Drugi oskrbniki poti na območju občine Kamnik so še: Planinsko društvo Domžale (upravlja z Domžalskim domom na Mali planini), Planinsko društvo Komenda in Planinsko društvo Črnuče (upravlja s Črnuškim domom na Mali planini).

Planinska društva imajo tudi svoj vodniški odsek z usposobljenimi planinskimi vodniki. Le-ti večinoma vodijo po manj zahtevnih poteh – in sicer prostovoljno, profesionalno pa se z vodenjem po gorah ukvarjajo specializirani gorski vodniki z mednarodno licenco IFMGA, ki vodijo vse težavnosti in večinoma proti plačilu.

Planinske poti redno vzdržujejo markacisti planinskih društev. **Vrhovi Kamniško-Savinjskih Alp so dobro poznani in obiskani. Poti so vrisane tudi v številnih specializiranih zemljevidih in opisane v različnih vodnikih.** Enega od njih, ki vključuje nekoliko manj zahtevne pohodniške poti, je leta 2013 izdal kamniški Zavod za turizem in šport v občini Kamnik v slovenskem in angleškem jeziku in je brezplačno na voljo na vseh večjih turističnih točkah. V okviru sodelovanja neformalnega združenja občin v okviru Kamniško-Savinjskih Alp je leta 2014 izšla tudi specializirana karta (Kamniško-Savinjske Alpe – Izbrane pohodniške poti) v merilu 1:50.000. Poleg zemljevida vsebuje tudi opis regije v slovenskem in angleškem jeziku ter profil posameznih poti.

V okviru pohodništva so tudi poti, s katerimi upravljajo turistična društva: tematske pešpoti Tuhinjske doline (upravljavec Turistično društvo Tuhinjska dolina), Motniška turistična pot (upravljavec: Turistično društvo Motnik) ter pot od Snovika do Gore sv. Miklavž (Turistično društvo Gora).

Na destinacijski spletni strani je predstavljenih 13 pohodniških poti različnih težavnosti: Kokrško sedlo, Koželjeva pot (zgornji del), Kamniško sedlo, Kamniški vrh, Sv. Primož nad Kamnikom, Menina planina – Vivodnik, Zgornje Palovče, Slap Orglice, Sv. Miklavž na Gori, Motniška turistična pot, Arboretum Volčji Potok, Stari grad in Velika planina (ki je med pohodniki zagotovo najbolj priljubljena – na njo vodijo številne dobro označene planinske poti, možen dostop tudi z nihalko in sedežnico). Tu je še pot, poimenovana Zelena os ob Kamniški Bistrici (projekt Občine Kamnik in Domžale in gre za ureditev sprehajalnih in



kolesarskih poti ob reki Kamniška Bistrica), Pot od Puba Pod skalo do Budnarjeve domačije (neoznačena, vendar uhojena pot), tematske pešpoti v Tuhinjski dolini ...

Stanje glede urejenosti:

Dobro urejene poti:

- Kamniško sedlo, Kokrsko sedlo, Velika planina, Sv. Primož in Sv. Miklavž. Te poti imajo poleg dobrih markacij in varnega terena skupnega tudi to, da je na koncu poti v sezoni vedno na voljo gostinska ponudba.
- Slap Orglice – na tej »divji« poti poleg vseh markacij najdemo table, ki usmerijo v pravo smer, iz štorov narejene stole, več točk za počitek. Ko se vrnemo, je v bližini planinski dom, kjer se lahko pohodnik okrepča. V sezoni premajhno parkirišče, katero tudi sicer ni najboljše urejeno.
- Koželjeva pešpot: dobro urejena in označena, vendar trenutno zaradi naravnih nesreč delno zaprta. V bližnji prihodnosti je plan, da se pot v celoti popravi in uredi tako, kot je bila prvotno mišljena: od mestnega jedra Kamnika do izvira reke Kamniške Bistrice.

Srednje urejene poti:

- Zelena os Kamniške Bistrice – dobro urejen samo določen del. Pri Qlandii bi bil potreben poseben most čez Kamniško Bistrico za pohodnike. Tako bi ti lahko nadaljevali po pločniku do Qlandie in potem čez podhod mimo igrišča Virtus po pločniku vse do golf igrišč v Volčjem potoku. Od tam do Arboretuma je cesta že speljana, vendar ni pločnika. Na določenih točkah lepo urejena z otroškimi igrišči in klopmi.
- Z mesta na podeželje (Kamnik – Zgornje Palovče – Terme Snovik) – preveč asfalta in premalo pločnikov za pohodnike. Na poti ni klopi. Pot bolj za domačine.

Slabo urejene poti:

- Od puba do Budnarjeve domačije – strma pot, brez klopi, brez markacij, veliko podrtih dreves. Trenutno status divje poti.

Tu so potem še pohodniške poti v višje predele. Najbolj obljudeni sta omenjeni poti do Kokrskega oziroma Kamniškega sedla, kjer so tudi planinske kočje (odprte od maja do konca septembra; izven sezone pa potem le ob lepih vikendih; kar velja za zgolj za Kamniško sedlo) – od sedel naprej so potem označene poti do dvatisočakov, najvišjih vrhov Kamniško-Savinjskih Alp (nekaj je tudi plezalnih poti; npr. Zeleniške špice, Brana ipd. za plezalce s svojo opremo; možnost pa tudi najema izkušenega vodnika, ki jih je v Kamniku kar nekaj). Pomembno je dejstvo, da se lahko v Kamniško-Savinjskih Alpah opravi največjo višinsko razliko (Dom v Kamniški Bistrici (623 m) – Grintovec (2558 m); višinska razlika 1935 m).

Preko leta v občini Kamnik potekajo tudi pohodniške prireditve, med katerimi velja izpostaviti Pohodniški festival v Kamniško-Savinjskih Alpah (večdnevni specializiran dogodek; organizatorji: Občina Kamnik – Zavod za turizem in šport v občini Kamnik,



Preddvor, Jezersko, Solčava in Luče), Dan Kamniških planin (junij; organizator Planinsko društvo Kamnik), Kamniški memorial za smučko cepin (marec/april, organizator: Planinsko društvo Kamnik), Rokovnjaški pohod (predvidoma maja; organizator: Planinsko društvo Kamnik), pohod na Menino planino (september, organizator: Turistično društvo Tuhinjska dolina); pohod iz Puba Pod skalo do Budnarjeve domačije (november; organizator: Turistično društvo Kamnik) ...

Ime Kamnik so v svet ponesli tudi **številni znani alpinisti**, med njimi sta najbolj znana Tomaž Humar in Marko Prezelj (edini na svetu, ki je prejel kar 3 prestižne nagrade Zlati cepin).

S Planinskim društvom Kamnik potekajo dogovori, da bi vzpostavili predvsem nižinske poti in jih dodatno opremili.

Leta 2014 je z namenom boljše promocije Kamniško-Savinjskih Alp in predvsem pohodništva nastalo neformalno združenje, ki vključuje Občino Kamnik, Luče, Jezersko, Preddvor in Solčavo. Skupno so se oblikovali pohodniški programi, specializirana karta 1:50.000 Kamniško-Savinjske Alpe – Izbrane pohodniške poti, v letu 2015 se je prvič izvedel Pohodniški festival v Kamniško-Savinjskih Alpah. V načrtu je tudi izdelava zloženke in spletne strani. Z letom 2015 je Zavod za turizem in šport v občini Kamnik v sodelovanju z občinami Kamniško-Savinjskih Alp vključil v nacionalno združenje GIZ pohodništvo & kolesarjenje. V okviru združenja so tudi specializirane pohodniške namestitve, kamor so vključene tudi Terme Snovik. Potencialne bi bile povezovalne poti; npr. iz Kamnika v Logarsko dolino ipd. (ciljna skupina: izkušeni pohodniki). Te povezave s Kamniško-Savinjskimi Alpami imajo potencial in oblikovanje natančnega načrta aktivnosti je uvrščeno med ukrepe.

6.6.3 Kolesarjenje

Občina Kamnik ima na področju kolesarjenja, podobno kot pohodništva, velik potencial, vendar trenutno še ne moremo govoriti o razvitem in celostnem turističnem produktu.

Izpostaviti je potrebno naslednje ponudbe (poti in projekte):

- Zavod za turizem in šport v občini Kamnik je skupaj s partnerskimi občinami Kamniško-Savinjskih Alp član **nacionalnega združenja GIZ pohodništvo & kolesarjenje**, vendar konkretnega sodelovanja na tem področju še ni bilo. Pomemben partner združenja so Terme Snovik, ki že ponujajo kolesarske programe.
- Cestno kolesarstvo postaja vse bolj priljubljeno, vendar so nekatere ceste v občini Kamnik v zelo slabem stanju (npr. cesta na Črnivec).
- **Kljub temu so v občini Kamnik številne priljubljene poti med kolesarji, kot na primer:** v Kamniško Bistrico, na Črnivec ali Kranjski Rak, Tuhinjska dolina s Kozjakom, povezovalna cesta med Kamnikom – Zg. in Spodnjim Palovčam in Lukovico.



- Kamnik ima štart in organizacijo enega izmed treh najbolj pomembnih amaterskih dirk v državi: v sklopu cestnega kolesarstva v Občini Kamnik uspešno deluje Kolesarsko društvo Alpe, ki od leta 2007 organizira **eno od najlepših kolesarskih cestnih dirk v Sloveniji, Maraton Alpe**. Kolesarji v dobrih 130 km obkrožijo Kamniško-Savinjske Alpe, se peljejo ob dolinah štirih rek ter dosežejo tri prelaze. Start in cilja sta v Kamniku, vsako leto pa se dirke udeleži preko 500 rekreativnih kolesarjev. To je privlačna kolesarska tura za cestne kolesarje v dobri formi. Infrastruktura (ceste) na poti so ponekod v slabem stanju. Produkt težko tržimo razen na dan dogodka. Produkt lahko izboljšamo tako, da spremljevalcem udeležencev maratona ponudimo avtobusni prevoz do Term Snovik, oziroma arboretuma Volčji Potok in za njih pripravimo posebne pakete. V času, ko je načrtovan povratek prvih kolesarjev, bodo udeleženci že imeli avtobus za vrnitev.
- Dodatno promocijo cestnemu kolesarstvu je v letu 2015 dodala ženska kolesarska profesionalna dirka **Giro Rosa s startom v Kamniku**.
- **Pump track v Kamniku (pri Gimnaziji Kamnik)**: gre za poligon odprtega tipa, namenjen odraslim, mladim, cestnim in gorskim kolesarjem. Pump-track je krožna proga, po kateri kolesarji ob zadostnem tehničnem znanju lahko vozijo brez, da bi poganjali. Tovrstna vožnja je zelo učinkovita pri treniranju ostalih kolesarskih veščin in je zato v zadnjih letih priporočajo vsi največji kolesarski strokovnjaki. **Manjši pump track** je na voljo tudi pri Termah Snovik.
- **Kolesarska pot od Snovika do Motnika**: gre za edino traso, ki je označena in je nekoliko bolj zahtevna (strma v nekaterih predelih). Gre za trekking progo. Enkrat na leto se organizira tudi organiziran kolesarski izlet; od Snovika do Motnika.
- **Zimsko kolesarjenje na Veliki planini**: fed bike (kolesarjenje po snegu). Zaenkrat še ni bilo izvedeno, je pa v dogovoru.
- V Kamniku je eden najbolj uspešnih klubov gorskega kolesarstva – to je **Calcit Bike team**, katerega kolesarji dosegajo odlične rezultate.
- **S turnim kolesarstvom se je pričelo ukvarjati kolesarski odsek Planinskega društva Kamnik**, s katerim so že potekali prvi dogovori za sodelovanje glede določitve primernih tras.
- **Med pomembne kolesarske dogodke**, ki jih večinoma organizira KD Calcit, štejemo: MTB Eliminator, SloEnduro 4fun, kratka MTB krosa v Kamniku in Mekinjah ter MTB vzpon Terme Snovik – Velika planina (oziroma Črnivec), ki ga v letu 2015 prvič ni bilo. Pomembno vlogo pri promociji pa igra tudi profesionalni kamniški kolesar Luka Mezgec.
- **Če povzamemo, je v Kamniku ogromno cestnih kolesarjev, ki gredo**: v dolino Kamniške Bistrice, Črnivec ali Podvolovjek, čez Pšajnovico do Lukovice, v Tuhinjsko dolino, po trasi Maratona Alpe (Kamnik – Jezersko – Železna Kaplja – Solčava – Luče – Gornji Grad – Kamnik).



- **Kar se tiče gorskega kolesarjenja:** na Veliki planini stvari še niso urejene; problem je, ker npr. Velika planina d.o.o. oglašuje gorsko kolesarjenje, celo omogoča prevoz koles, vendar se le-ti bodisi spuščajo po urejeni planinski poti čez Dolski graben ali pa se vozijo po pastirskemu naselju, kar pa pastirjem ni všeč. V avgustu 2015 je društvo Calcit (oziroma eden od njihovih članov) uredilo MTB progo, katero sedaj tržijo skupaj z nihalko. Proga sicer pomeni korak naprej, vendar bi bilo s sodelovanjem in trženjem možno postoriti še marsikaj. Sicer pa je možnosti za gorsko kolesarjenje veliko: Menina planina, Kašna planina, iz doline Kamniške Bistrice proti Krvavcu ter druge gozdne poti. MTB pot čez Stari grad uporabljajo večinoma domačini. Morda bi z oživljeno turistično točko Stari grad lahko naredili nekaj tudi na priljubljenosti te poti, ki sicer nima upravljavca.
- **Manjkajo nezahtevne kolesarske poti in povezovalne poti, ki bi povezale npr. Kamnik s Snovikom, Kamnik z Arboretumom itd.**
- **Izposoja koles** je na voljo v TIC Kamnik (od leta 2015 tudi električnih), Termah Snovik, Hostlu Pod skalo in Penzionu Repnik.
- V Savinjski dolini je kolesarjenje kar dobro razširjena panoga, od koder kolesarski vodniki vodijo goste med drugim tudi na Veliko Planino in v Kamniško Bistrico. Škoda je, da Savinjska stran trži Veliko planino kot kolesarsko destinacijo bolj kot Kamnik.
- V Kamniku ni opaziti, da bi ti kolesarji ustvarjali kakšno resno število nočitev, za kar je še prostor predvsem pri trženju in dobro sestavljenem konceptu, katerega pa trenutno ni.

Z vidika promocije je trenutno na voljo:

- **Kolesarski vodnik po Srcu Slovenije** (ki ga je v sodelovanju z ZTŠK izdal Razvojni center Srca Slovenije) v slovenskem in angleškem jeziku, ki vključuje 5 predlogov za kolesarski izlet. Projekt je zastavljen izredno dobro; tudi opisi posameznih poti so zelo privlačni (<http://www.srce-slovenije.si/resources/files/kolesarski-vodnik-13-web.pdf>), vendar pa te poti v naravi niso označene; gre dejansko le za namige za izlete, vendar jih turisti radi vzamejo.
- Že pred leti je v Kamniku izšel **kolesarski zemljevid po Kamniku in okolici**, ki je nekoliko zastarel, vendar se turistom še vedno nudi na TIC Kamnik (ker je poleg zgoraj omenjenega zemljevida to edino gradivo, ki je na voljo za kolesarje); tudi tu je težava v tem, da gre za namige poti, v naravi pa poti praktično niso označene.

6.6.4 Golf

Slovenija je v letu 2015 prejela prestižno mednarodno nagrado *Undiscovered Golf Destination of the Year 2015*, kot najbolj obetavna golf destinacija leta 2015, kamor izmed 13 registriranih golf igrišč v Sloveniji spada tudi Golf Arboretum. Kot golf destinacija se vse bolj trži tudi Ljubljana.



Golf Arboretum velja za enega od najlepših golf igrišč v Sloveniji, z osemnajstimi luknjami, kjer svoj čar daje borov gozd ter pogled na mogočne Kamniško-Savinjske Alpe.

Golf Arboretum se uspešno povezuje s turističnimi ponudniki namestitev, s katerimi že skupaj tržijo pakete (npr. s Termami Snovik in Penzionom Repnik).

Vsekakor bi bilo v prihodnosti pomembno povezovanju nameniti še večjo pozornost, saj s kombinacijo z drugimi elementi turistične ponudbe (npr. wellness, kongresni turizem) lahko pomembno prispeva k izboljšanju strukture gostov, saj običajno golfisti veljajo za dobre goste.

6.6.5 Zima

Na območju Kamnika je z vidika smučarskega turizma najbolj prepoznavna Velika planina. Smučarski turizem je zaradi zelenih zim in zastarele infrastrukture upadel, smučišče pa je priljubljeno predvsem za družine. Razvija pa se tudi smučišče Osovje, ki v zimskih mesecih privablja vse več tako domačih kot tudi tujih gostov. V bližini občine je tudi največje slovensko smučišče Krvavec, ki zaradi bližine v zimskih mesecih v našo občino pripelje veliko število gostov in je velik potencial za razvoj stalnih namestitev v naši občini.

Pomembna pri tem je tudi **nočna sankška proga**, ki je osvetljena, ter **krpljanje z možnostjo izposoje opreme**. Manjše smučišče je na voljo še ob cesti na Črnivec, smučišče Osovje, kjer je na voljo tudi nočna smuka in tečaji smučanja.

Drugi zimski športi so v Kamniku in okolici manj prepoznavni in za turizem trenutno manj pomembni:

- **Tek na smučeh:** v obdobju zadostnega snega so poti urejene okoli Snovika. Potekajo dogovori med Zavodom za turizem in šport v občini Kamnik in Golfom Arboretum, da se zimske tekaške proge uredijo tudi na njihovi lokaciji.
- **Drsališče na prostem:** v mestnem jedru Kamnika je odprto drsališče na prostem – je del decembrskega dogajanja in pomembno prispeva k oživitvi mestnega jedra.
- **Turna smuka.**

6.6.6 Ribolov

Slovenija je prav zaradi ohranjenosti rek in čiste vode ena najbolj zaželenih turističnih destinacij na področju športnega ribolova. **Kamnik kljub potencialu z eno od najčistejših alpskih rek, Kamniško Bistrico, tovrstnega produkta še ne izkorišča v celoti.**



Nad ribolovom na kamniških rekah bdi **Ribiška družina Bistrica Domžale**, ki skrbi tudi za prodajo ribiških kart. Le-te je mogoče kupiti na primer v Gostišču Pri planinskem orlu in Gostišču Pri gamsu. V destinaciji gre za ribolov potočne postrvi, potočne zlatovčice, šarenke in lipana.

V Mekinjah pri Kamniku je možen **ribolov tudi v ribniku Ribogojnice Mihovc** (ribolov v stoječih vodah – ciljna skupina so ribiči z različnim predznanjem, od začetnikov do bolj izkušenih, primerno tudi za družine; z letom 2015 oddajajo tudi sobe; med drugim svoje izdelke prodajajo na tržnici Okusi Kamnika Podeželje in Eko), **s tečajem muharjenja pa se ukvarjajo v podjetju Flyfishing godec.**

Ribiškim paketom vse večji poudarek dajejo v Termah Snovik, ki so s strani Centra za promocijo in pospeševanje športnega ribolova in ribiškega turizma Racoon v sodelovanju z Ministrstvom za kmetijstvo, gozdarstvo in prehrano RS prejele nagrado za dogodek »tekmovanje v pripravi postrvi za profesionalce in ljubitelje«, ki ga tradicionalno pripravljajo v prvem tednu v juliju.

Infrastruktura na področju ribarjenja v stoječih vodah je zadovoljiva, pri ribarjenju v Kamniški Bistrici, kjer je dovoljen ribolov *catch and release*, je reka na obeh bregovih močno zregulirana, bregova sta umetno utrjena, zato je dostop do območja, kjer je mogoče loviti, močno otežen. Možen je tudi ribolov na Nevljici, kjer je dostop lažji.

6.6.7 Drugi športi

V občini Kamnik deluje več športnih parkov, ki združujejo različne športe, ki jih koristijo predvsem domačini in okoliški prebivalci: od športnega centra Pod Skalco (letno kopališče, tenis igrišča, odbojka na mivki), športni center Virtus (košarkarsko igrišče, nogometno igrišče, tenis), Stadion prijateljstva (vključuje stadion, nogometno igrišče, lokostrelstvo); in več manjših igrišč, ki delujejo predvsem v lokalnem interesu, manj pa v turističnem.

Prav tako ima Kamnik pomanjkanje adrenalinskih športov, kot so plezanje, vodni športi. Plezanje je sicer mogoče v nekaterih športnih dvoranah in v naravi, vendar širše znanega plezališča ni.

Za razvoj vodnih športov kamniške reke niso primerne oziroma je sezona (pre)kratka.

Ti športi imajo priložnost predvsem kot dopolnilna, podporna ponudba.

6.6.8 Prireditve

Na področju prireditev velja produkt razdeliti na destinacijske prireditve in športne prireditve.



Med glavnimi destinacijskimi prireditvami so najbolj prepoznavni **Dnevi narodnih noš in oblačilne dediščine** (največji tovrstni festival v Sloveniji; 4-dni; najbolj obiskana povorka narodnih noš), **Kamfest** (tedenski poletni festival), **Poletna muzejska noč na Zapricah**, **Praznik trniča**, **Revija starodobnih vozil**, **Veronikin festival**, **Križnikov pravljčni festival v Motniku**, **etnološki dnevi in žive jasice z božično zgodbo v Termah Snovik**, **Pravljčni Kamnik** (decembrske prireditve), **Dnevi keramike in lončarstva** (v letu 2015 prvič). Prepoznaven dogodek je tudi **Polnočna maša na predbožični večer v kapeli Marije Snežne na Veliki planini**. Med najbolj prepoznavne krovnne prireditve gre tudi umestiti **Spomladansko razstavo cvetja v Arboretumu Volčji potok**.

Kamnik je tudi močen kot športno središče, kjer se odvija veliko prepoznavnih športnih dogodkov, k promociji pa pomembno prispevajo uspešni kamniški športniki in klubi.

Poleg same infrastrukture za razvoj turizma pripomorejo dogodki širše razsežnosti, kot so državna prvenstva v odbojki, evropsko prvenstvo v lokostrelstvu itd., kar pozitivno vpliva na prepoznavnost Kamnik in nočitve.

Športne prireditve	Organizator
MTB vzpon Terme Snovik (Velika planina) (konec junija)	Terme Snovik (v letu 2015 dogodek ni bil izpeljan)
Festival pohodništva (konec junija)	TIC Kamnik
Gorski tek na Grintovec	Klub gorskih tekačev Papež
Kolesarski maraton Alpe Scott	Kolesarsko društvo Alpe
Veronikin tek	TIC Kamnik
Miklavžev tek (gorska tekaška prireditev)	Športno društvo Šmartno v Tuhinju
Wings for Life	Red Bull
Dan slovenskih vaterpolistov	Vaterpolski klub Kamnik
Plavalni miting Veronika	Plavalni klub Kamnik
Festival golfa in zabave 2015 (avgust)	Golf Arboretum
Ambrož triatlon Kamnik (sredina junija)	TK Trisport Kamnik
Golf turnir: Okusi Kamnika (lani prvič)	Golf Arboretum, TIC Kamnik

6.6.9 Kulinarika

Ključne značilnosti kulinarčne ponudbe Kamnika:

- **Projekt Okusi Kamnika** je bil oblikovan s ciljem zagotoviti čim večjo prisotnost kulinarčnih značilnosti Kamnika v gostinski ponudbi občine in s tem vzdrževati aktivno vlogo pri kulinarčni ponudbi Osrednje Slovenije: zbranih je 7 glavnih in 6 spremljajočih tradicionalnih jedi Kamnika (namenjeno kulinarčnim navdušencem, strokovno podkovan izbor, mešanica tradicionalnih jedi s celotnega kamniškega območja). Še vedno velja



slabo prepoznavanje produkta med domačini, zaenkrat še nihče ne izvaja »nadzora« nad produktom (da bi npr. obiskovali gostilne s pomočjo skritega gosta, če je njihova prezentacija pravilna ipd.), zaenkrat še ni na to vezanega kulinaričnega dogodka (razen na temo golfa). Potrebno bi bilo jasno začrtati cilje in nadgradnjo projekta (dodajanje jedi, povezovanje gostinskih ponudnikov, izboljševanje kakovosti ipd). Na voljo je nekaj kakovostnih restavracij in gostiln v destinaciji, ki ponujajo jedi Okusi Kamnika, a potrebno bi jih bilo imeti še več, predvsem v mestnem jedru (tam trenutno tudi ne deluje restavracija v hotelu Malograjski dvor). Dve od gostiln imata tudi znak Gostilna Slovenija; vendar nobena ni v mestnem jedru.

- **V projekt Okusi Kamnika so vključeni sledeči ponudniki:** Gostišče in penzion Repnik (znak Gostilna Slovenija), Gostišče Pri planinskem orlu (znak Gostilna Slovenija), Gostilna Mili vrh, Špajza, Majolka, Kraljev hrib, Pod žičnico, pri Flegarju, gostilnica in kavarna Pri podkvi, restavracija Arboretum, Potočka v Termah Snovik, slaščičarna Čarobni vrtiček, Kavarna Veronika, Pub Pod skalo, Domžalski dom na Mali planini, Koča na Zelenem Robu, Dom v Kamniški Bistrici, Budnarjeva domačija, Prašnikarjev dvorec. Vključenih 19 ponudnikov. V času Pohodniškega festivala so jedi Okusov Kamnika ponujali tudi v kočah na Kamniškem in Kokrskem sedlu.
- **Drugi ponudniki (niso vključeni v Okuse Kamnika):** Gostilna Mlakar, Pri Čibru, Vovk, Pri gamsu, Picerije (Izba, Melita, Murka, Napoli, Tara, Skok), planinski domovi (Črnuški, Jarški dom na Mali planini, Dom na Kisovcu), slaščičarne (Toscana, Šutna, Srček, Mesto),
- **Trnič na vsako mizo:** projekt pod krovno znamko Okusi Kamnika, ki je v letu 2014 prejel naziv Snovalec, ima poudarek na velikoplaninskem trdem siru trnič in širjenju le-tega po Sloveniji. V letu 2015 je bil trnič tudi med polfinalisti Sejalca. Praznik trniča na Veliki planini in Dnevi trniča pri gostinskih ponudnikih (avgust). Gre za zgodbo z Velike planine in velja za sir ljubezni. Sir izdelujeta tudi dve lokalni sirarki. ZTŠK je pripravil enotno embalažo in ga je mogoče vse dni v letu kupiti kot spominek. Prodajna mesta: TIC Kamnik, več lokacij na Veliki planini, pri posameznih gostinskih ponudnikih, lokalnih trgovinicah. Želja je, da trnič postane vseslovenski spominek, ter da bi njegove jedi ponujali tudi slovenski gostinski ponudniki. Sir trnič je vsako leto predstavljen tudi na ljubljanskem dogodku Praznik sira na Pogačarjevem trgu.
- **Okusi Kamnika Podeželje in Eko:** ekološka tržnica izdelkov domačih pridelovalcev, ki poteka vsako zadnjo soboto v mesecu na Glavnem trgu v Kamniku. V okviru vsake tržnice poteka tudi spremljevalni program (odvisno od meseca, tradicije ipd).
- **Jedi Okusov Kamnika, ki se lahko kupijo v prosti prodaji:** ženof, kamniška kajžerica, rušovc, trnič.
- Program za organizirane skupine (team-building): Okusi Kamnika (Gostilna Repnik v sodelovanju z Društvom kuharjev in slaščičarjev Slovenije).
- **Tekmovanje v pripravi tuhinjske postrvi v Termah Snovik.**



- Tekmovanje v pripravi **Firštovega golaža** v Kamniški Bistrici.
- Od leta 2015 dalje: **Golf turnir Okusi Kamnika**.
- **Kulinarične delavnice:** TIC Kamnik – EKO podeželska tržnica (vsako zadnjo soboto v mesecu); Gostišče Mili Vrh – izvajajo tematske tečaje kuhanja, kulinarične delavnice na temo slovenske veganske hrane in uravnotežene prehrane (hujšanje); Snovik: kulinarične delavnice se trudijo izvajati, priprava jedi iz rib, v pripravi tudi medene jedi; Budnarjeva domačija: delavnica peke kruha, jedi naših babic; Kmetija Pr' Jernejk: bio kmetija, veganstvo; Kavarna in slaščičarna Srček v Kamniku – otroške ustvarjalne delavnice, Društvo kuharjev in slaščičarjev Slovenije (sedež v Kamniku). V načrtu tudi Trgovinica Zlata ptička.

6.6.10 Poslovni turizem

Ko govorimo o poslovnem turizmu v Kamniku, imamo v mislih predvsem 2 vrsti poslovnega turizma:

- **Prvi je seminarski turizem** – ki je večinoma vezan na Terme Snovik (ponudba seminarskih sob, z možnostjo nastanitve) in nekaj manjših posameznih lokacij. Produkt ima dobro pozicijo, priložnost je v okrepljeni promociji in bolj jasnemu izpostavljanju prednosti (blizu, pa vendar stran od Ljubljane, različne možnosti dodatne ponudbe). Ta produkt tržijo ponudniki sami in aktivnejša vloga DMO zaradi omejenega obsega ni potrebna oziroma smiselna (razen seveda aktivne vključitve na destinacijsko spletno stran in ustrezne umestitve te ponudbe v destinacijske produkte).
- **Druga vrsta poslovnega turizma je vezana na team-building programe.** Razvitih je kar nekaj privlačnih programov (Geocathing na Veliki planini, Speci babičine dobrote, Oblikovalski izziv Jožeta Plečnika, Paintball – poslovni dvoboj, Kulinarična delavnica z Okusi Kamnika, Kamniška zavozlanka ...), vendar pa se programi ne tržijo aktivno. Nekaj programov organizira DMO Kamnik (ZTŠK), nekaj programov pa tržijo tudi specializirane team-building agencije.

Klasična poslovna (seminarska) ponudba je omejena (in predvsem vezana na interese posameznih zasebnih ponudnikov), ima pa veliko prednosti bližina Ljubljane, varnost, dobro razmerje med ceno in kakovostjo ter bogata dodatna ponudba. Kongresnega turizma destinacija nima, saj nima ustreznih zmogljivosti.

Destinacija lahko ponudi unikatne lokacije: npr. kongres na prostem oziroma v naravi v Arboretumu Volčji Potok, manjši kongres ali sestanek na Veliki Planini ipd. Pri vseh lokacijah se lahko ponudi širok nabor dodatnih dejavnosti. V tem segmentu bi lahko destinacija predstavlja zanimivega in privlačnega ponudnika za kongresne skupine, ki so v Ljubljani – vendar pa je potrebno pripraviti produkte in aktivno pristopiti do Turizma Ljubljane, ki za



organizatorje kongresov v Ljubljani aktivno sooblikuje programe dogodkov na destinacije (in v bližnji okolici).

6.7 Znamka in promocija (ugotovitve in izzivi)

Sklop 7: TRŽENJE (promocijske aktivnosti na trgu, znamka)

Krovna turistična tržna znamka destinacije Kamnik

Znamka ima različne barvne možnosti (iz priročnika CGP in brand Kamnik)

(Kamnik je ime, Mali grad je simbol, Kamniško sedlo je veduta)



Slogan turistične destinacije (v uporabi v 2015, v času priprave dokumenta):

Kamnik. Čisto drug svet. Tako blizu.

Pretekli slogan turistične destinacije:

V naročju planin

KLJUČNE UGOTOVITVE – znamka

- A. Destinacija ima sodobno destinacijsko znamko. Uporablja se v modri in zeleni barvi, ki sta postali prepoznavni in lepo komunicirata.
- B. Pripravljen je priročnik celostne grafične podobe, z razlago znamke.
- C. Znamko Kamnik na območju aktivno uporablja predvsem ZTŠK kot destinacijska management organizacija.
- D. Na ravni podjetij (ponudnikov) se v prvi vrsti komunicira znamka podjetja – kar je seveda normalno; medtem ko destinacijsko znamko ponudniki večinoma umeščajo v ozadje (oziroma v primeru spletne predstavitve na dnu strani, kjer v isti liniji nizajo več različnih znamk) ali pa je v večini primerov niti ne vključujejo.



- E. Slabost znamke je ta, da se skozi obstoječo znamko komunicira predvsem mesto Kamnik in ne drugega stebra destinacije, ki je vezan na umeščenost v Kamniško-Savinjske Alpe.

KLJUČNE UGOTOVITVE – promocija

- A. Destinacija ima nekaj močnejših turističnih ponudnikov, ki so na trgu prisotni sami (vsak od večjih ponudnikov v destinaciji ima precej specifične trge/ciljne skupine).
- B. Manjši nastanitveni ponudniki so pri prodaji svoje ponudbe odvisni od destinacijskega spletnega portala in še posebej svojih direktnih prodajnih kanalov (vključitev v OTA sisteme, kot je Booking.com).
- C. Destinacija se poslužuje izbranega števila promocijskih dogodkov preko STO (nekaj sejmov, workshopi). Hkrati je na teh dogodkih pogosto prisoten osrednji ponudnik Terme Snovik, tako da včasih prihaja podvajanja, spet drugič določen trg/aktivnost ni obdelan.
- D. Destinacija nima klasičnih nastanitvenih zmogljivosti, zaradi katerih bi lahko bila DMO neposredno prisotna na več promocijsko-prodajnih dogodkih – zato je za res optimalen promocijski načrt nujno potrebno boljše usklajevanje s ponudniki.
- E. Destinacija mora v prvi vrsti poskrbeti za ustrezno prisotnost skozi digitalno pojavnost (kakovosten spletni portal, družbena omrežja, TripAdvisor, tiskani materiali, vključitev v distribucijske kanale preko Turizma Ljubljana/RDO Osrednja Slovenija idr.), promocijske aktivnosti pa na tujih trgih izvajati tam, kjer imajo neposreden interes tudi ponudniki. Ker so sredstva zelo omejena, je potrebno oblikovati res optimalen splet.
- F. Močnejša prisotnost na tujih trgih je potekala v okviru projekta Promocija Srca Slovenije v letu 2014. Potrebno je kvalitativno analizirati učinke in na tej osnovi opredeliti načrt za naprej.
- G. Trženjska infrastrukturna orodja – v prvi vrsti destinacijski portal ni optimalno vsebinsko, trženjsko in tehnično razvit in nujno potrebuje temeljito trženjsko in tehnično prenovo.
- H. Destinacija izvede eno zaokroženo kampanjo na domačem trgu na leto (s katero prioritarno nagovarja tudi tuje obiskovalce, ki so že v Sloveniji).
- I. Vodilne prireditve (kot so Narodne noše) se še ne uporabljajo sistematično za turistično promocijo območja in prodajo zmogljivosti v času prireditev, poleg tega pa živi produkt le v času prireditve.

KLJUČNI IZZIVI – ZNAMKA, IN PROMOCIJSKE AKTIVNOSTI NA TRGU – RAVEN DESTINACIJE

1. Ocenjujemo, da ima slogan »V naročju planin« večjo težo kot nov slogan »Kamnik. Čisto drug svet. Tako blizu.«. Veljajo pa bi ga še dodelati na način, da se v njega (in v znak) vključi tudi ime Alp: »V naročju Kamniško-Savinjskih Alp.«. Beseda Alpe ima namreč izjemno moč in prepoznavnost – kar sama beseda planine nima.
2. Združiti trženjske napore (destinacija in trženjski nastopi dveh zdravilišč), za večje trženjske učinke tako za destinacijo kot za ponudnike.



3. Tehnično in trženjsko (vsebinsko in kreativno) nadgraditi trženjska infrastrukturna orodja in nadgraditi, optimizirati družbene medije in kanale.
4. Bolj osredotočeno in trženjsko privlačno komunicirati zgodbo, ključne produkte in znamko destinacije.
5. Razviti prepoznavna organizirana destinacijska doživetja (vzpostaviti sistem »TOP 5« - razviti programe).
6. Vzpostaviti rezervacijski sistem oziroma ga bolje izkoristiti.

6.8 Trajnostni razvoj turizma (ugotovitve in izzivi)

Sklop 8: TRAJNOSTNI RAZVOJ TURIZMA

KLJUČNE UGOTOVITVE

- A. Destinacija se ponaša s prvim nosilcem eko znaka Marjetica v Sloveniji (Terme Snovik), ki je zaradi tega tudi pogosto primer dobre prakse v slovenskem in širšem prostoru in ima povpraševanja za študijske obiske na to temo.
- B. V letu 2014 so se na nacionalni ravni Slovenije začeli aktivno vzpostavljati pogoji za podporo uvajanju trajnostnih poslovnih modelov na ravni destinacij – z letom 2015 se je začela implementirati Zelena shema slovenskega turizma. Destinacija Kamnik je med prvimi 15-imi pilotnimi destinacijami, ki so pristopile k projektu. Rezultatov v času priprave strategije še ni. Poročilo bo poleg ocene ponudilo tudi predloge za izboljšave, ki bodo osnova za nadaljnje delo na področju trajnostnega razvoja.
- C. Celotna destinacija Kamnik in tudi osrednji ponudnik (nosilec Marjetice) je nevešč v komuniciranju zelenih vsebin – kar je situacija tudi v drugih (ne samo slovenskih) destinacijah. S pridobitvijo naziva Slovenia Green Destination bodo vzpostavljene kakovostne osnove za večjo trženjsko valorizacijo zelenega turizma (tako v Kamniku kot na ravni slovenskega turizma).

KLJUČNI IZZIVI – TRAJNOSTNI RAZVOJ TURIZMA

1. Izkoristiti osnove, pridobljene skozi proces ocenjevanja za Slovenia Green Destination, za nadaljnje sistematično delo za izboljševanje po ključnih kazalnikih trajnostnega managementa destinacije.
2. Razvoj zelenih nabavnih verig.
3. Razvoj inovativnih zelenih produktov.



6.9 Pozicija turizma in organiziranost (ugotovitve in izzivi)

Sklop 9: POZICIJA TURIZMA V OBČINI, DESTINACIJSKI MANAGEMENT IN ORGANIZIRANOST TURIZMA

KLJUČNE UGOTOVITVE

- A. Funkcije destinacijskega managementa izvaja Zavod za turizem in šport v občini Kamnik (ZTŠK), ki poleg področja turizma (destinacijski management in TIC Kamnik) upravlja še področje športa.
- B. Kamnik ima vzpostavljen destinacijski management, vendar prevladuje predvsem promocijska in distribucijska funkcija (informiranje) – medtem ko je zaradi omejenosti kadrovskih in finančnih resursov manj dela opravljeno na razvojni in operativni (produktni) funkciji.
- C. Turizem je zastopan na ravni občine v okviru Oddelka za gospodarske dejavnosti, gospodarske javne službe in finance. V okviru Občinskega sveta je Odbor za podjetništvo in turizem, za izvajanje funkcije promocije in informiranja na področju turizma pa je Občina Kamnik ustanovila Zavod za turizem in šport v občini Kamnik (ki upravlja tudi javno športno infrastrukturo, do spremembe 2011 pa je pokrival tudi področje podjetništva). Kljub temu turizem še ni prepoznan kot pomembna gospodarska panoga, glede na trenutne finančne kazalnike.
- D. Kljub sodelovanju s ponudniki še ni zadostnega (aktivnega in sistematičnega) povezovanja ljudi, idej, projektov, sredstev – vertikalno in horizontalno.
- E. Pomanjkanje interesa prebivalcev za prepoznavanje podjetniških priložnosti v turizmu in pomanjkanje interesa za javno-zasebna partnerstva.
- F. Vlaganja v raziskave, razvoj in kakovost se v luči zaostrenih gospodarskih razmer tudi pri večjih ponudnikih manjšajo, pri manjših pa že v osnovi ni sredstev in znanj – zato je še toliko večji pomen za to področje na ravni destinacije.

KLJUČNI IZZIVI – POZICIJA TURIZMA & ORGANIZIRANOST

1. Potrebno okrepiti podporo turizmu v občini in turizem pozicionirati kot pomembno in potencialno gospodarsko panogo, ki ima tudi močno medsektorsko povezovalno vlogo in je generator novih podjetniških priložnosti. Hkrati je pospeševalec urejenosti kraja, kakovosti okolja in življenja.
2. Vzpostavitev vseh funkcij destinacijskega managementa – ZTŠK kot DMO (Destinacijska management organizacija).

ⁱ PDB: Povprečna doba bivanja

OBČINA KAMNIK
ŽUPAN

Glavni trg 24
1240 Kamnik

Številka: 410-9/2016-4/5

Datum: 12. 9. 2016

OBČINSKI SVET
OBČINE KAMNIK

**ZADEVA: PREDLOG SKLEPA O SOGLASJU K PRAVILNIKU O SISTEMIZACIJI
DELOVNIH MEST V VRTCU ANTONA MEDVEDA KAMNIK**

PREDLAGATELJ: Marjan Šarec, župan Občine Kamnik

POROČEVALEC: Tina Trček, višja svetovalka za družbene dejavnosti
mag. Liana Cerar, ravnateljica Vrtca Antona Medveda Kamnik

PRAVNA OSNOVA: 108. člen Zakona o organizaciji in financiranju vzgoje in izobraževanja – ZOFVI (Uradni list RS, št. 16/07 – UPB5 s spremembami), Kolektivna pogodba za dejavnost vzgoje in izobraževanja v RS (Uradni list RS, št. 52/94 s spremembami) in 17. člen Statuta Občine Kamnik (Uradni list RS, št. 50/15)

NAMEN: Izdaja soglasja

PREDLOG SKLEPA:

Občinski svet Občine Kamnik daje soglasje k Pravilniku o sistemizaciji delovnih mest v Vrtcu Antona Medveda Kamnik.

O b r a z l o ž i t e v:

1. Razlogi za sprejem in ocena stanja:

Zakon o organizaciji in financiranju vzgoje in izobraževanja v 108. členu določa, da sistemizacijo delovnih mest za vrtec določi ravnatelj v soglasju z ustanoviteljem, in sicer na podlagi predpisanih normativov in standardov.

Upošteva pravo podlago in obstoječe kapacitete za izvajanje redne dejavnosti predšolske vzgoje je Vrtec Antona Medveda Kamnik pripravil predlog sistemizacije za šolsko leto 2016/2017.

Število zaposlenih se spreminja zaradi sanirane kuhinje v enoti Pestrna, in sicer je v Pravilniku o sistemizaciji, skladno z veljavnimi normativi, predlagano novo delovno mesto za zaposlitev kuharja V. za nedoločen delovni čas in 0,5 pomočnika kuharja, prav tako za nedoločen delovni čas. Vrtec Antona Medveda Kamnik bo na ta način lahko v enoti Pestrna iz razdelilne prešel na lastno kuhinjo.

2. Cilji in načela:

S sprejetjem predlaganega sklepa o soglasju k Pravilniku o sistemizaciji delovnih mest v Vrtcu Antona Medveda Kamnik bo omenjeni akt vrtca usklajen z veljavnimi predpisi in dejanskimi potrebami vrtca.

3. Ocena finančnih in drugih posledic:

Sredstva za redno dejavnost, ki jo izvajajo delavci na podlagi sistemizacije za šolsko leto 2016/2017, so zagotovljena na proračunski postavki Vrtec Antona Medveda Kamnik - »doplačilo oskrbnih stroškov«.



Marjan Šarec
ŽUPAN



Priloga:

- Pravilnik o sistemizaciji delovnih mest v Vrtcu Antona Medveda Kamnik

Na podlagi 108. člena Zakona o organizaciji in financiranju vzgoje in izobraževanja ZOFVI (Uradni list RS, št. 16/07, 36/08, 58/09, 64/09, 65/09, 20/11, 40/12-ZUJF, 57/12-ZPCP-2D) in 23. člena Odloka ustanovitvi javnega zavoda s področja varstva predšolskih otrok – Vrtca Antona Medveda Kamnik (Uradni list RS, št. 75/96, 48/99, 54/04, 43/07, 36/10, 77/10 in 8/12) in v skladu s Pravilnikom o normativih za opravljanje dejavnosti predšolske vzgoje (Uradni list RS, št. 27/14) in Pravilnik o izobrazbi vzgojiteljev predšolskih otrok in drugih strokovnih delavcev v programih za predšolske otroke in v prilagojenih programih za predšolske otroke s posebnimi potrebami (Ur. l. RS št. 92/12, 98/12) ter v soglasju z Občino Kamnik kot ustanoviteljem javnega zavoda, sklep št. _____ Občinskega sveta, ravnateljica vrtca mag. Liana Cerar določa

PRAVILNIK O SISTEMIZACIJI DELOVNIH MEST V VRTCU ANTONA MEDVEDA KAMNIK

1. SPLOŠNE DOLOČBE

1. člen

S tem pravilnikom o sistemizaciji delovnih mest se v Vrtcu Antona Medveda Kamnik /v nadaljevanju besedila: vrtec/ določa notranja organizacija dela in sistemizacija delovnih mest v skladu z delitvijo dela med javnimi uslužbenci vrtca, ki omogoča optimalno izvajanje javne službe, vzgojno-izobraževalne dejavnosti, katere trajno in nemoteno opravljanje zagotavlja v javnem interesu Občina Kamnik.

2. člen

Organizacija dela v vrtcu je pogojena z osnovno dejavnostjo vrtca, ki se odraža v programih vzgojno-izobraževalne dejavnosti. Organizacija je določena skladno z zahtevo po racionalni delitvi dela na vseh področjih ob maksimalnem možnem izkoristku delovnega časa. Organizacija temelji na obstoječih zakonskih določilih in normativih, standardih in merilih področnega ministrstva, za oblikovanje oddelkov in delovne obveznosti strokovnih in administrativno tehničnih delavcev.

Cilj takšne organizacije je zagotoviti visoko strokovno raven vzgoje in izobraževanja predšolskih otrok.

2. ORGANIZACIJSKA STRUKTURA VRTCA

3. člen

Temeljni princip oblikovanja organizacijske strukture vrtca sloni na delitvi dela in izhaja iz dejavnosti vrtca.

Organizacija vrtca je strukturirana v naslednjih oblikah:

- službe, ki so locirane v enotah vrtca na področju Občine Kamnik
- enote vrtca, ki so sestavljene iz enega ali več oddelkov

Vse organizacijske oblike so neposredno podrejene ravnatelju.

3. MIKROORGANIZACIJA

4. člen

Delovno mesto je najmanjša zaokrožena celota delovnega procesa oz. njegovega dela, ki je usmerjena k doseganju skupnih ciljev in tako oblikovana, da lahko na njem dela eden ali več javnih uslužbencev.

Dela delovnega mesta so najbolj razčlenjeni elementi delovnega procesa oziroma aktivnosti, pri katerih javni uslužbenec uporablja svoje telesne in umske sposobnosti, spretnosti in znanja, metode dela in delovna sredstva, ki so opredeljena z opisom delovnega mesta.

Dela delovnega mesta so konkretizirana delovna obveznost javnega uslužbenca, ki zaseda delovno mesto in jih je ta dolžan izvajati.

5. člen

Delovno mesto se opredeli z imenom in predstavlja skupek del, ki jih lahko opravlja javni uslužbenec pod pogoji, ki jih določa ta sistemizacija in za katero javni uslužbenec sklene pogodbo o zaposlitvi oziroma je nanj lahko razporejen v času trajanja zaposlitve.

Delovno mesto združuje dela, ki so praviloma sorodna in za katerih opravljanje se lahko javni uslužbenec izobražuje po rednem programu izobraževanja za poklic, ali pa si poleg rednega izobraževanja potrebno znanje pridobi z delovnimi izkušnjami in dopolnilnim izobraževanjem.

6. člen

Vzgojno-izobraževalno delo se v oddelkih izvaja vsak delovni dan v tednu.

7. člen

Delovni proces v vrtcu je organiziran v naslednjih službah:

- pedagoško-strokovni službi (krajše PSS),
- finančno-računovodska služba (krajše FRS),
- kadrovsko-administrativna služba (krajše KAS),
- prehranski službi (krajše PS),
- zdravstveno-higienski službi (krajše ZHS),
- tehnično-vzdrževalna služba (krajše TVS).

Delovni proces v posameznih službah ni strogo omejen in na izvedbeni ravni aktivnosti presegajo togo omejitev posameznega področja.

8. člen

V pedagoško-strokovni službi so organizirani strokovni delavci v vzgojnih oddelkih, vzgojitelj za izvajanje dodatne strokovne pomoči, mobilni logoped, vzgojitelj v razvojnem oddelku ter svetovalni delavki.

Pedagoško-strokovno službo vodi ravnatelj kot pedagoški vodja. Za pedagoško vodenje pooblasti pomočnike ravnatelja, ki so podrejeni ravnatelju.

Za organizacijsko vodenje enot vrtca ravnatelj pooblasti vzgojitelje z organizacijskimi nalogami, ki so podrejeni ravnatelju.

9. člen

Delo v kadrovsko - administrativni službi vodi ravnatelj.

Delo v finančno - računovodski službi vodi računovodja, ki je podrejen ravnatelju.

Prehransko službo vodi organizator prehrane, ki je podrejen ravnatelju.

Zdravstveno-higiensko službo vodi organizator zdravstveno higienskega režima, ki je podrejen ravnatelju.

Tehnično vzdrževalno službo vodi hišnik z organizacijskimi nalogami, ki je podrejen ravnatelju.

10. člen

Službe vodi ravnatelj ali javni uslužbenci, ki vodijo, usmerjajo in usklajujejo delo teh služb, tako, da le-te dosegajo ali služijo doseganju ciljev in smotrov na ravni vrtca.

Javnemu uslužbencu, ki vodi, usmerja in usklajuje delo v službi oziroma notranje organizacijski enoti ali enoti, pripada položajni dodatek pod pogoje:

- da vrednotenje naštetih nalog ni vključeno v osnovno plačo delovnega mesta ali naziva,
- da je v službi oziroma notranje organizacijski enoti ali enoti na sistemiziranih delovnih mestih zaposlenih najmanj 5 javnih uslužbencev vključno z vodjo oziroma v plačni skupini J najmanj 3 javni uslužbenci vključno z vodjo.

Ob izpolnjevanju pogojev iz prejšnjega odstavka pripada položajni dodatek javnim uslužbencem na naslednjih sistemiziranih delovnih mestih:

- vzgojiteljem z organizacijskimi nalogami,
- računovodji,
- organizatorju prehrane,
- organizatorju zdravstveno higienskega režima,
- hišniku z organizacijskimi nalogami.

11. člen

Delo med posameznimi službami ali enotami usklajujejo javni uslužbenci iz 10. člena.

Delo med posameznimi službami vodi in nadzira ravnatelj vrtca kot poslovodni organ.

12. člen

Za izvajanje nalog, ki jih opravlja vrtec se skupaj sistemizira 168 delovnih mest (krajše DM). Delitev delovnih mest po službah je prikazana v nadaljevanju.

V pedagoško-strokovni službi (PSS) je sistemiziranih 134,5 delovnih mest, od tega:

- 1,0 ravnatelj vrtca,
- 3,0 pomočniki ravnatelja vrtca,
- 2,0 svetovalna delavca,
- 10,0 vzgojiteljev z organizacijskimi nalogami,
- 44,0 vzgojiteljev,
- 1,0 vzgojitelj v razvojnem oddelku,

- 1,0 vzgojitelj za izvajanje dodatne strokovne pomoči,
- 1,0 mobilni logoped,
- 68,5 pomočnikov vzgojiteljev,
- 3,0 spremljevalca gibalno oviranih učencev in dijakov .

V finančno - računovodski službi (FRS) so sistemizirana 4,0 delovna mesta, od tega:

- 1,0 računovodja,
- 3,0 knjigovodja.

V kadrovsko - administrativni službi (KAS) je sistemizirano 1,0 delovno mesto, od tega:

- 1,0 poslovni sekretar.

V prehranski službi (PS) je sistemiziranih 19,5 delovnih mest, od tega:

- 1,0 organizator prehrane,
- 17,0 kuharjev,
- 1,5 kuharskega pomočnika.

V tehnično - vzdrževalni službi (TVS) so sistemizirana 4,0 delovna mesta, od tega:

- 1,0 hišnik z organizacijskimi nalogami,
- 2,0 hišnika,
- 1,0 voznik.

V zdravstveno-higienski službi (ZHS) je sistemiziranih 5,0 delovnih mest, od tega:

- 1,0 organizator zdravstveno higienskega režima,
- 4,0 perice.

4. SISTEMIZIRANA DELOVNA MESTA PO SLUŽBAH IN ENOTAH VRTCA

13. člen

V kadrovskem načrtu ravnatelj vrtca določi število javnih uslužbencev, ki zasedajo sistemizirana delovna mesta upoštevaje obseg vzgojno-izobraževalnega dela in potrebe spremljajoče dejavnosti v posameznem šolskem letu.

4.1 SISTEMIZIRANA DELOVNA MESTA NA NIVOJU CELOTNEGA VRTCA

14. člen

V tem delu so navedena delovna mesta, ki so potrebna za ustrezno izvajanje dejavnosti vrtca kot celote.

Spremljevalec za nudenje fizične pomoči otrokom s posebnimi potrebami pod imenom spremljevalec gibalno oviranih učencev in dijakov se zaposli le, če je v vrtcu vključen otrok, ki potrebuje to pomoč in ima odločbo ustrezne institucije. Spremljevalca gibalno oviranih učencev in dijakov se razporedi v oddelek enote vrtca, kjer je ta otrok.

15. člen

V pedagoško strokovni službi so na nivoju celotnega vrtca sistemizirana delovna mesta:

Delovno mesto - DM	Število potrebnih javnih uslužbencev	Vrsta službe in opombe
Ravnatelj vrtca	1	PSS
Pomočnik ravnatelja vrtca	3	PSS
Vzgojitelj za izvajanje dodatne strokovne pomoči	1	PSS
Svetovalni delavec	2	PSS
Mobilni logoped	1	PSS

16. člen

V prehranski službi se na nivoju celotnega vrtca sistemizira delovno mesto:

Delovno mesto - DM	Število potrebnih javnih uslužbencev	Vrsta službe in opombe
Organizator prehrane	1	PS

17. člen

V zdravstveno-higienski službi se na nivoju celotnega vrtca sistemizira delovno mesto:

Delovno mesto - DM	Število potrebnih javnih uslužbencev	Vrsta službe in opombe
Organizator zdravstveno-higienskega režima	1	ZHS

18. člen

V finančno- računovodsko-administrativni službi so na nivoju celotnega vrtca sistemizirana delovna mesta:

Delovno mesto - DM	Število potrebnih javnih uslužbencev	Vrsta službe in opombe
Računovodja	1	FRS
Knjigovodja	3	FRS

19. člen

V kadrovsko-administrativni službi je na nivoju celotnega vrtca sistemizirano delovno mesto:

Delovno mesto - DM	Število potrebnih javnih uslužbencev	Vrsta službe in opombe
Poslovni sekretar	1	KAS

20. člen

V tehnično-vzdrževalni službi so na nivoju celotnega vrtca sistemizirana delovna mesta:

Delovno mesto - DM	Število potrebnih javnih uslužbencev	Vrsta službe in opombe
Hišnik z organizacijskimi nalogami	1	TVS
Hišnik	2	TVS
Voznik	1	TVS

4.2 SISTEMIZIRANA DELOVNA MESTA NA NIVOJU POSAMEZNE ENOTE VRTCA

21. člen

Enota Rožle, Novi trg 26 b, je samostojna enota, v kateri je:

- 7 celodnevni oddelki za predšolske otroke,
- razdelilna in mlečna kuhinja.

Organizacijska vodja enote organizira delo za enoto Rožle.

Delovni čas enote: 5.30 – 17.00 = 11,5 ur

V tej enoti so sistemizirana naslednja delovna mesta:

Delovno mesto - DM	Število potrebnih javnih uslužbencev	Vrsta službe in opombe
Vzgojitelj predšolskih otrok Vzgojitelj z organizacijskimi nalogami	6 1	PSS
Pomočnik vzgojitelja predšolskih otrok	8,5	PSS 1,5 javnega uslužbenca zagotavlja predpisano sočasnost vzgojitelja in pom. vzgojitelja v oddelkih.
Kuhar v razdelilni kuhinji	1	PS
Kuhar v mlečni kuhinji	2	PS

22. člen

Enota Pestrna, Groharjeva 1, je samostojna enota, v kateri je:

- 10 celodnevni oddelki za predšolske otroke,
- lastna kuhinja,
- pralnica.

Organizacijska vodja enote organizira delo za enoto Pestrna.

Delovni čas enote: 5.30 – 17.00 = 11,5 ur

V tej enoti so sistemizirana naslednja delovna mesta:

Delovno mesto - DM	Število potrebnih javnih uslužbencev	Vrsta službe in opombe
Vzgojitelj predšolskih otrok Vzgojitelj z organizacijskimi nalogami	9 1	PSS
Pomočnik vzgojitelja predšolskih otrok	12	PSS 2 javna uslužbenca zagotavljata predpisano sočasnost vzgojitelja in pom. vzgojitelja v oddelkih.
Spremljevalec gibalno oviranih učencev in dijakov	1	
Kuhar v lastni kuhinji	4	PS
Kuharski pomočnik	0,5	PS
Perica	4	ZHS pralnica za celotni vrtec.

23. člen

Enota Tinkara, Klavčičeva 1, je samostojna enota, v kateri je:

- 8 celodnevni oddelkov za predšolske otroke,
- 1 poldnevni program za predšolske otroke,
- razdelilna in mlečna kuhinja.

Organizacijska vodja enote organizira delo za enoti Tinkaro in Mojco.

Delovni čas enote: 5.30 – 17.00 = 11,5 ur

V tej enoti so sistemizirana naslednja delovna mesta:

Delovno mesto - DM	Število potrebnih javnih uslužbencev	Vrsta službe in opombe
Vzgojitelj predšolskih otrok	8	PSS
Vzgojitelj z organizacijskimi nalogami	1	1 poldnevni program
Pomočnik vzgojitelja predšolskih otrok	11	PSS 3 javni uslužbenci zagotavljajo predpisano sočasnost vzgojitelja in pom. vzgojitelja v oddelkih, tudi v enoti Mojca.
Kuhar v razdelilni kuhinji	1	PS
Kuhar v mlečni kuhinji	1	PS

Enota Mojca, Matije Blejca 14, je enota v stanovanjskem bloku, v kateri je:

- 1 celodnevni oddelek za predšolske otroke.

Delovni čas enote 5.30 – 16.30 = 11,0 ur

V tej enoti so sistemizirana naslednja delovna mesta:

Delovno mesto - DM	Število potrebnih javnih uslužbencev	Vrsta službe in opombe
Vzgojitelj predšolskih otrok	1	PSS
Pomočnik vzgojitelja predšolskih otrok	1	PSS

24. člen

Enota Sneguljčica, Kovinarska cesta 11, je samostojna enota, v kateri je:

- 8 celodnevni oddelkov za predšolske otroke,
- lastna kuhinja.

Organizacijska vodja enote organizira delo za enoto Sneguljčica.

Delovni čas enote: 5.30 – 17.00 = 11,5 ur

V tej enoti so sistemizirana naslednja delovna mesta:

Delovno mesto - DM	Število potrebnih javnih uslužbencev	Vrsta službe in opombe
Vzgojitelj predšolskih otrok Vzgojitelj z organizacijskimi nalogami	7 1	PSS
Pomočnik vzgojitelja predšolskih otrok	10	PSS 2 javna uslužbenca zagotavljata predpisano sočasnost vzgojitelja in pom. vzgojitelja v oddelkih.
Spremljevalec gibalno oviranih učencev in dijakov	1	PSS
Kuhar	4	PS

25. člen

Enota Kamenček, Tomšičeva 9, je samostojna enota v kateri so:

- 4 celodnevni oddelki za predšolske otroke,
- 1 razvojni oddelek,
- lastna kuhinja.

Organizacijska vodja enote organizira delo za enoto Kamenček.

Delovni čas enote: 5.30 – 17.00 = 11,5 ur

V tej enoti so sistemizirana naslednja delovna mesta:

Delovno mesto - DM	Število potrebnih javnih uslužbencev	Vrsta službe in opombe
Vzgojitelj predšolskih otrok Vzgojitelj z organizacijskimi nalogami	3 1	PSS
Vzgojitelj v razvojnem oddelku	1	PSS
Pomočnik vzgojitelja predšolskih otrok	6	PSS 1 javni uslužbenec zagotavlja predpisano sočasnost vzgojitelja in pom. vzgojitelja.
Kuhar v lastni kuhinji	2	PS
Kuharski pomočnik	1	PS

26. člen

Enota Kekec, Zgornje Stranje 22, je enota v stavbi OŠ Stranje v kateri sta:

- 2 celodnevna oddelka za predšolske otroke.

Organizacijska vodja organizira delo za enoti Kekec in Marjetica.

Delovni čas enote: 5.30 – 16.30 = 11,0 ur

V tej enoti so sistemizirana naslednja delovna mesta:

Delovno mesto - DM	Število potrebnih javnih uslužbencev	Vrsta službe in opombe
Vzgojitelj predšolskih otrok	1	PSS
Vzgojitelj z organizacijskimi nalogami	1	
Pomočnik vzgojitelja predšolskih otrok	3	PSS 1 javni uslužbenec zagotavlja predpisano sočasnost vzgojitelja in pom. vzgojitelja v enoti Marjetica in Kekec.

Enota Marjetica, Ljubljanska 3, je enota v stanovanjskem bloku, v kateri je:

- 1 celodnevni oddelek za predšolske otroke.

Delovni čas enote: 5.30 – 16.30 = 11,0 ur

V tej enoti so sistemizirana naslednja delovna mesta:

Delovno mesto - DM	Število potrebnih javnih uslužbencev	Vrsta službe in opombe
Vzgojitelj predšolskih otrok	1	PSS
Pomočnik vzgojitelja predšolskih otrok	1	PSS

27. člen

Enota Sonček, Trg padlih borcev 2, je enota v stavbi KS Šmarca, v kateri so:

- 3 celodnevni oddelki za predšolske otroke,
- lastna kuhinja.

Organizacijska vodja enote organizira delo za enoti Sonček in Pedenjped.

Delovni čas enote: 5.30 – 16.30 = 11,0 ur

V tej enoti so sistemizirana naslednja delovna mesta:

Delovno mesto - DM	Število potrebnih javnih uslužbencev	Vrsta službe in opombe
Vzgojitelj predšolskih otrok	2	PSS
Vzgojitelj z organizacijskimi nalogami	1	
Pomočnik vzgojitelja predšolskih otrok	4	PSS 1 javni uslužbenec zagotavlja predpisano sočasnost vzgojitelja in pom. vzgojitelja v oddelkih tudi v enoti Pedenjped.
Kuhar v lastni kuhinji	1	PS

Enota Pedenjped, Jakopičeva 27, je enota v stanovanjskem bloku, v kateri je:

- 1 celodnevni oddelek za predšolske otroke.

Delovni čas enote: 5.30 – 16.30 = 11,0 ur

V tej enoti so sistemizirana naslednja delovna mesta:

Delovno mesto - DM	Število potrebnih javnih uslužbencev	Vrsta službe in opombe
Vzgojitelj predšolskih otrok	1	PSS
Pomočnik vzgojitelja predšolskih otrok	1	PSS

28. člen

Enota Palček, Šmartno 13 b, je samostojna enota, v kateri sta:

- 2 celodnevna oddelka za predšolske otroke,
- lastna kuhinja.

Organizacijska vodja enote organizira delo za enoti Palček in Polžki.

Delovni čas enote: 5.30 – 16.30 = 11,0 ur

V tej enoti so sistemizirana naslednja delovna mesta:

Delovno mesto - DM	Število potrebnih javnih uslužbencev	Vrsta službe in opombe
Vzgojitelj predšolskih otrok	1	PSS
Vzgojitelj z organizacijskimi nalogami	1	
Pomočnik vzgojitelja predšolskih otrok	3	PSS 1 javni uslužbenec zagotavlja predpisano sočasnost vzgojitelja in pom. vzgojitelja v oddelkih tudi v enoti Polžki.
Kuhar v lastni kuhinji	1	PS

Enota Polžki, Motnik 8, je enota v stavbi podružnične OŠ Motnik – OŠ Šmartno, v kateri je:

- 1 celodnevni oddelk za predšolske otroke.

Delovni čas enote: 5.30 – 16.30 = 11,0 ur

V tej enoti so sistemizirana naslednja delovna mesta:

Delovno mesto - DM	Število potrebnih javnih uslužbencev	Vrsta službe in opombe
Vzgojitelj predšolskih otrok	1	PSS
Pomočnik vzgojitelja predšolskih otrok	1	PSS

29. člen

Enota Cepetavček, Nevlje 16, je enota v stavbi podružnične OŠ Nevlje – OŠ Frana Albrehta, v kateri so:

- 3 celodnevni oddelki za predšolske otroke.

Organizacijska vodja enote organizira delo za enoto Cepetavček.

Delovni čas enote: 5.30 – 16.30 = 11,0 ur

V tej enoti so sistemizirana naslednja delovna mesta:

Delovno mesto - DM	Število potrebnih javnih uslužbencev	Vrsta službe in opombe
Vzgojitelj predšolskih otrok Vzgojitelj z organizacijskimi nalogami	2 1	PSS
Pomočnik vzgojitelja predšolskih otrok	4	PSS 1 javni uslužbenec zagotavlja predpisano sočasnost vzgojitelja in pom. vzgojitelja v oddelkih.
Spremljevalec gibalno oviranih učencev in dijakov	1	PSS

30. člen

Enota Oblaček, Trdinova 7a, je enota v kateri sta:

- 2 celodnevna oddelka za predšolske otroke.

Organizacijska vodja enote organizira delo za enoto Oblaček.

Delovni čas enote: 5.30 – 16.30 = 11,0 ur

V tej enoti so sistemizirana naslednja delovna mesta:

Delovno mesto - DM	Število potrebnih javnih uslužbencev	Vrsta službe in opombe
Vzgojitelj predšolskih otrok Vzgojitelj z organizacijskimi nalogami	1 1	PSS
Pomočnik vzgojitelja predšolskih otrok	3	PSS 1 javni uslužbenec zagotavlja predpisano sočasnost vzgojitelja in pom. vzgojitelja v oddelkih tudi v enoti Sneguljčica.

5. OPISI DELOVNIH MEST

31. člen

Opisi sistemiziranih delovnih mest so navedeni v prilogi tega pravilnika o sistemizaciji.

Z opisom delovnega mesta se določijo:

- stopnja in smer strokovne izobrazbe,
- posebni pogoji oziroma dodatna znanja in sposobnosti,
- organizacijsko področje oziroma služba,
- vrsta in obseg odgovornosti javnih uslužbencev, ki zasedajo delovno mesto,
- delovne razmere ter drugi pogoji in značilnosti.

Javni uslužbenec odgovarja za:

- vsa sredstva, ki jih uporablja pri svojem delu,
- ekonomično nabavo in porabo materiala s katerim dela,
- za varnost osebnih podatkov,

- za primeren odnos do otrok in delavcev vrtca.

32. člen

Kot posebne pogoje za zasedbo delovnega mesta, ki se določijo v opisu delovnega mesta štejejo zlasti:

- znanja in sposobnosti, pridobljene na podlagi posebnih programov,
- psihofizične in druge sposobnosti, ki so potrebne za zasedbo delovnega mesta,
- vozniški izpit B kategorije,
- izpit iz Zakona o upravnem postopku (krajše ZUP), če ga nima, ga mora opraviti v skladu z Zakonom o upravnem postopku,
- delovne izkušnje – praksa v ustreznem poklicu ali na določenem delovnem mestu.

Vrtec v skladu s 7. členom Zakona o sistemu plač v javnem sektorju ne sme sistemizirati delovnega mesta in naziva, ki ni naveden v Katalogu funkcij, delovnih mest in nazivov. V prilogi 1 so podatki, ki so prepisani iz Kataloga funkcij, delovnih mest in nazivov zapisani v ležečem tisku.

6. DODATNE ZAHTEVE IN POGOJI

6.1 DELOVNA MESTA, KI JIH ŽENSKE IN MLADINA PO PREDPISIH NE SMEJO OPRAVLJATI TER DELOVNA MESTA, KI JIH LAHKO OPRAVLJAJO INVALIDI

33. člen

Delovna mesta v vrtcu niso opredeljena kot težka fizična dela, kot dela, ki lahko škodljivo in s povečano nevarnostjo vplivajo na zdravje delavcev, ali dela, ki jih delavci glede na psihofizične sposobnosti oziroma zaradi varstva materinstva ne smejo opravljati, zato jih lahko opravljajo tudi ženske in mladina.

34. člen

Invalidi lahko v vrtcu opravljajo tista dela, ki so jih sposobni opravljati glede na njihovo delovno zmožnost in zdravstveno stanje.

6.2 MORALNO ETIČNI POGOJI

35. člen

Na področju vzgoje in izobraževanja ne more skleniti delovnega razmerja oziroma opravljati dela javni uslužbenec, ki:

- je bil pravnomočno obsojen zaradi naklepne kaznivega dejanja, ki se preganja po uradni dolžnosti na nepogojno kazen zapora v trajanju več kot šest mesecev,
- je bil pravnomočno obsojen zaradi kaznivega dejanja zoper spolno nedotakljivost.

7. PREHODNE IN KONČNE DOLOČBE

36. člen

Postopki za zasedbo s tem pravilnikom na novo sistemiziranih delovnih mest za izvajanje programov predšolske vzgoje se izvedejo, ko so dejansko izpolnjeni pogoji za vključitev otrok

v dodatno organizirane oddelke oziroma takrat, da je zagotovljeno nemoteno izvajanje vzgojno izobraževalnega dela na nivoju celotnega vrtca.

Ta pravilnik začne veljati po pridobljenem soglasju ustanovitelja, uporabljati pa se začne dne 1. 9. 2016.

S pričetkom uporabe tega pravilnika preneha veljati Pravilnik o sistemizaciji delovnih mest v Vrtcu Antona Medveda Kamnik, sprejet 14. 5. 2015, s soglasjem ustanovitelja 6. 5. 2015.

Šifra: 602/791/16
V Kamniku, 16. 08. 2016

Ravnateljica vrtca
mag. Liana Cerar

UGOTOVITVE

Sindikata Vrtca Antona Medveda Kamnik je po sindikalnih skupinah obravnaval predlog tega pravilnika v skladu z 10. členom ZDR-1 in dne _____ predlagal sprejem predloga pravilnika v nespremenjeni obliki.

Občinski svet Občine Kamnik je dne _____ obravnaval in podal soglasje k Pravilniku o sistemizaciji delovnih mest v Vrtcu Antona Medveda Kamnik

OPISI SISTEMIZIRANIH DELOVNIH MEST

Priloga 1

k Pravilniku o sistemizaciji delovnih mest v Vrtcu Antona Medveda Kamnik
Šifra proračunskega uporabnika: 63541

Naziv delovnega mesta	RAVNATELJ VRTCA
Šifra delovnega mesta	B017805
Plačna podskupina	B1
Področje dela	pedagoško vodenje PSS , poslovodenje
Tarifni razred delovnega mesta	VII/2
Šifra in ime naziva	0
Plačni razred delovnega mesta oziroma naziva	41→50
Število napredujevalnih razredov na delovnem mestu oziroma nazivu	9
Predpisana izobrazba	Izpolnjevanje pogojev za vzgojitelja ali svetovalnega delavca
Posebni pogoji	5 let delovnih izkušenj v vzgoji in izobraževanju, naziv svetnik, svetovalec oziroma najmanj pet let naziv mentor, opravljen ravnateljski izpit, poznavanje programskih orodij za delo z osebnim računalnikom, vozniški izpit B kategorije.
Delovne izkušnje	5 let v vzgoji in izobraževanju.
Osnove za delo	Nacionalni Kurikul za predšolsko vzgojo, zakonodaja in predpisi za področje vzgoje in izobraževanje, drugi predpisi, splošni akti vrtca, odločitve ustanovitelja, sveta vrtca
Odgovornost	Za pedagoško vodenje in poslovodenje, organizacijo dela, zakonitost dela, zdravo okolje otrok.
Skupina delovnega mesta glede na oceno tveganja	Spisek nevarnosti in tveganj je zapisan v Izjavi o varnosti.
Mandat	5 let
Poskusno delo	/

VSEBINA DELA:

Vodenje poslovanja vrtca:

- zastopa in predstavlja vrtec in je odgovoren za zakonitost dela,
- organizira, načrtuje, usklajuje, kontrolira in vodi delo vrtca,
- v skladu z normativi in standardi imenuje pomočnike ravnatelja, organizacijske vodje enot in služb v vrtcu,
- sprejme splošne akte vrtca, ki so v pristojnosti ravnatelja,
- pripravlja program razvoja vrtca,
- pripravlja predlog letnega delovnega načrta in je odgovoren za njegovo izvedbo,
- oblikuje predlog nadstandardnih programov in skrbi za izvedbo sprejetih programov,
- določa sistemizacijo delovnih mest vrtca v soglasju z ustanoviteljem in letno usklajuje število delovnih mest glede na obseg dela in veljavne normative na podlagi kadrovskega načrta za posamezno šolsko leto,
- odloča o delovnih razmerjih in disciplinski odgovornosti javnih uslužbencev,
- predlaga napredovanje strokovnih delavcev v nazive in odloča o napredovanju javnih uslužbencev v plačne razrede in o redni delovni uspešnosti javnih uslužbencev,
- predlaga in izvršuje sklepe sveta vrtca.

Vodenje in organiziranje pedagoškega dela v vrtcu:

- vodi delo strokovnih organov,
- zagotavlja pogoje za uresničevanje razvojnega načrta,

- organizira mentorstvo za pripravnike, študente, dijake in nove javne uslužbence,
- spodbuja in načrtuje strokovno izobraževanje in izpopolnjevanje javnih uslužbencev,
- prisostvuje pri vzgojno izobraževalnem delu strokovnih delavcev, spremlja njihovo delo in jim svetuje,
- spremlja in organizira delo svetovalne službe,
- spodbuja, načrtuje in spremlja pedagoške projekte.

Zagotavljanje sodelovanja vrtca s starši:

- obvešča starše o delu vrtca in o spremembah pravic in obveznosti staršev in otrok,
- zagotavlja organizirano uresničevanje interesov staršev (svet staršev),
- spodbuja komunikacijo s starši (roditeljski sestanki, govorilne ure, individualno svetovanje).

Povezovanje vrtca z okoljem:

- zagotavlja in organizira sodelovanje vrtca z različnimi strokovnimi institucijami in združenji,
- zagotavlja in organizira sodelovanje vrtca s predstavniki ustanovitelja in področnega ministrstva.

Opravlja druge naloge v skladu z drugo zakonodajo in predpisi.

Naziv delovnega mesta	POMOČNIK RAVNATELJA VRTCA
Šifra delovnega mesta	D037005
Plačna podskupina	D3
Tarifni razred delovnega mesta	VII/1
Šifra naziva in ime naziva	1 – svetnik 2 – svetovalec 3 – mentor
Plačni razred delovnega mesta oziroma naziva	Mentor: 34 → 39 Svetovalec: 36 → 41 Svetnik: 38 → 44
Število napreduvalnih razredov na delovnem mestu oziroma nazivu	5 (pri nazivu svetnik 6)
Področje dela	Pedagoško vodenje PSS , poslovođenje
Predpisana izobrazba	Izpolnjevanje pogojev za vzgojitelja ali svetovalnega delavca.
Posebni pogoji	5 let delovnih izkušenj v vzgoji in izobraževanju, naziv svetnik, svetovalec oziroma najmanj pet let naziv mentor, poznavanje programskih orodij za delo z osebnim računalnikom, vozniški izpit B kategorije.
Delovne izkušnje	5 let dela v vzgoji in izobraževanju
Osnove za delo	Nacionalni Kurikul za predšolsko vzgojo, zakonodaja in predpisi za področje vzgoje in izobraževanje in drugi predpisi, splošni akti vrtca, odločitve ustanovitelja, sveta vrtca, navodila ravnatelja in koordinacija z njim in vodji.
Odgovornost	Za pedagoško vodenje in poslovođenje, organizacijo dela, zakonitost dela, zdravo okolje otrok, za pravočasnost izvedbe nalog.
Skupina delovnega mesta glede na oceno tveganja	Spisek nevarnosti in tveganj je zapisan v Izjavi o varnosti.
Poskusno delo	/

VSEBINA DELA:

Vodenje poslovanja vrtca:

- po pooblastilu ravnatelja zastopa in predstavlja vrtec in je odgovoren za zakonitost del v ravnateljevi odsotnosti,
- sodeluje pri pripravi programa razvoja vrtca,
- predlaga redno delovno uspešnost javnih uslužbencev, napredovanje strokovnih delavcev v nazive in pripravi predlog letne ocene javnih uslužbencev in predlog napredovanj javnih uslužbencev v plačne razrede,
- redno spremlja zakonodajo,
- sodeluje pri javnih naročilih malih in velikih vrednosti.

Načrtovanje, organiziranje in kontroliranje dela v enotah:

- organizira in koordinira posamezne operative, organizacijske naloge,
- organizira in razporeja javne uslužbence po enotah in oddelkih v sodelovanju z vzgojiteljem z organizacijskimi nalogami,
- sodelovanje pri pripravi plana koriščenja dopustov, dežurstev in drugih organizacijskih sprememb,

- organizira in vodi pedagoško prakso pripravnikov, dijakov in študentov,
- sodeluje s sodelavci v ostalih službah.

Načrtovanje, spremljanje in analiziranje strokovnega dela:

- načrtuje operativni letni delovni načrta vrtca,
- sodeluje pri načrtovanju letnega delovnega načrta posameznih enot,
- spremlja in usmerja razvojne projekte,
- vodi in organizira delo internih delovnih skupin,
- prisostvuje pri vzgojno izobraževalnem delu strokovnih delavcev, spremlja njihovo delo in jim svetuje,
- izdeluje analize in poročila o realizaciji pedagoškega – strokovnega dela v določenem obdobju,
- priprava predlogov za strokovno izpopolnjevanje javnih uslužbencev,
- sodeluje pri vodenju vzgojiteljskega zbora,
- spodbuja in usmerja delo strokovnih aktivov,
- vodi in arhivira pedagoško dokumentacijo (kronike, zapisniki, dnevniki),
- načrtuje, organizira in spremlja različne dodatne dejavnosti,
- skrbi za redno informiranje preko spletne strani vrtca.

Področje dela s starši:

- sodeluje in izvaja naloge v zvezi s sprejemom in razporeditvijo otrok v oddelke,
- sodeluje v postopku reševanja vlog za sprejem otrok v vrtec,
- spodbujanje komunikacije s starši (roditeljski sestanki, pogovorne ure, individualno svetovanje).

Sodelovanje z okoljem:

- sodeluje z različnimi strokovnimi institucijami in združenji,
- sodeluje s predstavniki, organizacijami in združenji v lokalni skupnosti.

Opravlja druga dela po letnem delovnem načrtu vrtca in po navodilih ravnatelja.
Za svoje delo odgovarja ravnatelju.

Naziv delovnega mesta	SVETOVALNI DELAVEC
Šifra delovnega mesta	D027026
Plačna podskupina	D2
Tarifni razred delovnega mesta	VII/2
Šifra naziva in ime naziva	1 – svetnik 2 – svetovalec 3 – mentor 4 – brez naziva
Plačni razred delovnega mesta oziroma naziva	Brez naziva: 30 → 35 Mentor: 33 → 38 Svetovalec: 35 → 40 Svetnik: 38 → 43
Število napredovalnih razredov na delovnem mestu oziroma nazivu	5
Področje dela	PSS
Predpisana izobrazba	univerzitetni študijski program, defektologije, pedagogike (smer pedagogika), psihologije, socialnega dela, socialne pedagogike ali specialne in rehabilitacijske pedagogike ali magistrski študijski program druge stopnje psihologija, pedagogika, socialno delo, socialno delo z družino, socialno vključevanje in pravičnost na področju hendikepa, etničnosti in spola, duševno zdravje v skupnosti, socialna pedagogika, specialna in rehabilitacijska pedagogika, supervizija, osebno in organizacijsko svetovanje ali inkluzivna pedagogika.
Posebni pogoji	Strokovni izpit, obvladovanje tehnik svetovanja, poznavanje programskih orodij za delo z osebnim računalnikom, strokovni izpit iz upravnega postopka, vozniški izpit B kategorije.
Delovne izkušnje	/
Osnove za delo	Nacionalni kurikulum za predšolsko vzgojo, zakonodaja in predpisi za področje vzgoje in izobraževanje, drugi predpisi, splošni akti vrtca, ZUP, odločitve ustanovitelja, sveta vrtca, navodila ravnatelja in koordinacija z njim, koordinacija s pedagoško vodjo enote, vzgojiteljem za dodatno strokovno pomoč, vodji enot.
Odgovornost	Za strokovno izvajanje svetovalne dejavnosti, za pravočasnost izvedbe nalog.
Skupina delovnega mesta glede na oceno tveganja	Spisek nevarnosti in tveganj je zapisan v Izjavi o varnosti.
Poskusno delo	Tri mesece

VSEBINA DELA:

Sodelovanje v vrtcu:

- oblikuje metodologije opazovanja otrok in sledenje otrokovega razvoja,
- oblikuje metodologije opazovanja otrok s posebnimi posebnostmi v razvoju, evidenca, opazovanje in spremljanje otrok,
- svetovanje in pomoč strokovnim delavcem v oddelkih pri spoznavanju in delu z otrokom s posebnostmi v razvoju in sodelovanju s starši,
- pomoč pri razvijanju strokovne in osebne rasti javnih uslužbencev v vrtcu; priprava izobraževanj in predavanj,
- sodeluje pri načrtovanju letnega delovnega načrta vrtca,
- oblikuje letni delovni načrt svetovalne službe,
- sodeluje pri reševanju aktualne pedagoške problematike,
- nadomešča odsotnega javnega uslužbenca v svetovalni službi ali po potrebi v kateri drugi službi,
- sodeluje na vzgojiteljskih zborih, strokovnih aktivih.

Sodelovanje s starši:

- evidentira in sprejema prošnje za sprejem otrok v vrtec – vpis otrok,
- izvaja individualne razgovore s starši o vzgojnih značilnostih ob vpisu otrok,
- sodeluje v postopku reševanja vlog za sprejem otrok,
- analizira oblike dela s starši in iskanje novih oblik povezovanja z družino.

Sodelovanje z okoljem:

- sodeluje z zunanjimi strokovnimi institucijami in strokovnimi združenji,
- sodelovanjem z ustanoviteljem,
- organizira in vodi pedagoško prakso pripravnikov, dijakov in študentov,
- sodeluje s sodelavci v ostalih službah,
- sodeluje s predstavniki organizacij in združenj v lokalni skupnosti,
- opravlja druga dela po letnem delovnem načrtu vrtca in po navodilih ravnatelja,
- za svoje delo odgovarja ravnatelju.

Naziv delovnega mesta	VZGOJITELJ V RAZVOJNEM ODDELKU VRTCA- (VZG. ZA IZVAJANJE DODATNE STROKOVNE POMOČI-MOBILNI SPECIALNI PEDAGOG)
Šifra delovnega mesta	<i>D037008</i>
Plačna podskupina	<i>D3</i>
Tarifni razred delovnega mesta	<i>VII/2</i>
Šifra naziva in ime naziva	<i>1 – svetnik 2 – svetovalec 3 – mentor 4 – brez naziva</i>
Plačni razred delovnega mesta oziroma naziva	<i>Brez naziva →30→35 Mentor: 33 →38 Svetovalec: 35 →40 Svetnik: 38→ 43</i>
Število napredovalnih razredov na delovnem mestu oziroma nazivu	<i>5</i>
Področje dela	PSS
Predpisana izobrazba	<p>univerzitetni študijski program defektologije, pedagogike (smer pedagogika), psihologije, socialne pedagogike ali specialne in rehabilitacijske pedagogike ali</p> <p>magistrski študijski program druge stopnje logopedija in surdopedagogika, socialna pedagogika, specialna in rehabilitacijska pedagogika, psihologija, pedagogika ali inkluzivna pedagogika,</p> <p>kdor izpolnjuje pogoje za vzgojitelja predšolskih otrok v programu za predšolske otroke; katero od navedenih smeri izobrazbe mora imeti vzg. pred. otrok za dodatno str. pomoč za posameznega otroka se glede na vrsto pomoči, ki jo otrok potrebuje, določi z odločbo o usmeritvi.</p>
Posebni pogoji	<p>Strokovni izpit,</p> <p>poznavanje programskih orodij za delo z osebnim računalnikom,</p> <p>vozniški izpit B kategorije,</p> <p>program profesionalnega usposabljanja Razvoj in učenje predšolskega otroka in izvajanje Kurikula za vrtce,</p> <p>programi iz specialne pedagogike.</p>
Delovne izkušnje	<i>/</i>
Osnove za delo	<p>Nacionalni Kurikul za predšolsko vzgojo in dodatek h Kurikulu za otroke s posebnimi potrebami, zakonodaja in predpisi za področje vzgoje in izobraževanje in drugi predpisi, splošni akti vrtca, odločitve ustanovitelja, sveta vrtca,</p> <p>navodila ravnatelja, koordinacija s pomočnikom ravnatelja in z vzgojiteljem z organizacijskimi nalogami .</p>
Odgovornost	Za izvajanje in uresničevanje vzgojno izobraževalne dejavnosti in varnost otrok, za

	pravočasnost izvedbe nalog.
Skupina delovnega mesta glede na oceno tveganja	Spisek nevarnosti in tveganj je zapisan v Izjavi o varnosti.
Poskusno delo	Tri mesece

VSEBINA DELA:

- vodi evidenco otrok s posebnimi potrebami,
- sodeluje pri pripravi individualnih vzgojno izobraževalnih programov za posamezne otroke s posebnimi potrebami,
- izvaja organizirano delo z otroki, ki so vodeni kot otroci s posebnimi potrebami in sicer v oddelku ali posamično v skladu s predpisi in letnim delovnim načrtom vrtca,
- izvaja priprave na specialno pedagoško delo v skladu zahtevami in smernicami pedagoške stroke,
- koordinira in vodi strokovno skupino vrtca,
- spremlja razvoj posameznega otroka, vzpodbuja razvoj njegovih sposobnosti,
- oblikuje letni delovni načrt izvajanja dodatne strokovne pomoči,
- organizira nakup didaktičnih sredstev, ki jih potrebuje pri delu z otroki,
- izdeluje igrala, didaktične pripomočke in druge izdelke za izvajanje vzgojno izobraževalnega dela,
- redno skrbi za informiranje za svoje področje prek spletne strani vrtca,
- sodeluje s strokovnimi službami in ustreznimi institucijami,
- sodeluje s starši (individualni pogovori) in jim daje strokovne napotke v zvezi z njihovim otrokom v družini ter sodeluje s svetovalno službo vrtca,
- sodeluje s sodelavci v ostalih službah,
- sodeluje v postopku reševanja vlog za sprejem otrok,
- zagotavlja in organizira sodelovanje vrtca z različnimi strokovnimi združenji,
- se udeležuje organiziranih strokovnih izobraževanj in izpolnjevanj ter se stalno sprti samoizobražuje,
- zbira in obdeluje podatke v zvezi z opravljanjem dela za katerega je pooblaščen,
- nadomešča odsotnega delavca v svetovalni službi,
- spremlja delo zdravstveno-higienskega področja, področja varstva pri delu in požarnega varstva,
- se izobražuje za svoje področje dela (seminarji, posveti, strokovne delavnice in ogledi, literatura),
- vključuje se v organizirano strokovno izobraževanje in usposabljanje,
- se sprti strokovno izobražuje pri uvajanju novosti – HACCP,
- sodeluje pri organizaciji življenja in dela v vrtcu,
- sodeluje s šolami in visokošolskimi zavodi, ki izobražujejo strokovne delavce,
- je mentor pripravnikom,
- ureja igralnice, zbirke, telovadnice, igrišča, nasade ipd.,
- organizira kulturne, športne in druge splošno koristne in človekoljubne akcije, pri katerih sodelujejo otroci vrtca,
- pripravlja in vodi izlete, bivanje v naravi ipd., ki jih organizira vrtec,
- opravlja druga dela po navodilih ravnatelja v skladu s predpisi, letnim delovnim načrtom vrtca in sklepi vodstva vrtca,
- opravlja druge naloge v nujnih primerih,
- za svoje delo odgovarja ravnatelju.

Naziv delovnega mesta	VZGOJITELJ V RAZVOJNEM ODDELKU VRTCA- (MOBILNI LOGOPED)
Šifra delovnega mesta	<i>D037008</i>
Plačna podskupina	<i>D3</i>
Tarifni razred delovnega mesta	<i>VII/2</i>
Šifra naziva in ime naziva	<i>1 – svetnik 2 – svetovalec 3 – mentor 4 – brez naziva</i>
Plačni razred delovnega mesta oziroma naziva	<i>Brez naziva →30→35 Mentor: 33 →38 Svetovalec: 35 →40 Svetnik: 38→ 43</i>
Število napredovalnih razredov na delovnem mestu oziroma nazivu	<i>5</i>
Področje dela	PSS
Predpisana izobrazba	Univerzitetni študijski program iz logopedije
Posebni pogoji	Strokovni izpit, poznavanje programskih orodij za delo z osebnim računalnikom, vozniški izpit B kategorije.
Delovne izkušnje	/
Osnove za delo	Nacionalni Kurikul za predšolsko vzgojo in dodatek h Kurikulu za otroke s posebnimi potrebami, zakonodaja in predpisi za področje vzgoje in izobraževanje in drugi predpisi, splošni akti vrtca, odločitve ustanovitelja, sveta vrtca, navodila ravnatelja, koordinacija s pomočnikom ravnatelja in z vzgojiteljem z organizacijskimi nalogami .
Odgovornost	Za izvajanje in uresničevanje vzgojno izobraževalne dejavnosti in varnost otrok, za pravočasnost izvedbe nalog.
Skupina delovnega mesta glede na oceno tveganja	Spisek nevarnosti in tveganj je zapisan v Izjavi o varnosti.
Poskusno delo	Tri mesece

VSEBINA DELA:

Logoped za nudenje dodatne strokovne pomoči otrokom v rednih oddelkih vrtca in razvojnem oddelku opravlja dela in naloge, določene z letnim delovnim načrtom vrtca:

- opravlja naloge dodatne strokovne pomoči v skladu s priporočili stroke,
- osnovno delo logopeda je preprečevanje in odpravljanje vseh vrst motenj govorno-jezikovne komunikacije,
- neposredno delo logopeda: detekcija, diagnostik, logopedska terapija, prilagajanje metod in tehnik, kontrolni pregledi, opazovanje logopata v vrtcu, specifično govorno in specifično vzgojno svetovanje staršem,
- posredno delo logopeda: izdelava, spremljanje in analiza delovnega programa, izbor in izdelava individualno prilagojenega didaktičnega materiala, vodenje logopedске dokumentacije (dosje logopata, indeks logopata, poročilo o poteku in spremljanju

vsakokratne logopedске obravnave, razvid in arhiv obravnavancev), zbiranje in obdelava statističnih podatkov, sodelovanje s strokovnimi sodelavci v ustanovi in izven nje, sodelovanje v procesu izobraževanja študentov logopedije in mentorstvo logopedom,

- redno skrbi za informiranje za svoje področje prek spletne strani vrtca,
- sodeluje s strokovnimi službami in ustreznimi institucijami,
- sodeluje s sodelavci v ostalih službah,
- zagotavlja in organizira sodelovanje vrtca z različnimi strokovnimi združenji,
- se udeležuje organiziranih strokovnih izobraževanj in izpolnjevanj ter se stalno sproti samoizobražuje,
- zbira in obdeluje podatke v zvezi z opravljanjem dela za katerega je pooblaščen,
- spremlja delo zdravstveno-higienskega področja, področja varstva pri delu in požarnega varstva, se sproti strokovno izobražuje pri uvajanju novosti HACCAP,
- neposredno izvaja vzgojni program v skupini, enoti, vrtcu in zunaj njega,
- načrtuje, spremlja in izvaja druga dela v zvezi z vzgojno-izobraževalnim delom,
- sodeluje pri organizaciji življenja in dela v vrtcu,
- sodeluje v strokovnih organih vrtca, strokovnih skupinah in v komisijah,
- vključuje se v organizirano strokovno izobraževanje in usposabljanje,
- je mentor pripravnikom,
- organizira kulturne, športne in druge splošno koristne in človekoljubne akcije, pri katerih sodelujejo otroci vrtca,
- opravlja druga dela po navodilih ravnatelja v skladu s predpisi, letnim delovnim načrtom vrtca in sklepi vodstva vrtca,
- opravlja druge naloge v nujnih primerih,
- za svoje delo odgovarja ravnatelju.

Naziv delovnega mesta	VZGOJITELJ V RAZVOJNEM ODDELKU VRTCA
Šifra delovnega mesta	<i>D037008</i>
Plačna podskupina	<i>D3</i>
Tarifni razred delovnega mesta	<i>VII/2</i>
Šifra naziva in ime naziva	<i>1 – svetnik 2 – svetovalec 3 – mentor 4 – brez naziva</i>
Plačni razred delovnega mesta oziroma naziva	<i>Brez naziva →30→35 Mentor: 33 → 38 Svetovalec: 35 → 40 Svetnik: 38→43</i>
Število napredovalnih razredov na delovnem mestu oziroma nazivu	<i>5</i>
Področje dela	PSS
Predpisana izobrazba	<p>Univerzitetni študijski program defektologije(smer defektologija za osebe z motnjami v duševnem razvoju in osebe z motnjami v telesnem in gibalnem razvoju) ali specialne in rehabilitacijske pedagogike (smer defektologija za osebe z motnjami v duševnem razvoju in osebe z motnjami v telesnem in gibalnem razvoju),</p> <p>magistrski študijski program druge stopnje specialne in rehabilitacijske pedagogike (smer posebne razvojne in učne težave),</p> <p>univerzitetni študijski program defektologije (smer defektologija za osebe z motnjami sluha in govora) ali specialne in rehabilitacijske pedagogike (smer defektologija za osebe z motnjami sluha in govora),</p> <p>magistrski študijski program druge stopnje logopedija in surdopedagogika,</p> <p>vzgojitelj predšolskih otrok v programu za predšolske otroke, ki je opravil študijski program ustreznega specialnopedagoškega izpopolnjevanja,</p> <p>univerzitetni študijski program defektologije (smer defektologija za osebe z motnjami v duševnem razvoju in osebe z motnjami v telesnem in gibalnem razvoju) ali specialne in rehabilitacijske pedagogike (smer defektologija za osebe z motnjami v duševnem razvoju in osebe z motnjami v telesnem in gibalnem razvoju),</p> <p>magistrski študijski program druge stopnje specialne in rehabilitacijske pedagogike (smer tiflopedagogika in specifične učne težave),</p> <p>univerzitetni študijski program defektologije (smer defektologija za osebe z motnjami v</p>

	<p>duševnem razvoju in osebe z motnjami v telesnem in gibalnem razvoju) ali specialne in rehabilitacijske pedagogike (smer defektologija za osebe z motnjami v duševnem razvoju in osebe z motnjami v telesnem in gibalnem razvoju),</p> <p>magistrski študijski program druge stopnje specialne in rehabilitacijske pedagogike (smer posebne razvojne in učne težave),</p> <p>vzgojitelj predšolskih otrok v programu za predšolske otroke, ki je opravil študijski program ustreznega specialnopedagoškega izpopolnjevanja.</p>
Posebni pogoji	<p>Strokovni izpit,</p> <p>poznavanje programskih orodij za delo z osebnim računalnikom,</p> <p>vozniški izpit B kategorije,</p> <p>program profesionalnega usposabljanja Razvoj in učenje predšolskega otroka in izvajanje Kurikula za vrtce,</p> <p>programi iz specialne pedagogike.</p>
Delovne izkušnje	/
Osnove za delo	<p>Nacionalni Kurikul za predšolsko vzgojo in dodatek h Kurikulu za otroke s posebnimi potrebami, zakonodaja in predpisi za področje vzgoje in izobraževanje in drugi predpisi, splošni akti vrtca,</p> <p>odločitve ustanovitelja, sveta vrtca,</p> <p>navodila ravnatelja, koordinacija s pomočnikom ravnatelja in z vzgojiteljem z organizacijskimi nalogami .</p>
Odgovornost	<p>Za izvajanje in uresničevanje vzgojno izobraževalne dejavnosti in varnost otrok, za pravočasnost izvedbe nalog.</p>
Skupina delovnega mesta glede na oceno tveganja	<p>Spisek nevarnosti in tveganj je zapisan v Izjavi o varnosti.</p>
Poskusno delo	<p>Tri mesece</p>

VSEBINA DELA:

- vodi evidenco otrok s posebnimi potrebami,
- sodeluje pri pripravi individualnih vzgojno izobraževalnih programov za posamezne otroke s posebnimi potrebami,
- izvaja organizirano delo z otroki, ki so vodeni kot otroci s posebnimi potrebami in sicer v oddelku ali posamično v skladu s predpisi in letnim delovnim načrtom vrtca,
- izvaja priprave na specialno pedagoško delo v skladu zahtevami in smernicami pedagoške stroke,
- koordinira in vodi strokovno skupino vrtca,
- spremlja razvoj posameznega otroka, spodbuja razvoj njegovih sposobnosti,
- oblikuje letni delovni načrt oddelka,
- organizira nakup didaktičnih sredstev, ki jih potrebuje pri delu z otroki,
- izdeluje igrala, didaktične pripomočke in druge izdelke za izvajanje vzgojno izobraževalnega dela,
- redno skrbi za informiranje za svoje področje prek spletne strani vrtca,
- sodeluje s strokovnimi službami in ustreznimi institucijami,

- sodeluje s starši (individualni pogovori) in jim daje strokovne napotke v zvezi z njihovim otrokom v družini ter sodeluje s svetovalno službo vrtca,
- sodeluje s sodelavci v ostalih službah,
- zagotavlja in organizira sodelovanje vrtca z različnimi strokovnimi združenji,
- se udeležuje organiziranih strokovnih izobraževanj in izpolnjevanj ter se stalno sproti samoizobražuje,
- strokovno vodi pom. vzgojitelja pri načrtovanju in izvedbi vzgojnega dela v oddelku,
- zbira in obdeluje podatke v zvezi z opravljanjem dela za katerega je pooblaščen,
- spremlja delo zdravstveno-higienskega področja, področja varstva pri delu in požarnega varstva,
- se sproti strokovno izobražuje pri uvajanju novosti – HACCP,
- neposredno izvaja vzgojni program v skupini, enoti, vrtcu in zunaj njega,
- vodi in ureja dokumentacijo za skupino in spremlja izvajanje predpisanih evidenc o posameznih otrocih v skupini za potrebe enote in vrtca,
- načrtuje, spremlja in izvaja druga dela v zvezi z vzgojno-izobraževalnim delom,
- sodeluje pri organizaciji življenja in dela v vrtcu,
- sodeluje v strokovnih organih vrtca, strokovnih skupinah in v komisijah,
- vključuje se v organizirano strokovno izobraževanje in usposabljanje,
- je mentor pripravnikom,
- ureja igralnice, zbirke, telovadnice, igrišča, nasade ipd.,
- organizira kulturne, športne in druge splošno koristne in človekoljubne akcije, pri katerih sodelujejo otroci vrtca,
- pripravlja in vodi izlete, bivanje v naravi ipd., ki jih organizira vrtec,
- opravlja druga dela po navodilih ravnatelja v skladu s predpisi, letnim delovnim načrtom vrtca in sklepi vodstva vrtca,
- opravlja druge naloge v nujnih primerih,
- za svoje delo odgovarja ravnatelju.

Naziv delovnega mesta	VZGOJITELJ
Šifra delovnega mesta	<i>D037007</i>
Plačna podskupina	<i>D3</i>
Tarifni razred delovnega mesta	<i>VII/1</i>
Šifra naziva in ime naziva	<i>1 – svetnik 2 – svetovalec 3 – mentor 4 – brez naziva</i>
Plačni razred delovnega mesta oziroma naziva	<i>Brez naziva →30→35 Mentor: 32 → 37 Svetovalec: 34 → 39 Svetnik: 36 →41</i>
Število napredovalnih razredov na delovnem mestu oziroma nazivu	<i>5</i>
Področje dela	PSS
Položajni dodatek	<i>Da</i>
Predpisana izobrazba	<p>Visokošolski strokovni študijski program predšolske vzgoje, Visokošolski strokovni študijski program prve stopnje predšolska vzgoja, Magistrski študijski program druge stopnje predšolska vzgoja, zgodnje učenje in poučevanje ali zgodnje učenje, Univerzitetni študijski program in si pridobil strokovni naslov profesor, Univerzitetni študijski program s področja izobraževanja, umetnosti, humanističnih ved ali družboslovja, Visokošolski strokovni ali univerzitetni študijski program socialno delo, Magistrski študij program druge stopnje in si pridobil strokovni naslov magister profesor, Magistrski študijski program druge stopnje s področja izobraževanja, umetnosti, humanističnih ved ali družboslovja, Magistrski študijski program druge stopnje socialno delo, socialno vključevanje in pravičnost na področju hendikepa, etičnosti in spola ali socialno delo z družino in je opravil študijski program za izpopolnjevanje iz pred. vzgoje, izpopolnjevanja iz pred. vzgoje ni potrebno opravljati tistemu, ki ima opravljeno srednjo strokovno izobrazbo iz pred. vzgoje.</p>
Posebni pogoji	Strokovni izpit, poznavanje programskih orodij za delo z osebnim računalnikom.
Delovne izkušnje	/
Osnove za delo	Nacionalni Kurikul za predšolsko vzgojo, zakonodaja in predpisi za področje vzgoje in izobraževanje, drugi predpisi, splošni akti vrtca, odločitve ustanovitelja,

	sveta vrtca, navodila ravnatelja in koordinacija z njim ter s pedagoškim vodji.
Odgovornost	Za strokovno izvajanje in uresničevanje vzgojno izobraževalne dejavnosti in varnost otrok, za pravočasnost izvedbe nalog, organizacijska odgovornost.
Skupina delovnega mesta glede na oceno tveganja	Spisek nevarnosti in tveganj je zapisan v Izjavi o varnosti.
Poskusno delo	Tri mesece

VSEBINA DELA:

- izvaja vzgojno izobraževalno delo in druge oblike organiziranega dela z otroki v skladu s predpisi in letnim delovnim načrtom vrtca,
- izvaja varstvo otrok in skrbi za izvedbo prehrane otrok,
- izvaja priprave na vzgojno izobraževalno delo, in sicer se sprotno vsebinsko in metodično pripravlja na delo oziroma pripravlja didaktične pripomočke za delo z otroci v skladu s pravili stroke (letni načrt dela, ki je v skladu s programom za predšolske otroke in letnim delovnim načrtom vrtca, končno evalvacijo o uresničevanju letnega načrta dela, vsebinsko pripravo za določeno časovno obdobje),
- spremlja razvoj posameznega otroka, vzpodbuja razvoj njegovih sposobnosti, neguje radovednost raziskovalnega duha, domišljije, jezikovni razvoj, telesni in gibalni razvoj, samostojnost, ipd.,
- izvaja priprave za vstop otrok v osnovno šolo in sodeluje s strokovnimi službami osnovne šole oziroma drugimi pooblaščenimi institucijami,
- sodeluje s starši in jim daje strokovne napotke v zvezi z vzgojo in nego otroka v družini ter sodeluje s svetovalno službo vrtca,
- sodeluje z ostalimi strokovnimi službami vrtca, če je to potrebno,
- sodeluje v strokovnih in drugih organih vrtca,
- nadomešča odsotnega strokovnega delavca v oddelku oziroma drugih oblikah organiziranega dela z otroci,
- se udeležuje strokovnih izobraževanj in izpopolnjevanj ter se stalno sprti samoizobražuje,
- zbira in obdeluje podatke v zvezi z opravljanjem vzgojnega in drugega dela,
- opravlja dela mentorstva vzgojiteljem pripravnikom oziroma začetnikom, drugim strokovnim delavcem ter sodeluje s šolami in visoko šolskimi zavodi, ki izobražujejo strokovne delavce,
- vodi pedagoško dokumentacijo,
- ureja igralnice oziroma kabinete in druge prostore, ki jih uporablja za svoje delo,
- organizira in sodeluje pri pripravi in izvedbi kulturnih, športnih in drugih splošno koristnih in humanitarnih akcijah, pri katerih sodelujejo otroci,
- pripravlja in vodi izlete, tekmovanja, ki jih organizira vrtec, oziroma sodeluje pri navedenih aktivnostih,
- izdeluje igrala, didaktične pripomočke in druge izdelke za izvajanje vzgojno izobraževalnega dela,
- opravlja druga dela po letnem delovnem načrtu vrtca, po navodilih ravnatelja in vodstva vrtca,
- za svoje delo odgovarja pomočniku ravnatelja in ravnatelju.

Izvajanje organizacijsko tehničnih nalog za enoto – oddelke vrtca

- Organizira nemoten potek dela v enoti (nadomeščanje odsotnih javnih uslužbencev, nujna tehnična opravila, razporeja in sprejema pošto, material...),
- organiziranje in koordiniranje posameznih operativnih organizacijskih nalog v enoti,
- nadzira pravilno vpisovanje dnevne prisotnosti zaposlenih in vodenje evidence v enoti,
- organizira in vodi organizacijsko delo študentov, prostovoljcev v enoti,
- zagotavlja pretok informacij med vodstvom in zaposlenimi,

- sodelovanje pri pripravi plana koriščenja dopustov, dežurstev in drugih organizacijskih sprememb.

Naziv delovnega mesta	VZGOJITELJ
Šifra delovnega mesta	<i>D037007</i>
Plačna podskupina	<i>D3</i>
Tarifni razred delovnega mesta	<i>VII/1</i>
Šifra naziva in ime naziva	<i>1 – svetnik 2 – svetovalec 3 – mentor 4 – brez naziva</i>
Plačni razred delovnega mesta oziroma naziva	<i>Brez naziva →30→35 Mentor: 32 → 37 Svetovalec: 34 → 39 Svetnik: 36→41</i>
Število napredovalnih razredov na delovnem mestu oziroma nazivu	<i>5</i>
Področje dela	PSS
Predpisana izobrazba	Visokošolski strokovni študijski program predšolske vzgoje, Visokošolski strokovni študijski program prve stopnje predšolska vzgoja, Magistrski študijski program druge stopnje predšolska vzgoja, zgodnje učenje in poučevanje ali zgodnje učenje, Univerzitetni študijski program in si pridobil strokovni naslov profesor, Univerzitetni študijski program s področja izobraževanja, umetnosti, humanističnih ved ali družboslovja, Visokošolski strokovni ali univerzitetni študijski program socialno delo, Magistrski študij program druge stopnje in si pridobil strokovni naslov magister profesor, Magistrski študijski program druge stopnje s področja izobraževanja, umetnosti, humanističnih ved ali družboslovja, Magistrski študijski program druge stopnje socialno delo, socialno vključevanje in pravičnost na področju hendikepa, etičnosti in spola ali socialno delo z družino in je opravil študijski program za izpopolnjevanje iz pred. vzgoje, izpopolnjevanja iz pred. vzgoje ni potrebno opravljati tistemu, ki ima opravljeno srednjo strokovno izobrazbo iz pred. vzgoje.
Posebni pogoji	Strokovni izpit, poznavanje programskih orodij za delo z osebnim računalnikom.
Delovne izkušnje	/
Osnove za delo	Nacionalni kurikulum za predšolsko vzgojo, zakonodaja in predpisi za področje vzgoje in izobraževanje, drugi predpisi,

	splošni akti vrtca, odločitve ustanovitelja, sveta vrtca, navodila ravnatelja in koordinacija s pomočnikom ravnatelja.
Odgovornost	Za izvajanje in uresničevanje vzgojno izobraževalne dejavnosti in varnost otrok, za pravočasnost izvedbe nalog.
Skupina delovnega mesta glede na oceno tveganja	Spisek nevarnosti in tveganj je zapisan v Izjavi o varnosti.
Poskusno delo	Tri mesece

VSEBINA DELA:

- izvaja vzgojno izobraževalno delo in druge oblike organiziranega dela z otroki v skladu s predpisi in letnim delovnim načrtom vrtca,
- izvaja varstvo otrok in skrbi za izvedbo prehrane otrok,
- izvaja priprave na vzgojno izobraževalno delo, in sicer se sprotno vsebinsko in metodično pripravlja na delo oziroma pripravlja didaktične pripomočke za delo z otroci v skladu s pravili stroke (letni načrt dela, ki je v skladu s programom za predšolske otroke in letnim delovnim načrtom vrtca, končno evalvacijo o uresničevanju letnega načrta dela, vsebinsko pripravo za določeno časovno obdobje),
- spremlja razvoj posameznega otroka, vzpodbuja razvoj njegovih sposobnosti, neguje radovednost raziskovalnega duha, domišljije, jezikovni razvoj, telesni in gibalni razvoj, samostojnost, ipd.,
- izvaja priprave za vstop otrok v osnovno šolo in sodeluje s strokovnimi službami osnovne šole oziroma drugimi pooblaščenimi institucijami,
- sodeluje s starši in jim daje strokovne napotke v zvezi z vzgojo in nego otroka v družini ter sodeluje s svetovalno službo vrtca,
- sodeluje z ostalimi strokovnimi službami vrtca, če je to potrebno,
- sodeluje v strokovnih in drugih organih vrtca,
- nadomešča odsotnega strokovnega delavca v oddelku oziroma drugih oblikah organiziranega dela z otroki,
- se udeležuje strokovnih izobraževanj in izpopolnjevanj ter se stalno sprti samoizobražuje,
- zbira in obdeluje podatke v zvezi z opravljanjem vzgojnega in drugega dela,
- opravlja dela mentorstva vzgojiteljem pripravnikom oziroma začetnikom, drugim strokovnim delavcem ter sodeluje s šolami in visoko šolskimi zavodi, ki izobražujejo strokovne delavce,
- vodi pedagoško dokumentacijo,
- ureja igralnice oziroma kabinete in druge prostore, ki jih uporablja za svoje delo,
- organizira in sodeluje pri pripravi in izvedbi kulturnih, športnih in drugih splošno koristnih in humanitarnih akcijah, pri katerih sodelujejo otroci,
- pripravlja in vodi izlete, tekmovanja, ki jih organizira vrtec, oziroma sodeluje pri navedenih aktivnostih,
- izdeluje igrala, didaktične pripomočke in druge izdelke za izvajanje vzgojno izobraževalnega dela,
- redno informira starše preko oglasne deske, dnevnika skupine in drugih uveljavljenih oblik informiranja,
- skrbi za redno informiranje preko spletne strani vrtca,
- opravlja druga dela po letnem delovnem načrtu vrtca, po navodilih ravnatelja in vodstva vrtca,
- za svoje delo odgovarja pomočniku ravnatelja in ravnatelju.

Naziv delovnega mesta	POMOČNIK VZGOJITELJA
Šifra delovnega mesta	D035001
Plačna podskupina	D3
Tarifni razred delovnega mesta	V
Šifra naziva in ime naziva	0
Plačni razred delovnega mesta oziroma naziva	19→29
Število napredovalnih razredov na delovnem mestu oziroma nazivu	10
Področje dela	PSS
Predpisana izobrazba	Izobraževalni program za pridobitev srednje strokovne izobrazbe predšolska vzgoja, in kdor izpolnjuje pogoje za vzgojitelja predšolskih otrok.
Posebni pogoji	Strokovni izpit, poznavanje programskih orodij za delo z osebnim računalnikom.
Delovne izkušnje	/
Osnove za delo	Nacionalni Kurikul za predšolsko vzgojo, zakonodaja in predpisi za področje vzgoje in izobraževanje in drugi predpisi, splošni akti vrtca, odločitve ustanovitelja, sveta vrtca, navodila ravnatelja, koordinacija s pomočnikom ravnatelja, vzgojiteljem z organizacijskimi nalogami in vzgojiteljem.
Odgovornost	Za pomoč pri izvajanju in uresničevanju vzgojno izobraževalne dejavnosti in varnost otrok, za pravočasnost izvedbe nalog.
Skupina delovnega mesta glede na oceno tveganja	Spisek nevarnosti in tveganj je zapisan v Izjavi o varnosti.
Poskusno delo	Dva meseca

VSEBINA DELA:

- pomaga pri izvajanju vzgojnega izobraževalnega dela,
- izvaja druge oblike organiziranega dela z otroki v skladu s predpisi in letnim delovnim načrtom vrtca izvaja vzgojo in izobraževanje otrok in skrbi za izvedbo prehrane otrok,
- izvaja vzgojo in varstvo otrok v jutranjem in popoldanskem času ter otroke samostojno sprejema oziroma oddaja staršem,
- sodeluje z vzgojiteljem pri pripravi na vzgojno izobraževalno delo,
- sodeluje pri spremljanju razvoja posameznega otroka, vzpodbujanju razvoja njegovih sposobnosti,
- pomaga pri izvajanju priprav za vstop otrok v osnovno šolo,
- sodeluje s starši in svetovalno službo vrtca, sodeluje v strokovnih in drugih organih vrtca,
- se udeležuje organiziranih strokovnih izobraževanj in izpopolnjevanj ter se stalno sproti samoizobražuje,
- zbira in obdeluje podatke v zvezi z opravljanjem vzgojnega in drugega dela,
- ureja igralnice oz. kabinete in druge prostore, ki jih uporablja za svoje delo,
- sodeluje pri pripravi in izvedbi kulturnih, športnih in drugih splošno koristnih in humanitarnih akcijah, pri katerih sodelujejo otroci,
- skrbi za redno informiranje preko spletne strani vrtca,
- izdeluje igrala, didaktične pripomočke in druge izdelke za izvajanje vzgojno-izobraževalnega dela,

- opravlja druga dela po letnem delovnem načrtu vrtca, navodilih ravnatelja, pomočnika ravnatelja in vzgojitelja,
- za svoje delo odgovarja pomočniku ravnatelja in ravnatelju.

Naziv delovnega mesta	SPREMLJEVALEC GIBALNO OVIRANIH UČENCEV IN DIJAKOV V
Šifra delovnega mesta	J035064
Plačna podskupina	J3
Tarifni razred delovnega mesta	V
Šifra naziva in ime naziva	0
Plačni razred delovnega mesta oziroma naziva	17→27
Število napredujevalnih razredov na delovnem mestu oziroma nazivu	10
Področje dela	
Predpisana izobrazba	Srednja strokovna izobrazba ali srednja splošna izobrazba
Posebni pogoji	Poznavanje programskih orodij za delo z osebnim računalnikom.
Delovne izkušnje	/
Osnove za delo	Nacionalni Kurikul za predšolsko vzgojo, dodatek h Kurikulu za otroke s posebnimi potrebami, zakonodaja in predpisi za področje vzgoje in izobraževanje in drugi predpisi, splošni akti vrtca, odločitve ustanovitelja, sveta vrtca, navodila ravnatelja, koordinacija s pomočnikom ravnatelja, vzgojiteljem in pomočnikom vzgojitelja.
Odgovornost	Za pomoč pri izvajanju in uresničevanju vzgojno izobraževalne dejavnosti in varnost otrok, za pravočasnost izvedbe nalog.
Skupina delovnega mesta glede na oceno tveganja	Spisek nevarnosti in tveganj je zapisan v Izjavi o varnosti.
Poskusno delo	Dva meseca

Opis nalog: JE ODVIŠEN OD IZDANE ODLOČBE O USMERJANJU OTROKA ZA POSAMEZNEGA OTROKA oz. od vrste primanjkljaja, ki ga otrok ima.

VSEBINA DELA:

- fizična pomoč ob prihodu in odhodu otroka v vrtec,
- pravilne namestitve, dvigovanja, prelaganja iz vozička na stol in obratno,
- fizična pomoč pri obiskih v drugih oddelkih, na igrišču, dvorišču, sprehodih,
- sodelovanje pri izvajanju vzgojno izobraževalnih dejavnosti v vrtcu,
- priprava oz. pomoč otroku pri vključevanju in osvajanju dejavnosti s pripravo ortotskih in ortopedskih pripomočkov ter različnih vzgojno izobraževalnih sredstev,
- pomoč otroku pri sodelovanju in vključevanju v obogatitvene in dodatne dejavnosti v vrtcu,
- pomoč otroku pri uporabi računalnika,
- pomoč pri osebni higieni, oblačenju, slačenju in hranjenju,
- v primeru bolezni in daljše odsotnosti poskrbi za stik z vrtcem,
- sodeluje in se povezuje s strokovnimi in svetovalnimi delavci ter starši,
- je enakovreden član timskih sestankov,
- pomoč drugim otrokom v času letnih dopustov in po potrebi,
- pomoč in sodelovanje pri izvajanju letovanj, taborov, vrtca v naravi.

SPLOŠNI DEL:

- pomaga pri izvajanju vzgojno izobraževalnega dela,
- izvaja varstvo otroka v jutranjem in popoldanskem času ter otroka samostojno sprejema oziroma oddaja staršem,
- sodeluje z vzgojiteljem pri pripravi na vzgojno izobraževalno delo,
- sodeluje pri spremljanju razvoja posameznega otroka, vzpodbujanju razvoja njegovih sposobnosti,
- pomaga pri izvajanju priprav za vstop otroka v osnovno šolo,
- sodeluje s starši in svetovalno službo vrtca, sodeluje v strokovnih in drugih organih vrtca,
- se udeležuje organiziranih strokovnih izobraževanj in izpopolnjevanj ter se stalno sprti samoizobražuje,
- ureja igralnice oz. kabinete in druge prostore, ki jih uporablja za svoje delo,
- izdeluje igrala, didaktične pripomočke in druge izdelke za izvajanje vzgojno izobraževalnega dela,
- sodeluje pri pripravi in izvedbi kulturnih, športnih in drugih splošno koristnih in humanitarnih akcijah, pri katerih sodelujejo otroci,
- opravlja druga dela po letnem delovnem načrtu vrtca, navodilih ravnatelja, pomočnika ravnatelja in vzgojitelja,
- za svoje delo odgovarja pomočniku ravnatelja in ravnatelju.

Naziv delovnega mesta	RAČUNOVODJA VII/2 (III)
Šifra delovnega mesta	J017093
Plačna podskupina	J1
Tarifni razred delovnega mesta	VII/2
Šifra naziva in ime naziva	0
Plačni razred delovnega mesta oziroma naziva	29→39
Število napredovalnih razredov na delovnem mestu oziroma nazivu	10
Področje dela	FRS
Položajni dodatek	Da
Predpisana izobrazba	Univerzitetna izobrazba
Posebni pogoji	Strokovni izpit iz upravnega postopka
Delovne izkušnje	5 let na vodstvenem delovnem mestu na področju financ
Osnove za delo	Predpisi s področja VIZ, financ, računovodstva, plač, davkov, javnih naročil, splošni akti vrtca, odločitve ustanovitelja, sveta vrtca, ravnatelja, koordinacija z ravnateljem in vodji.
Odgovornost	Strokovnost, pravilnost, zakonitost izvedbe nalog, pravočasnost izvedbe nalog, organizacijska odgovornost.
Skupina delovnega mesta glede na oceno tveganja	Spisek nevarnosti in tveganj je zapisan v Izjavi o varnosti.
Poskusno delo	Tri mesece

VSEBINA DELA:

- redno spremlja zakonodajo na finančno računovodskem področju in jo uporablja pri poslovanju vrtca,
- načrtuje, vodi, organizira, koordinira in nadzoruje dela v FRS,
- pripravi predlog delovne uspešnosti, letne ocene javnih uslužbencev in predlog napredovanj javnih uslužbencev v plačne razrede za javne uslužbence v FRS,
- sodelovanje pri pripravi plana koriščenja dopustov, dežurstev in drugih organizacijskih sprememb,
- organizira in vodi delo študentov, prostovoljcev v FRS,
- pripravlja podatke in kalkulacije za poslovne odločitve vodstva vrtca,
- analizira finančne rezultate poslovanja vrtca in svetuje v zvezi s potrebnimi ukrepi,
- pripravlja predlog cen programov vrtca,
- z vodstvom vrtca pripravlja predlog finančnega načrta vrtca,
- z vodstvom izdeluje predlog letnega poročila, ter v tem okviru pripravi bilanco stanja, izkaz prihodkov in odhodkov in pojasnila k izkazu,
- pripravlja premoženjsko bilanco,
- pripravlja in posodablja analitični kontni plan vrtca,
- knjiži poslovne dogodke v glavno knjigo (temeljnice, obračune, itd),
- kontrolira analitične evidence z glavno knjigo,
- izdeluje obračun davka na dodano vrednost in davka od dohodkov pranih oseb,
- sodeluje pri javnih naročilih malih in velikih vrednosti,
- sodeluje in ureja zadeve s področja s pristojnimi institucijami in organizacijami na lokalni in državni ravni (Oddelkom za družbene dejavnosti, Upravo RS za javna plačila, Davčno, upravo RS, pristojnim ministrstvom, itd),
- izdeluje statistična poročila in analize s področja dela,
- oblikuje dokumente s področja poslovanja FRS,

- arhivira dokumente s področja dela,
- skrbi za redno informiranje za področje FRS-e preko spletne strani vrtca,
- opravlja druga dela po navodilu ravnatelja in vodstva vrtca,
- za svoje delo odgovarja ravnatelju.

Naziv delovnega mesta	POSLOVNI SEKRETAR VI
Šifra delovnega mesta	J026004
Plačna podskupina	J2
Tarifni razred delovnega mesta	VI
Šifra naziva in ime naziva	0
Plačni razred delovnega mesta oziroma naziva	21→31
Število napreduvalnih razredov na delovnem mestu oziroma nazivu	10
Področje dela	KAS
Predpisana izobrazba	Višja strokovna izobrazba
Posebni pogoji	/
Delovne izkušnje	/
Osnove za delo	Predpisi s področja VIZ, delovnih razmerij, plač, javnih naročil, splošni akti vrtca, odločitve in navodila ravnatelja in koordinacija z ravnateljem in računovodjem.
Odgovornost	Strokovnost, pravilnost, zakonitost izvedbe nalog, pravočasnost izvedbe nalog.
Skupina delovnega mesta glede na oceno tveganja	Spisek nevarnosti in tveganj je zapisan v Izjavi o varnosti.
Poskusno delo	Tri mesece

VSEBINA DELA:

- izvaja korespondenčna administrativna dela za vrtec (razmnoževanje, arhiviranje gradiv),
- redno spremlja zakonodajo na administrativno-kadrovskem področju,
- izvaja organizacijsko–tehnična opravila za organe vrtca,
- pripravlja in razpošilja vabila in gradiva za seje organov vrtca,
- ureja sklepanje pogodb o zaposlitvi, avtorskih pogodb in drugih pogodb v skladu z naročilom vodstva vrtca,
- ureja kadrovske zadeve za javne uslužbence (skrbi za dokumentacijo javnih uslužbencev, objave in razpise, izdaja sklepe (o izbiri oziroma o imenovanju, o prenehanju delovnega razmerja, o izplačilu solidarnih pomoči, jubilejnih nagrad, itd),
- ureja personalne mape javnih uslužbencev in vodi kadrovsko evidenco,
- vodi evidenco upravičenosti od letnih dopustov in pripravlja obvestila o dopustih,
- vodi evidenco upravičenosti do regresa za letni dopust,
- ureja zdravstveno, pokojninsko, socialno, nezgodno zavarovanje javnih uslužbencev in njihovih družinskih članov,
- izpolnjuje obrazce za odhod v pokoj – urejanje z ZPIZ-om,
- pripravlja naročilnice in potne naloge,
- izdaja razna potrdila javnim uslužbencem vrtca in staršem otrok,
- mesečno obračunava delo študentov preko študentskega servisa,
- odpira, evidentira in razporeja prispelo pošto,
- pripravlja dokumentacijo in statistiko ter sodeluje pri javnih naročilih male in velike vrednosti,
- vodi evidenco prejetih garancij in menic,
- naroča in izdaja pisarniški material za upravo vrtca,
- vodi evidence v zvezi z varstvom osebnih podatkov in skrbi za uničenje osebnih podatkov po predpisih,
- izdeluje razna poročila in analize s področja dela,
- arhivira dokumentacijo s področja dela,

- za nujna dela nadomešča javne uslužbenke iz službe FRS na rednem ali bolniškem dopustu,
- opravlja druga dela po navodilu ravnatelja ali vodstva vrtca,
- za svoje delo odgovarja ravnatelju.

Naziv delovnega mesta	KNJIGOVODJA V
Šifra delovnega mesta	J015013
Plačna podskupina	J1
Tarifni razred delovnega mesta	V
Šifra naziva in ime naziva	0
Plačni razred delovnega mesta oziroma naziva	17→27
Število napredujevalnih razredov na delovnem mestu oziroma nazivu	10
Področje dela	FRS
Predpisana izobrazba	Srednja strokovna izobrazba ali srednja splošna izobrazba
Posebni pogoji	/
Delovne izkušnje	/
Osnove za delo	Predpisi s področja VIZ, financ, računovodstva, splošni akti vrtca, odločitve ustanovitelja, sveta vrtca, ravnatelja, računovodje.
Odgovornost	Strokovnost, pravilnost, zakonitost izvedbe nalog, pravočasnost izvedbe nalog.
Skupina delovnega mesta glede na oceno tveganja	Spisek nevarnosti in tveganj je zapisan v Izjavi o varnosti.
Poskusno delo	Dva meseca

VSEBINA DELA:

- vodi program oskrbnin (vodi evidenco plačil staršev, ažurira prejete odločbe za znižano plačilo vrtca, mesečno vrši obračun oskrbnin, itd),
- vodi evidenco upravičencev do sofinanciranja plačil staršev za vrtec iz državnega proračuna in podatke vnaša v portal MŠŠ,
- vodi evidenco direktnih obremenitev - SDD,
- vodi evidence o dodatnih in obogatitvenih dejavnosti vrtca,
- mesečno izpisuje račune za starše, jih kontrolira ter pripravlja za pošiljanje po pošti,
- izstavlja e-račune občinam in vodi evidenco o izstavljenih računih občinam,
- sprejema in rešuje reklamacije staršev in občin,
- izpisuje opomine za neredne plačnike v skladu s pravili na področju oskrbnin,
- spremlja promet in stanja v programu oskrbnin,
- pripravlja podatke za odvetnika in vodi evidenco toženih strank,
- pripravlja in vlaga izvršbe preko COVL-a,
- tekoče obdeluje izpiske plačil oskrbnin,
- izvaja plačilni promet,
- vodi program drobnega inventarja,
- pripravlja podatke za glavno knjigo in usklajuje analitična knjigovodstva z glavno knjigo,
- pripravlja popisne liste in ostale podatke za popisno komisijo ter knjiži sklepe o odpisih,
- vodi evidenco kartic pristopa za kontrolo pristopa ter registracijo delovnega časa,
- izdeluje statistična poročila s področja dela,
- arhivira dokumente s področja dela,
- za nujna dela nadomešča javnega uslužbenca iz službe FRS in KAS na rednem ali bolniškem dopustu,
- opravlja druga dela po navodilu ravnatelja ali vodstva vrtca
- za svoje delo odgovarja računovodji in ravnatelju

Naziv delovnega mesta	KNJIGOVODJA V
Šifra delovnega mesta	J015013
Plačna podskupina	J1
Tarifni razred delovnega mesta	V
Šifra naziva in ime naziva	0
Plačni razred delovnega mesta oziroma naziva	17→27
Število napredujevalnih razredov na delovnem mestu oziroma nazivu	10
Področje dela	FRS
Predpisana izobrazba	Srednja strokovna izobrazba ali srednja splošna izobrazba
Posebni pogoji	/
Delovne izkušnje	/
Osnove za delo	Predpisi s področja VIZ, računovodstva, financ, plač, davkov, splošni akti vrtca, odločitve ustanovitelja, sveta vrtca, ravnatelja, računovodje.
Odgovornost	Strokovnost, pravilnost, zakonitost izvedbe nalog, pravočasnost izvedbe nalog.
Skupina delovnega mesta glede na oceno tveganja	Spisek nevarnosti in tveganj je zapisan v Izjavi o varnosti.
Poskusno delo	Dva meseca

VSEBINA DELA :

- vrši obračun in izplačilo plač (obračunava redno delo in nadomestila plač), povračil stroškov v zvezi z delom (prehrano zaposlenih, stroške prevoza na delo in z dela, kilometrino, itd), odtegljajev iz plač (administrativne prepovedi, prostovoljno zavarovanje, nezgodno zavarovanje, itd) in zakonsko določenih dajatev,
- obračunava in izplačuje regres za letni dopust, odpravnine, solidarne pomoči, jubilejne nagrade, itd
- vodi evidenco upravičenosti do prehrane med delom, pripravlja obračun zagotovljene brezplačne prehrane in povračil prehrane zaradi zdravniških ali drugih razlogov,
- vodi evidenco oprostitev/sankcij z naslova prispevkov zaradi zaposlovanja za NDČ/DČ,
- ureja dokumentacijo za refundacijo bolnih, nege, invalidnin, vojaških vaj, itd,
- obračunava, pripravlja potrebno dokumentacijo in izplačuje avtorske in podjemne pogodbe, delo prostovoljcev, delo v splošno korist, delo pripravnikov, javna dela,
- pripravlja dokumentacijo za AJPES, DURS in druge institucije za plače in druga izplačila,
- pripravlja, kontrolira in pošilja podatke za napoved dohodnine,
- pripravlja, kontrolira in pošilja podatke o plačah in zavarovalni dobi na letni ravni,
- pripravlja dokumentacijo za javne uslužbenke na porodniškem dopustu, starševskem dopustu, za upokojevanje, itd
- izpolnjuje potrdila o izplačanih plačah in obrazce za administrativne prepovedi, itd,
- tekoče obdeluje izpiske,
- izvaja plačilni promet,
- vodi program osnovnih sredstev,
- pripravlja podatke za glavno knjigo in usklajuje analitična knjigovodstva z glavno knjigo,
- pripravlja popisne liste in ostale podatke za popisno komisijo ter knjiži sklepe o odpisih,
- izdeluje statistična poročila in analize s področja dela,
- arhivira dokumente s področja dela,
- za nujna dela nadomešča javnega uslužbenca iz službe FRS in KAS na rednem ali bolniškem dopustu,

- opravlja druga dela po navodilu ravnatelja in vodstva vrtca,
- za svoje delo odgovarja računovodji in ravnatelju.

Naziv delovnega mesta	KNJIGOVODJA V
Šifra delovnega mesta	J015013
Plačna podskupina	J1
Tarifni razred delovnega mesta	V
Šifra naziva in ime naziva	0
Plačni razred delovnega mesta oziroma naziva	17→27
Število napredovalnih razredov na delovnem mestu oziroma nazivu	10
Področje dela	FRS
Predpisana izobrazba	Srednja strokovna izobrazba ali srednja splošna izobrazba
Posebni pogoji	/
Delovne izkušnje	/
Osnove za delo	Predpisi s področja VIZ, računovodstva, financ, plač, davkov, splošni akti vrtca, odločitve ustanovitelja, sveta vrtca, ravnatelja, računovodje.
Odgovornost	Strokovnost, pravilnost, zakonitost izvedbe nalog, pravočasnost izvedbe nalog.
Skupina delovnega mesta glede na oceno tveganja	Spisek nevarnosti in tveganj je zapisan v Izjavi o varnosti.
Poskusno delo	Dva meseca

VSEBINA DELA:

- vodi saldakonte dobaviteljev (prevzema prejete e-račune v dokumentarni sistem vrtca, preveri, če prejeti računi vsebujejo obvezne elemente v skladu z davkom na dodano vrednost; vnaša manjkajoče podatke iz prejetih e-računov in podatke o davku na dodano vrednost, e-račun kontira po načelu nastanka poslovnega dogodka, preveri avtomatično kontiranje po načelu denarnega toka in preveri avtomatično pripravljen nalog za plačilo računa,
- prejete račune opremlja oziroma povezuje z ustreznimi dokumenti (naročilnico, dobavnico, pogodbo) in določi likvidatorje v skladu s pravilnikom o gibanju knjigovodskih listin,
- vodi saldakonte kupcev z izjemo računov za starše (izdaja račune oziroma e-račune na podlagi ustrezne dokumentacije),
- pripravlja knjigo prejetih in izdanih računov za mesečni obračun davka na dodano vrednost,
- pripravlja sezname nakupa sredstev za vnos v analitične evidence,
- sprejema in rešuje reklamacije v zvezi s saldakonti,
- spremlja promet in stanja saldakontov, izpisuje opomine in IOP obrazce,
- izvaja plačilni promet,
- vodi energetska knjigovodstvo,
- pripravlja podatke za glavno knjigo in usklajuje analitične podatke z glavno knjigo,
- pripravlja popisne liste in ostale podatke za popisno komisijo ter knjiži sklepe o odpisih,
- izdeluje statistična poročila s področja dela,
- arhivira dokumente s področja dela,
- za nujna dela nadomešča javnega uslužbenca iz službe FRS in KAS na rednem ali bolniškem dopustu,
- opravlja druga dela po navodilu ravnatelja ali vodstva vrtca,
- za svoje delo odgovarja računovodji in ravnatelju.

Naziv delovnega mesta	ORGANIZATOR PREHRANE
Šifra delovnega mesta	DO37002
Plačna podskupina	D3
Tarifni razred delovnega mesta	VII/2
Šifra naziva in ime naziva	0
Plačni razred delovnega mesta oziroma naziva	30 → 40
Število napredovalnih razredov na delovnem mestu oziroma nazivu	10
Področje dela	PS
Položajni dodatek	Da
Predpisana izobrazba	<p>Visokošolski strokovni študijski program zdravstvene nege ali sanitarnega inženirstva, Univerzitetni študijski program gospodinjstva, biologije ali živilske tehnologije, Visokošolski strokovni študijski program prve stopnje zdravstvena nega ali prehransko svetovanje – dietetika, Univerzitetni študijski program prve stopnje živilstvo in prehrana ali sanitarno inženirstvo, Magistrski študijski program druge stopnje poučevanje (smer predmetno poučevanje – biologija ali gospodinjstvo), zdravstvena nega, prehrana, živilstvo ali dietetika, Kdor izpolnjuje pogoje za vzgojitelja predšolskih otrok v programih za predšolske otroke.</p>
Posebni pogoji	Strokovni izpit Vozniški izpit B kategorije.
Delovne izkušnje	/
Osnove za delo	Predpisi s področja živilstva in zdravstvenega nadzorstva nad živili, varnosti in zdravja pri delu, javnih naročil, splošni akti vrtca, odločitve ravnatelja in koordinacija z njim in vodji.
Odgovornost	Za izvajanje nemotenega in kvalitetnega zagotavljanja prehrane, za zagotovitev zdravstveno in higiensko neoporečnih pogojev v kuhinjah vrtca, za izvajanje kulture prehranjevanja v vrtcu in izvajanje predpisov s tega področja, varnost otrok in zaposlenih, za pravočasnost izvedbe nalog.
Skupina delovnega mesta glede na oceno tveganja	Spisek nevarnosti in tveganj je zapisan v Izjavi o varnosti.
Poskusno delo	Tri mesece

VSEBINA DELA:

Sodelovanje v vrtcu:

- načrtuje, organizira, usklajuje in kontrolira delo v celotnem področju prehrabene dejavnosti,
- sodelovanje pri pripravi plana koriščenja dopustov, dežurstev in drugih organizacijskih sprememb,
- organizira in vodi delo študentov, prostovoljcev v prehranski službi,
- pripravi predlog delovne uspešnosti, letne ocene javnih uslužbencev in predlog napredovanj javnih uslužbencev v plačne razrede, za javne uslužbence v kuhinjah,
- uvaja, posodablja in verificira legitimne kakovostnih sisteme na omenjenih področjih (HACCP...),
- sodeluje pri oblikovanju prostorskih pogojev za otroke in zaposlene v vrtcu,
- določa tehnologijo priprave hrane za vse kuhinje v vrtcu,
- načrtuje in pripravlja jedilnike,
- oblikuje dietne načrte za otroke z dietno prehrano, evidenca in spremljanje otrok,
- svetovanje in pomoč strokovnim delavcem v oddelkih pri prehranjevanju otroka z dietno prehrano,
- priprava izobraževanj in predavanj za vse zaposlene na področju HACCP sistema in zdravstveno prehranskega področja,
- skrbi za redno informiranje za svoje področje prek spletne strani vrtca,
- načrtuje dnevno prehrano otrok, pri čemer upošteva fiziološko prehrabene zahteve otroka in prehrabene navade otrok vključenih v vrtec,
- izvaja ukrepe in svetovanja ob pojavu nalezljivih bolezni in drugih nevarnosti glede prehrane,
- sodeluje pri načrtovanju letnega delovnega načrta vrtca,
- nudi svetovanje in pomoč tehničnemu osebju v kuhinjah,
- naroča in izdaja material, sredstva za potrebe kuhinj,
- oblikuje letni delovni načrt prehranske službe,
- sodeluje in predlaga nakup na področju osnovnih sredstev in drobnega inventarja,
- sodeluje pri javnih naročilih male vrednosti,
- načrtuje in izpelje nakup delovne obleke za kuhinjsko osebje,
- sodeluje pri reševanju aktualne pedagoške problematike povezane s prehrano otrok,
- sodeluje na vzgojiteljskih zborih, strokovnih aktivih in drugih sestankih.

Sodelovanje s starši:

- izvaja individualne razgovore s starši o dietni prehrani otrok,
- stalno sodeluje s starši pri izdelavi in posodabljanju dietnih načrtov za njihove otroke,
- analizira oblike dela s starši in iskanje novih oblik povezovanja z družino.

Sodelovanje z okoljem:

- sodeluje z zunanji strokovnimi institucijami in strokovnimi združenji,
- organizira in vodi prakso pripravnikov, in študentov,
- sodeluje s sodelavci v ostalih službah,
- sodeluje s predstavniki organizacij in združenj v lokalni skupnosti.

Opravlja druga dela po letnem delovnem načrtu vrtca in po navodilih ravnatelja.
Za svoje delo odgovarja ravnatelju.

Naziv delovnega mesta	KUHAR V
Šifra delovnega mesta	J035035
Plačna podskupina	J3
Tarifni razred delovnega mesta	V
Šifra naziva in ime naziva	0
Plačni razred delovnega mesta oziroma naziva	16→26
Število napredovalnih razredov na delovnem mestu oziroma nazivu	10
Področje dela	PS
Predpisana izobrazba	Srednja strokovna izobrazba ali srednja splošna izobrazba
Posebni pogoji	Poznavanje osnov priprave hrane za različne diete, osnovna znanja iz HACCP sistema in vozniški izpit B kategorije.
Delovne izkušnje	/
Osnove za delo	Predpisi s področja higiene živil, sanitarno-higienskega režima, strokovna literatura, splošni akti vrtca, odločitve ravnatelja, koordinacija z organizatorjem prehrane in pomočnikom ravnatelja.
Odgovornost	Za zdravstveno in higiensko neoporečno pripravo jedil, za tehnično brezhibnost kuhinjske opreme.
Skupina delovnega mesta glede na oceno tveganja	Spisek nevarnosti in tveganj je zapisan v Izjavi o varnosti.
Poskusno delo	Dva meseca

VSEBINA DELA:

- organizira in izvaja dnevno kompletno pripravo in porcioniranje toplih, hladnih in dietnih obrokov za vrtec, na podlagi strokovnih zahtev in navodil,
- vodi evidenco o dnevno porabljenih surovinah, izdanih obrokih, zalogah,
- svetuje in posreduje navodila za delo kuhinjskemu pomočniku,
- sodeluje z organizatorjem prehrane in organizatorjem zdravstveno higienskega režima in vsemi zaposlenimi, ki sodelujejo v prehranski verigi v vrtcu,
- opravlja naloge in opravila, ki so del HACCP sistema v kuhinjah vrtca,
- dnevno ugotavlja in preverja čistočo in temperaturno stanje na vseh kontrolnih točkah v posameznem kuhinjskem obratu,
- opravlja vsakodnevno čiščenje in vzdrževanje kuhinjske opreme, inventarja, naprav, delovnih površin,...
- redno pregleduje delovanje naprav, aparatov, ki so pod električno napetostjo, plinska trošila in o vsaki okvari takoj obvesti vodstvo vrtca,
- izvede zaključek poslovanja v kuhinji v skladu z vsemi sanitarno higienimi in varnostnimi ukrepi,
- redno spremlja strokovne novosti,
- opravlja druga dela po navodilih vodstva vrtca in ravnatelja,
- za svoje delo odgovarja organizatorju prehrane in ravnatelju.

Naziv delovnega mesta	KUHAR IV
Šifra delovnega mesta	J034030
Plačna podskupina	J3
Tarifni razred delovnega mesta	IV
Šifra naziva in ime naziva	0
Plačni razred delovnega mesta oziroma naziva	14→24
Število napredovalnih razredov na delovnem mestu oziroma nazivu	10
Področje dela	PS
Predpisana izobrazba	Srednja poklicna izobrazba
Dodatna pogoji	Poznavanje osnov priprave hrane za različne diete, osnovna znanja iz HACCP sistema.
Delovne izkušnje	/
Osnove za delo	Predpisi s področja higiene živil, sanitarno-higienskega režima, strokovna literatura, splošni akti vrtca, odločitve ravnatelja, koordinacija z vodjem prehrane in pomočnikom ravnatelja.
Odgovornost	Za zdravstveno in higiensko neoporečno pripravo jedil, za tehnično brezhibnost kuhinjske opreme.
Skupina delovnega mesta glede na oceno tveganja	Spisek nevarnosti in tveganj je zapisan v Izjavi o varnosti.
Poskusno delo	En mesec

VSEBINA DELA:

- organizira in izvaja dnevno kompletno pripravo in porcioniranje toplih, hladnih in dietnih obrokov za vrtec, na podlagi strokovnih zahtev in navodil,
- vodi evidenco o dnevno porabljenih surovinah, izdanih obrokih, zalogah,
- svetuje in posreduje navodila za delo kuharskemu pomočniku,
- sodeluje z organizatorjem prehrane in organizatorjem zdravstveno higienskega režima in vsemi zaposlenimi, ki sodelujejo v prehranski verigi v vrtcu,
- opravlja naloge in opravila, ki so del HACCP sistema v kuhinjah vrtca,
- dnevno ugotavlja in preverja čistočo in temperaturno stanje na vseh kontrolnih točkah v posameznem kuhinjskem obratu,
- opravlja vsakodnevno čiščenje in vzdrževanje kuhinjske opreme, inventarja, naprav, delovnih površin, ...
- redno pregleduje delovanje naprav, aparatov, ki so pod električno napetostjo, plinska trošila in o vsaki okvari takoj obvesti vodstvo vrtca,
- izvede zaključek poslovanja v kuhinji v skladu z vsemi sanitarno higienimi in varnostnimi ukrepi,
- redno spremlja strokovne novosti,
- opravlja druga dela po navodilih vodstva vrtca in ravnatelja,
- za svoje delo odgovarja organizatorju prehrane in ravnatelju.

Naziv delovnega mesta	KUHARSKI POMOČNIK II
Šifra delovnega mesta	J032008
Plačna podskupina	J3
Tarifni razred delovnega mesta	II
Šifra naziva in ime naziva	0
Plačni razred delovnega mesta oziroma naziva	8→18
Število napredovalnih razredov na delovnem mestu oziroma nazivu	10
Področje dela	PS
Predpisana izobrazba	Popolna višja stopnja osnovnošolske izobrazbe
Dodatna pogoji	Poznavanje osnov priprave hrane za različne diete, osnovna znanja iz HACCP sistema
Delovne izkušnje	/
Osnove za delo	Predpisi s področja higiene živil, sanitarno-higienskega režima, strokovna literatura, splošni akti vrtca, odločitve ravnatelja, koordinacija z organizatorjem prehrane, kuharjem, pomočnikom ravnatelja.
Odgovornost	Za zdravstveno in higiensko neoporečno pripravo jedil, za tehnično brezhibnost kuhinjske opreme.
Skupina delovnega mesta glede na oceno tveganja	Spisek nevarnosti in tveganj je zapisan v Izjavi o varnosti.
Poskusno delo	En mesec

VSEBINA DELA:

- sodeluje pri organizaciji in izvajanju dnevno kompletno pripravo in porcioniranja toplih, hladnih in dietnih obrokov za vrtec, na podlagi strokovnih zahtev in navodil,
- sodeluje pri vodenju evidence o dnevno porabljenih surovinah, izdanih obrokih, zalogah,
- sodeluje z organizatorjem prehrane in organizatorjem zdravstveno higienskega režima in vsemi zaposlenimi, ki sodelujejo v prehranski verigi v vrtcu,
- opravlja naloge in opravila, ki so del HACCP sistema v kuhinjah vrtca,
- dnevno ugotavlja in preverja čistočo in temperaturno stanje na vseh kontrolnih točkah v posameznem kuhinjskem obratu,
- opravlja vsakodnevno čiščenje in vzdrževanje kuhinjske opreme, inventarja, naprav, delovnih površin,...
- redno pregleduje delovanje naprav, aparatov, ki so pod električno napetostjo, plinska trošila in o vsaki okvari takoj obvesti vodstvo vrtca,
- izvede zaključek poslovanja v kuhinji v skladu z vsemi sanitarno higienimi in varnostnimi ukrepi,
- redno spremlja strokovne novosti,
- opravlja druga dela po navodilih vodstva vrtca in ravnatelja,
- za svoje delo odgovarja organizatorju prehrane in ravnatelju.

Naziv delovnega mesta iz kataloga	<i>HISNIK V</i>
Šifra delovnega mesta	<i>J035025</i>
Plačna podskupina	<i>J3</i>
Tarifni razred delovnega mesta	<i>V</i>
Šifra naziva in ime naziva	<i>0</i>
Plačni razred delovnega mesta oziroma naziva	<i>16 → 26</i>
Število napredujevalnih razredov na delovnem mestu oziroma nazivu	<i>10</i>
Področje dela	TVS
Položajni dodatek	Da
Predpisana izobrazba	Srednja poklicna izobrazba
Posebni pogoji	Dodatna tehnična znanja za vzdrževanje zgradb in otroških igrišč, vozniški izpit B kategorije, poznavanje programskih orodij za delo z osebnim računalnikom.
Delovne izkušnje	/
Osnove za delo	Splošni akti vrtca, poznavanje predpisov javnih naročil, tehnični pripomočki, material za vzdrževanje osnovnih sredstev, navodila ravnatelja in koordinacija z njim, navodila drugega pooblaščenega delavca, koordinacija dela z vodji.
Odgovornost	Za organizacijo dela vzdrževalno tehnične službe, za pravilno, strokovno in pravočasno tehnično izvedbo nalog, za odpravo napak na tehničnih in osnovnih sredstvih, za varnost pri delu in protipožarno varnost vrtca, za tehnično brezhibnost računalniške opreme v vrtcu.
Skupina delovnega mesta glede na oceno tveganja	Spisek nevarnosti in tveganj je zapisan v Izjavi o varnosti.
Poskusno delo	Dva meseca

VSEBINA DELA:

- načrtuje, organizira, usklajuje in kontrolira delo v celotnem področju tehnično-vzdrževalne službe,
- organizira in vodi delo študentov, prostovoljcev v tehnično vzdrževalni službi,
- sodelovanje pri pripravi plana koriščenja dopustov, dežurstev in drugih organizacijskih sprememb,
- vodi ure prihoda in odhoda na delo javnih uslužbencev v tehnično vzdrževalni službi,
- organizira in izvaja redno vzdrževanje in poskrbi za redno servisiranje osnovnih sredstev in tehničnih naprav s strani pooblaščenih organizacij v vseh prostorih in na vseh površinah, ki spadajo v vrtec in o vseh pregledih vodi potrebno dokumentacijo,
- dnevno ugotavlja in zbira informacije o vodovodni instalaciji, električni napeljavi in plinskih trošilih v vseh objektih v vrtcu,
- redno pregleduje in zbira informacije o delovanju naprav, aparatov, ki so pod električno napetostjo, plinska trošila in o vsaki okvari takoj obvesti ravnatelja,
- ugotavlja in ocenjuje škodo (poškodbe) na inventarju v vrtcu in o tem obvešča ravnatelja,
- nadzoruje ogrevanje prostorov v vrtcu iz različnih energetskih virov,

- ugotavlja in ocenjuje potrebnost in pripravi predlog investicijskega vzdrževanja in sanacij za posamezne enote v okviru vrtca,
- sodeluje pri javnih naročilih male in velike vrednosti,
- sodeluje pri nadzoru odrejene sanacije ali investicijskega vzdrževanja, ki jih opravljajo zunanji izvajalci v vseh prostorih in na vseh površinah vrtca,
- v zimskem času organizira in izvede dostopnost vseh dovoznih in pohodnih površin do objektov vrtca,
- v poletnem času poskrbi za urejenost nasadov in travnatih površin ob vseh objektih v vrtcu,
- skrbi za evidenco izdanih ključev v vrtcu,
- skrbi za nadzor varnostne službe in koordinacijo z njimi,
- po pooblastilu ravnatelja posodablja spletno stran vrtca in skrbi za brezhibno delovanje IKT opreme v vrtcu v sodelovanju z zunanjo službo,
- izdeluje igrala, didaktične pripomočke in druge izdelke za izvajanje vzgojno izobraževalnega dela,
- zagotavlja pretok informacij med vodstvom in zaposlenimi v tehničnih službah,
- opravlja tudi druga dela po navodilih ravnatelja in vodstva vrtca,
- za svoje delo odgovarja ravnatelju.

Naziv delovnega mesta iz kataloga	HIŠNIK IV
Šifra delovnega mesta	<i>J034020</i>
Plačna podskupina	<i>J3</i>
Tarifni razred delovnega mesta	<i>IV</i>
Šifra naziva in ime naziva	<i>0</i>
Plačni razred delovnega mesta oziroma naziva	<i>13→23</i>
Število napredovalnih razredov na delovnem mestu oziroma nazivu	<i>10</i>
Področje dela	TVS
Predpisana izobrazba	Srednja poklicna izobrazba
Posebni pogoji	Dodatna tehnična znanja za vzdrževanje zgradb in otroških igrišč, vozniški izpit B kategorije.
Delovne izkušnje	/
Osnove za delo	Tehnični pripomočki, material za vzdrževanje osnovnih sredstev, splošni akti vrtca, predpisi javnih naročil, navodila ravnatelja, koordinacija z vodjem, s pomočnikom oziroma drugimi vodji.
Odgovornost	Za pravilno in pravočasno tehnično izvedbo nalog oz. odpravo napak na osnovnih sredstvih in tehničnih napravah, za varnost pri delu in protipožarno varnost vrtca.
Skupina delovnega mesta glede na oceno tveganja	Spisek nevarnosti in tveganj je zapisan v Izjavi o varnosti.
Poskusno delo	En mesec

VSEBINA DELA:

- izvaja redno vzdrževanje in poskrbi za redno servisiranje osnovnih sredstev in tehničnih naprav s strani pooblaščenih organizacij v vseh prostorih in na vseh površinah, ki spadajo v vrtec,
- dnevno ugotavlja in preverja vodovodno instalacijo, električno napeljavo in plinska trošila v vseh objektih v vrtcu in redno obvešča o ugotovitvah hišnika z organizacijskimi nalogami,
- redno pregleduje delovanje naprav, aparatov, ki so pod električno napetostjo, plinska trošila in o vsaki okvari takoj obvesti hišnika z organizacijskimi nalogami oziroma vodstvo vrtca,
- pregleduje stanje prostorov in opreme in opravi sprotne popravila, ki jih v okviru svoje strokovnosti lahko izvede,
- ugotavlja in ocenjuje škodo (poškodbe) na inventarju v vrtcu in o tem obvešča hišnika z organizacijskimi nalogami,
- nadzoruje ogrevanje prostorov v vrtcu iz različnih energetskih virov,
- ugotavlja in ocenjuje potrebnost in pripravi predlog investicijskega vzdrževanja in sanacij za posamezne enote v okviru vrtca in ga posreduje hišniku z organizacijskimi nalogami,
- sodeluje pri nadzoru odrejene sanacije ali investicijskega vzdrževanja, ki jih opravljajo zunanji izvajalci v vseh prostorih in na vseh površinah vrtca,
- v zimskem času izvede dostopnost vseh dovoznih in pohodnih površin do objektov vrtca,
- v poletnem času poskrbi za urejenost nasadov in travnatih površin ob vseh objektih v vrtcu,

- izdeluje igrala, didaktične pripomočke in druge izdelke za izvajanje vzgojno izobraževalnega dela,
- opravlja tudi druga dela po navodilih ravnatelja in vodstva vrtca,
- za svoje delo odgovarja hišniku z organizacijskimi nalogami in ravnatelju.

Naziv delovnega mesta iz kataloga	VOZNIK IV
Šifra delovnega mesta	J034089
Plačna podskupina	J3
Tarifni razred delovnega mesta	IV
Šifra naziva in ime naziva	0
Plačni razred delovnega mesta oziroma naziva	12→22
Število napredovalnih razredov na delovnem mestu oziroma nazivu	10
Področje dela	TVS
Predpisana izobrazba	Srednja poklicna izobrazba
Posebni pogoji	Dodatna tehnična znanja za vzdrževanje objektov in otroških igrišč, vozniški izpit B kategorije, osnovna znanja iz HACCP sistema.
Delovne izkušnje	/
Osnove za delo	Transportno vozilo, transportni elementi, tehnični pripomočki, material za vzdrževanje osnovnih sredstev, splošni akti vrtca, navodila ravnatelja.
Odgovornost	Za pravilno in pravočasno tehnično izvedbo nalog, za varnost pri delu in protipožarno varnost vrtca, za tehnično brezhibnost opreme.
Skupina delovnega mesta glede na oceno tveganja	Spisek nevarnosti in tveganj je zapisan v Izjavi o varnosti.
Poskusno delo	En mesec

VSEBINA DELA:

- organizira in izvaja dostavo živil in materiala enotam vrtca,
- organizira in izvaja pravilen pravočasen transport oz. dostavo obrokov vsem enotam,
- opravlja naloge in opravila, ki so del HACCP sistema v kuhinjah vrtca,
- opravlja druge prevoze v skladu z naročili ravnatelja,
- izvaja nabavo potrebnega potrošnega materiala v dogovoru s pooblaščenimi delavci vrtca,
- dostavlja in odpremlja pošto ter opravlja kurirska opravila za vrtec,
- organizira in izvaja redno tehnično in higiensko vzdrževanje transportnega vozila,
- vzdržuje in čisti garažo za transportno vozilo,
- vzdržuje in čisti prostor za skladiščenje različnega potrošnega materiala,
- opravlja tehnične preglede in registracijo vozila v skladu s predpisi,
- opravlja tudi druga dela po navodilih ravnatelja in vodstva vrtca,
- za svoje delo odgovarja hišniku z organizacijskimi nalogami in ravnatelju.

Naziv delovnega mesta	ORGANIZATOR ZDRAVSTVENO - HIGIENSKEGA REŽIMA
Šifra delovnega mesta	<i>D037004 D037003</i>
Plačna podskupina	<i>D3</i>
Tarifni razred delovnega mesta	<i>VII/2, VII/1</i>
Šifra naziva in ime naziva	<i>0</i>
Plačni razred delovnega mesta oziroma naziva	<i>30→40 29→39</i>
Število napredujevalnih razredov na delovnem mestu oziroma nazivu	<i>10</i>
Področje dela	ZHS
Položajni dodatek	Da
Predpisana izobrazba	visokošolski strokovni študijski program zdravstvene nege ali sanitarnega inženirstva, univerzitetni študijski program gospodinjstva, biologije ali živilske tehnologije, visokošolski strokovni študijski program prve stopnje zdravstvena nega ali prehransko svetovanje – dietetika, univerzitetni študijski program prve stopnje živilstvo in prehrana ali sanitarno inženirstvo, magistrski študijski program druge stopnje poučevanje (smer predmetno poučevanje – biologija ali gospodinjstvo), zdravstvena nega, prehrana, živilstvo ali dietetika kdor izpolnjuje pogoje za vzgojitelja predšolskih otrok v programih za predšolske otroke.
Posebni pogoji	Poznavanje zakonitosti HACCP sistema, poznavanje programskih orodij za delo z osebnim računalnikom, vozniški izpit B kategorije.
Delovne izkušnje	/
Osnove za delo	Predpisi s področja živilstva in zdravstvenega nadzorstva nad živili, varnosti in zdravja pri delu, splošni akti vrtca, predpisi s področja javnih naročil, navodila ravnatelja in koordinacija z njim, koordinacija s pomočniki ravnatelja in z vzgojitelji z organizacijskimi nalogami.
Odgovornost	Za zagotovitev zdravstveno in higiensko neoporečnih pogojev za izvajanje dela v oddelkih vrtca in drugih delovnih mestih, za izvajanje predpisov s tega področja, organizacijska odgovornost, varnost otrok in zaposlenih, za pravočasnost izvedbe nalog.
Skupina delovnega mesta glede na oceno tveganja	Spisek nevarnosti in tveganj je zapisan v Izjavi o varnosti.

VSEBINA DELA:

Sodelovanje v vrtcu:

- načrtuje, organizira, usklajuje in kontrolira delo v celotnem področju zdravstveno higienskega režima v vrtcu,
- vodi in načrtuje delo v pralnici vrtca,
- pripravi predlog delovne uspešnosti, letne ocene javnih uslužbencev v in predlog napredovanj javnih uslužbencev v plačne razrede za javne uslužbence v pralnici,
- določa tehnologijo vzdrževanja perila v vrtcu,
- uvaja, posodablja in verificira legitimne kakovostne sisteme na omenjenih področjih,
- sodeluje pri oblikovanju prostorskih pogojev za otroke in zaposlene v vrtcu,
- sodeluje pri javnih naročilih malih in velikih vrednosti,
- svetovanje in pomoč strokovnim delavcem v oddelkih pri dolgotrajno bolnih otrocih,
- priprava izobraževanj in predavanj za vse zaposlene na področju zdravstveno higienskega področja,
- načrtuje in organizira preventivne zdravstvene preglede za zaposlene v vrtcu,
- skrbi za zobozdravstveno preventivo otrok v vrtcu,
- izvaja ukrepe in svetovanja ob pojavu nalezljivih bolezni in drugih nevarnosti,
- sodeluje pri načrtovanju letnega delovnega načrta vrtca,
- skrbi za redno informiranje za svoje področje prek spletne strani vrtca,
- nudi svetovanje in pomoč tehničnemu osebju,
- oblikuje letni delovni načrt zdravstveno – higienske službe,
- sodeluje in predlaga nakup na področju osnovnih sredstev in drobnega inventarja,
- sodeluje pri reševanju aktualne pedagoške problematike na področju zdravstveno higienskega režima,
- organizira in skrbi za požarno varnost v vrtcu in vodi in načrtuje vsakoletne evakuacijske vaje v vrtcu,
- organizira in skrbi ter kontrolira varnost pri delu,
- skrbi za redno posodabljanje izjave o varnosti z oceno tveganja,
- načrtuje in izpelje nakup zaščitne delovne obleke za javne uslužbence v tehnično vzdrževalni službi, javne uslužbence v pralnici in strokovne delavce vrtca,
- sodeluje na vzgojiteljskih zborih, strokovnih aktivih in drugih sestankih.

Sodelovanje s starši:

- izvaja individualne razgovore s starši o zdravstveno higieni problematiki otrok,
- stalno sodeluje s starši dolgotrajno bolnih otrok in skrbi za njihove otroke,
- analizira oblike dela s starši in iskanje novih oblik povezovanja z družino.

Sodelovanje z okoljem:

- sodeluje z zunanjimi strokovnimi institucijami in strokovnimi združenji,
- organizira in vodi prakso pripravnikov in študentov,
- sodeluje s sodelavci v ostalih službah,
- sodeluje s predstavniki organizacij in združenj v lokalni skupnosti.

Opravlja druga dela po letnem delovnem načrtu vrtca in po navodilih ravnatelja.
Za svoje delo odgovarja ravnatelju.

Naziv delovnega mesta	PERICA II
Šifra delovnega mesta	J032013
Plačna podskupina	J3
Tarifni razred delovnega mesta	II
Šifra naziva in ime naziva	0
Plačni razred delovnega mesta oziroma naziva	8→18
Število napredovalnih razredov na delovnem mestu oziroma nazivu	10
Področje dela	TS
Predpisana izobrazba	Popolna višja stopnja osnovnošolske izobrazbe
Posebni pogoji	/
Delovne izkušnje	/
Osnove za delo	Predpisi s področja sanitarno higienskega režima in tehnična navodila za upravljanje s tehničnimi pripomočki za čiščenje tkanin, šivanje, splošni akti vrtca, odločitve vodstva vrtca.
Odgovornost	Za pravilno in pravočasno pranje ter krpanje perila in izvedbo drugih nalog, za ekonomično in pozitivno porabo čistil in drugega materiala s katerim dela.
Skupina delovnega mesta glede na oceno tveganja	Spisek nevarnosti in tveganj je zapisan v Izjavi o varnosti.
Poskusno delo	En mesec

VSEBINA DELA:

- dnevno sprejema umazano hišno, kuhinjsko, otroško in ostalo perilo iz vseh enot vrtca,
- dnevno izvaja postopke sortiranja pranja in sušenja ter likanja in šivanja sprejetega perila,
- dnevno organizira in izvaja izdajanje čistega perila v vse enote vrtca,
- sodeluje z organizatorjem zdravstveno higienskega režima in vsemi zaposlenimi, ki potrebujejo storitve v pralnici,
- poskrbi za primerno hranjenje in uporabo vseh kemičnih pripomočkov, ki jih uporablja pri svojem delu,
- dnevno ugotavlja in preverja čistočo in temperaturno stanje na vseh kontrolnih točkah v vseh delovnih prostorih pralnice,
- opravlja vsakodnevno čiščenje in vzdrževanje tehnične opreme, inventarja, naprav, delovnih površin...,
- redno pregleduje delovanje naprav, aparatov, ki so pod električno napetostjo, plinska trošila in o vsaki okvari takoj obvesti vodstvo vrtca,
- izvede zaključek poslovanja v pralnici v skladu z vsemi sanitarno higijenski in varnostnimi ukrepi,
- redno spremlja strokovne novosti,
- opravlja druga dela po navodilu vodstva vrtca in ravnatelja,
- za svoje delo odgovarja organizatorju zdravstveno higienskega režima in ravnatelju.

OBČINA KAMNIK
ŽUPAN
Glavni trg 24
1240 Kamnik

Številka: 007-4/2016-4/5
Datum: 12. 9. 2016

OBČINSKI SVET
OBČINE KAMNIK

ZADEVA: PREDLOG ODLOKA O SPREMEMBAH IN DOPOLNITVAH ODLOKA O USTANOVITVI JAVNEGA ZAVODA »ZAVOD ZA TURIZEM IN ŠPORT V OBČINI KAMNIK« – SKRAJŠANI POSTOPEK

PREDLAGATELJ: Marjan Šarec, župan Občine Kamnik

POROČEVALEC: Tina Trček, višja svetovalka za družbene dejavnosti
Mira Resnik, višja svetovalka za družbene dejavnosti
Božena Peterlin, direktorica Zavoda za turizem in šport v občini Kamnik

PRAVNA OSNOVA: 3. člen Zakona o zavodih (Uradni list RS, št. 12/91, 17/91 - ZUDE, 55/92 - ZVDK, 13/93, 66/93, 8/96, 31/00 - ZP-L, 36/00 - ZPDZC in 127/06 - ZJZP) in 17. člen Statuta Občine Kamnik (Uradni list RS, št. 50/15)

NAMEN: Obravnava in sprejem

PREDLOG SKLEPA:

1. Občinski svet Občine Kamnik sprejme Odlok o spremembah in dopolnitvah Odloka o ustanovitvi javnega zavoda »Zavod za turizem in šport v Občini Kamnik« v prvi obravnavi.
2. Občinski svet Občine Kamnik sprejme Odlok o spremembah in dopolnitvah Odloka o ustanovitvi javnega zavoda »Zavod za turizem in šport v Občini Kamnik«.

O b r a z l o ž i t e v :

1. Razlogi za sprejem odloka in ocena stanja

Občina Kamnik želi Zavodu za turizem in šport priključiti še področje kulture. Ustanovitev javnih zavodov za izvajanje javnih služb z različnih področij je po slovenskih občinah pogosta praksa, ki je glede na zasledovanje cilja do dostopnosti storitev javnih služb in gospodarnosti tudi najbolj smotrna. Do sedaj je za upravljanje Doma kulture Kamnik ter za program v le-tem skrbelo društvo, z razširitvijo dejavnosti zavoda pa bi upravljanje Doma kulture Kamnik ter skrb za vsebino prešlo na javni zavod.

2. Cilji in načela predloga odloka

S predlagano razširitvijo dejavnosti javnega zavoda na področje kulture občina sledi načelu gospodarnosti in smotrnosti pri ravnanju z omejenimi javnimi sredstvi, poleg tega pa tudi načelu transparentnosti. Javni zavod bo na ta način lahko dopolnjeval svoje dejavnosti ter zaradi boljše organiziranosti zagotavljal večjo dostopnost uporabnikom do storitev javnih služb. Osnovno poslanstvo in dejavnosti zavoda se v osnovi ne spreminjajo, temveč se zgolj razširjajo.

3. Ocena finančnih in drugih posledic, ki jih bo imel sprejem odloka na proračun


Sprejem odloka ne bo imel finančnih posledic za proračun.

4. Oddaja pripomb in predlogov javnosti na predlog odloka

Oddaja pripomb in predlogov je mogoča najkasneje do 27. 9. 2016 na naslov obcina@kamnik.si ali Občina Kamnik, Glavni trg 24, 1240 Kamnik, s pripisom »pripomba na predlog Odloka o spremembah in dopolnitvah Odloka o ustanovitvi javnega zavoda »Zavod za turizem in šport v Občini Kamnik««.

5. Razlogi za sprejem po skrajšanem postopku

Ker gre vsebinsko za manj zahtevne spremembe in dopolnitve, predlagatelj predlaga, da se predlog odloka obravnava in sprejme po skrajšanem postopku.



Marjan Šarec
ŽUPAN

PRILOGA:

- Predlog Odloka o spremembah in dopolnitvah Odloka o ustanovitvi javnega zavoda »Zavod za turizem in šport v Občini Kamnik«
- Besedilo trenutno veljavnih členov, v zvezi s katerimi se predlagajo spremembe in dopolnitve

Na podlagi 3. člena Zakona o zavodih (Uradni list RS, št. 12/91, 17/91 - ZUDE, 55/92 - ZVDK, 13/93, 66/93, 8/96, 31/00 - ZP-L, 36/00 - ZPDZC in 127/06 - ZJZP) in 17. člena Statuta Občine Kamnik (Uradni list RS, št. 50/15) je Občinski svet Občine Kamnik na seji dne sprejel

O D L O K

o spremembah in dopolnitvah Odloka o ustanovitvi javnega zavoda »Zavod za turizem in šport v Občini Kamnik«

1. člen

Spremeni se naziv Odloka o ustanovitvi javnega zavoda »Zavod za turizem in šport v Občini Kamnik« (Uradni list RS, št. 8/00, 107/05, 58/06, 58/07, 121/08, 106/11, 15/14 in 28/15), tako da se po novem glasi: »Odlok o ustanovitvi javnega zavoda »Zavod za turizem, šport in kulturo v Občini Kamnik«.

2. člen

Spremeni se 1. člen odloka, tako da se glasi:

»S ciljem pospeševanja razvoja turizma, športa in kulture Občina Kamnik (v nadaljnjem besedilu: ustanovitelj) s tem odlokom ustanavlja javni zavod »Zavod za turizem, šport in kulturo v Občini Kamnik«.

3. člen

2. člen odloka se spremeni, tako da se glasi:

»Javni zavod Zavod za turizem, šport in kulturo v Občini Kamnik je pravna oseba.«

4. člen

Spremeni se prvi odstavek 4. člena odloka, tako da se glasi:

»Ime javnega zavoda: Zavod za turizem, šport in kulturo v Občini Kamnik (v nadaljevanju: zavod).«

5. člen

Spremeni se 6. člen odloka, tako da se glasi:

»Dejavnosti zavoda so:

- 32.300 Proizvodnja športne opreme
- 33.190 Popravila drugih naprav
- 47.190 Druga trgovina na drobno v nespecializiranih prodajalnah
- 47.890 Trgovina na drobno na stojnicah in tržnicah z drugim blagom
- 47.910 Trgovina na drobno po pošti ali po internetu
- 47.990 Druga trgovina na drobno zunaj prodajaln, stojnic in tržnic
- 52.100 Skladiščenje
- 52.210 Spremljajoče storitvene dejavnosti v kopenskem prometu
- 56.100 Dejavnost restavracij in druga strežba jedi
- 56.102 Okrepčevalnice in podobni obrati
- 56.104 Začasni gostinski obrati
- 56.300 Strežba pijač
- 58.110 Izdajanje knjig
- 58.130 Izdajanje časopisov

- 58.140 Izdajanje revij in druge periodike
- 58.190 Drugo založništvo
- 59.130 Distribucija filmov in video filmov
- 63.110 Obdelava podatkov in s tem povezane dejavnosti
- 63.120 Obratovanje spletnih portalov
- 63.990 Drugo informiranje
- 68.320 Upravljanje nepremičnin za plačilo ali po pogodbi
- 69.200 Računovodske, knjigovodske in revizijske dejavnosti, davčno svetovanje
- 70.210 Dejavnost stikov z javnostjo
- 72.200 Raziskovalna in razvojna dejavnost na področju družboslovja in humanistike
- 73.110 Dejavnost oglaševalskih agencij
- 73.120 Posredovanje oglaševalskega prostora
- 73.200 Raziskovanje trga in javnega mnenja
- 74.200 Fotografska dejavnost
- 74.300 Prevajanje in tolmačenje
- 74.900 Druge nerazvrščene strokovne in tehnične dejavnosti
- 77.330 Dajanje pisarniške opreme in računalniških naprav v najem in zakup
- 77.210 Dajanje športne opreme v najem in zakup
- 79.110 Dejavnost potovalnih agencij
- 79.120 Dejavnost organizatorjev potovanj
- 79.900 Rezervacije in druge s potovanji povezane dejavnosti
- 81.100 Vzdrževanje objektov in hišniška dejavnost
- 81.210 Splošno čiščenje stavb
- 81.290 Čiščenje cest in drugo čiščenje
- 81.300 Urejanje in vzdrževanje zelenih površin in okolice
- 82.190 Fotokopiranje in drugo razmnoževanje
- 82.300 Organiziranje razstav, sejmov, srečanj
- 82.990 Druge nerazvrščene spremljajoče dejavnosti za poslovanje
- 85.510 Izobraževanje, izpopolnjevanje in usposabljanje na področju športa in rekreacije
- 85.590 Druge nerazvrščeno izobraževanje, izpopolnjevanje in usposabljanje
- 85.600 Pomožne dejavnosti za izobraževanje
- 90.040 Obratovanje objektov za kulturne prireditve
- 91.030 Varstvo kulturne dediščine
- 93. 190 Druge športne dejavnosti
- 93.110 Obratovanje športnih objektov
- 93.120 Dejavnost športnih klubov
- 93.130 Obratovanje fitnes objektov
- 93.299 Druge nerazvrščene dejavnosti za prosti čas
- 96.090 Druge storitvene dejavnosti, druge nerazvrščene
- 68.200 Oddajanje in obratovanje lastnih ali najetih nepremičnih
- 68.320 Upravljanje nepremičnin za plačilo ali po pogodbi
- 73.120 Posredovanje oglaševalskega prostora
- 74.900 Druge nerazvrščene strokovne in tehnične dejavnosti
- 90.040 Obratovanje objektov za kulturne prireditve
- 93.299 Druge nerazvrščene dejavnosti za prosti čas«

6. člen

Spremeni se 8. člen odloka, tako da se glasi:

- »V okviru dejavnosti iz 6. člena tega odloka opravlja zavod zlasti:
- oblikovanje celovite turistične ponudbe Občine Kamnik,
 - informiranje v okviru turistično informacijskega centra,

- načrtovanje, organiziranje in izvajanje marketinških in promocijskih dejavnosti (sejmi, borze, prireditve),
 - sodelovanje in povezovanje z lokalnimi, regionalnimi in nacionalnimi subjekti s področja turizma in kulture,
 - priprave razvojnih projektov v skladu z zahtevami Evropske skupnosti,
 - vključevanje aktivnosti turističnih, kulturnih ter športnih društev s statusom društva, ki deluje v javnem interesu,
 - spodbujanje razvoja in urejanje objektov turistične, kulturne ter športne infrastrukture na območju Občine Kamnik,
 - povezovanje razpoložljivih kapacitet na področju razvoja in raziskav,
 - pomoč in svetovanje pri trženju proizvodov in storitev,
 - sodelovanje pri prostorskem planiranju,
 - upravlja z objekti, ki jih s sklepom določi župan občine,
 - skrbi za celovit razvoj turizma, športa in kulture v občini,
 - pripravlja objekte za vadbo in tekmovanja,
 - zadovoljuje potrebe po izvajanju nacionalnega programa športa in Letnega programa športa Občine Kamnik,
 - opravlja in organizira vzdrževanje objektov, naprav, igrišč in tehnične ter športne opreme, ki je v upravljanju zavoda,
 - zagotavlja normalno delovanje objektov in opreme, ki jo ima v upravljanju,
 - oddaja v najem prostore v športnih in kulturnih objektih in usklajuje interese med posameznimi uporabniki,
 - skrbi za zavarovanje objektov in opreme ter skrbi za varnost delovanja objektov in naprav,
 - svetuje pri načrtovanju, obnovi, izgradnji in upravljanju športnih in kulturnih objektov v občini,
 - daje pobude in predloge ustanoviteljici,
 - pripravlja strokovna gradiva in izvaja naloge za ustanoviteljico s področja dejavnosti zavoda, sodeluje z upravnimi organi, strokovnimi institucijami in drugimi,
 - daje strokovno in organizacijsko pomoč izvajalcem programov športa in kulture v občini,
 - sodeluje pri organiziranju in izvajanju športne vzgoje in raznih športnih dejavnosti za otroke, mladino, invalide, starejše občane ter pri kulturno športnih in rekreativnih prireditvah,
 - spremlja in analizira razmere na področju turizma, športa in kulture,
 - načrtuje izobraževanje in usposabljanje strokovnih delavcev za delo v turizmu, športu in kulturi,
 - zbira in daje podatke za potrebe informatike v športu,
 - organizira predavanja, strokovna in znanstvena srečanja ter seminarje,
 - organizira prireditve po programu ustanovitelja,
 - organizira in izvaja športne prireditve,
 - organizira, ustvarja in izvaja kulturne in umetniške prireditve,
 - usklajuje programe kulturnih ustanov in organizacij, ki delujejo na območju ustanovitelja,
 - pripravlja in izvaja prireditvene in promocijske programe na področju kulture, organizira koncerte, festivale in druge multimedijske prireditve,
 - izvaja razne oblike vzgojno-izobraževalnih programov za vse generacijske stopnje,
 - sodeluje z vzgojno-izobraževalnimi ustanovami na področju kulturno-umetniških programov,
 - organizira gostovanja domačih in tujih razstav,
 - hrani, zbira in predstavlja gradiva s področja dela zavoda,
 - vključuje se v kulturno, turistično in športno ponudbo občine, regije in širše slovenske skupnosti,
 - opravlja gostinske storitve za lastne potrebe in potrebe udeležencev in obiskovalcev.
- Zavod lahko spremeni ali razširi dejavnost le s soglasjem ustanovitelja.«

7. člen

Za prvi odstavkom 9. člena odloka se doda nov odstavek, ki se glasi:

»Zavod lahko s pogodbo prenese objekte oziroma prostore, športna igrišča ali opremo v podnajem le po predhodnem soglasju ustanovitelja.«

8. člen

Spremeni se prvi odstavek 10. člena odloka, tako da se glasi:

»Organi Zavoda za turizem, šport in kulturo v Občini Kamnik so:

- svet,
- direktor,
- strokovni svet.«

9. člen

Spremeni se drugi odstavek 11. člena odloka, tako da se glasi:

»Svet Zavoda sestavlja devet članov, in sicer:

- pet predstavnikov ustanovitelja,
- en predstavnik zaposlenih,
- en predstavnik zainteresirane športne javnosti,
- en predstavnik zainteresirane turistične javnosti,
- en predstavnik zainteresirane kulturne javnosti.«

10. člen

Za četrti odstavek 12. člena odloka se doda nov, peti odstavek, ki se glasi:

»Predstavnika zainteresirane kulturne javnosti izberejo kulturna društva, ki so registrirana na območju Občine Kamnik, po postopku in na način, ki je določen v statutu zavoda.«

11. člen

Spremeni se zadnja alineja prvega odstavka 15. a člena odloka, tako da se glasi:

- »predloži program dela za mandatno obdobje ter vizijo razvoja turizma, športa in kulture v Občini Kamnik.«

12. člen

Spremeni se 16. a člen odloka, tako da se glasi:

»Strokovno delo zavoda na področju turizma opravlja vodja področja turizma, na področju športa vodja področja športa ter na področju kulture vodja področja kulture.«

13. člen

Spremeni se drugi odstavek 17. člena odloka, tako da se glasi:

»Strokovni svet je kolegijski strokovni organ zavoda. Strokovni svet šteje šest članov. Člane strokovnega sveta imenuje Svet zavoda na predlog direktorja izmed strokovnih delavcev in zunanjih strokovnjakov s področja dela zavoda, in sicer: dva za področje turizma, dva za področje športa in dva za področje kulture.«

14. člen

Spremeni se 25. a člen odloka, tako da se glasi:

»Za opravljanje registrirane dejavnosti daje s tem odlokom ustanovitelj v upravljanje zavodu poslovni prostor na naslovu Glavni trg 2, Kamnik. Za izvajanje dejavnosti športa daje

ustanovitelj zavodu v upravljanje nepremičnine z opremo, kar je del javne infrastrukture na področju športa ter za izvajanje dejavnosti kulture kulturni dom v Kamniku. Zavod upravlja z nepremičninami in pripadajočo opremo. Prenos nepremičnin v upravljanje ali najem se uredi s posebno pogodbo. Nepremično premoženje, ki se s pogodbo prenaša v upravljanje, je lastnina ustanovitelja. Zavod ga je dolžan uporabljati za opravljanje dejavnosti, za katero je ustanovljen. Zavod samostojno upravlja s premoženjem, ki mu je dano v upravljanje, ne more pa s pravnimi posli odtujiti nepremičnega premoženja, ga obremeniti s stvarnimi ali drugimi bremenami ali ga oddati v podnajem brez soglasja ustanovitelja. V soglasju z ustanoviteljem ali na podlagi njegovih odločitev lahko zavod upravlja tudi z drugimi nepremičninami.«

15. člen

Spremeni se prvi odstavek 26. člena odloka, tako da se glasi:

»Zavod je odgovoren za svoje obveznosti z vsemi sredstvi, s katerimi razpolaga.«

16. člen

Spremeni se zadnja alineja 27. člena odloka, tako da se glasi:

– »zagotavlja zavodu prostorske pogoje za njegovo delo.«

17. člen

Odlok prične veljati petnajsti dan po objavi v Uradnem listu Republike Slovenije.

Št. 007-4/2016-4/5
Kamnik, dne

Župan
Občine Kamnik
Marjan Šarec

BESEDILO TRENUTNO VELJAVNIH ČLENOV, V ZVEZI S KATERIMI SE PREDLAGAJO SPREMEMBE IN DOPOLNITVE

1. člen

S ciljem pospeševanja razvoja športa in turizma Občina Kamnik (v nadaljnjem besedilu: ustanovitelj) s tem odlokom ustanavlja javni zavod »Zavod za turizem in šport v Občini Kamnik«.

2. člen

Javni zavod Zavod za turizem in šport v Občini Kamnik je pravna oseba.

4. člen

Ime javnega zavoda: Zavod za turizem in šport v Občini Kamnik (v nadaljevanju: zavod).
Sedež javnega zavoda je v Kamniku.

Sestavni del imena je tudi znak in grafična oblika imena. Oblika znaka in grafična oblika imena se določi s statutom.

6. člen

»Dejavnosti zavoda so:

- 32.300 Proizvodnja športne opreme
- 33.190 Popravila drugih naprav
- 47.190 Druga trgovina na drobno v nespecializiranih prodajalnah
- 47.890 Trgovina na drobno na stojnicah in tržnicah z drugim blagom
- 47.910 Trgovina na drobno po pošti ali po internetu
- 47.990 Druga trgovina na drobno zunaj prodajaln, stojnic in tržnic
- 52.100 Skladiščenje
- 52.210 Spremljajoče storitvene dejavnosti v kopenskem prometu
- 56.100 Dejavnost restavracij in druga strežba jedi
- 56.102 Okrepčevalnice in podobni obrati
- 56.104 Začasni gostinski obrati
- 56.300 Strežba pijač
- 58.110 Izdajanje knjig
- 58.130 Izdajanje časopisov
- 58.140 Izdajanje revij in druge periodike
- 58.190 Drugo založništvo
- 59.130 Distribucija filmov in video filmov
- 63.110 Obdelava podatkov in s tem povezane dejavnosti
- 63.120 Obratovanje spletnih portalov
- 63.990 Drugo informiranje
- 68.320 Upravljanje nepremičnin za plačilo ali po pogodbi
- 69.200 Računovodske, knjigovodske in revizijske dejavnosti, davčno svetovanje
- 70.210 Dejavnost stikov z javnostjo
- 72.200 Raziskovalna in razvojna dejavnost na področju družboslovja in humanistike
- 73.110 Dejavnost oglaševalskih agencij
- 73.120 Posredovanje oglaševalskega prostora
- 73.200 Raziskovanje trga in javnega mnenja
- 74.200 Fotografska dejavnost
- 74.300 Prevajanje in tolmačenje
- 74.900 Drugje nerazvrščene strokovne in tehnične dejavnosti
- 77.330 Dajanje pisarniške opreme in računalniških naprav v najem in zakup
- 77.210 Dajanje športne opreme v najem in zakup

- 79.110 Dejavnost potovalnih agencij
- 79.120 Dejavnost organizatorjev potovanj
- 79.900 Rezervacije in druge s potovanji povezane dejavnosti
- 81.100 Vzdrževanje objektov in hišniška dejavnost
- 81.210 Splošno čiščenje stavb
- 81.290 Čiščenje cest in drugo čiščenje
- 81.300 Urejanje in vzdrževanje zelenih površin in okolice
- 82.190 Fotokopiranje in drugo razmnoževanje
- 82.300 Organiziranje razstav, sejmov, srečanj
- 82.990 Druge nerazvrščene spremljajoče dejavnosti za poslovanje
- 85.510 Izobraževanje, izpopolnjevanje in usposabljanje na področju športa in rekreacije
- 85.590 Druge nerazvrščeno izobraževanje, izpopolnjevanje in usposabljanje
- 85.600 Pomožne dejavnosti za izobraževanje
- 90.040 Obratovanje objektov za kulturne prireditve
- 91.030 Varstvo kulturne dediščine
- 93.190 Druge športne dejavnosti
- 93.110 Obratovanje športnih objektov
- 93.120 Dejavnost športnih klubov
- 93.130 Obratovanje fitnes objektov
- 93.299 Druge nerazvrščene dejavnosti za prosti čas
- 96.090 Druge storitvene dejavnosti, druge nerazvrščene

8. člen

V okviru dejavnosti iz 6. člena tega odloka opravlja zavod zlasti:

- oblikovanje celovite turistične ponudbe Občine Kamnik,
- informiranje v okviru turistično informacijskega centra,
- načrtovanje, organiziranje in izvajanje marketinških in promocijskih dejavnosti (sejmi, borze, prireditve),
- sodelovanje in povezovanje z lokalnimi, regionalnimi in nacionalnimi subjekti s področja turizma,
- priprave razvojnih projektov v skladu z zahtevami Evropske skupnosti,
- vključevanje aktivnosti turističnih društev s statusom društva, ki deluje v javnem interesu,
- spodbujanje razvoja in urejanje objektov turistične infrastrukture na območju Občine Kamnik,
- povezovanje razpoložljivih kapacitet na področju razvoja in raziskav,
- pomoč in svetovanje pri trženju proizvodov in storitev,
- sodelovanje pri prostorskem planiranju,
- upravlja z objekti, ki jih s sklepom določi župan občine,
- skrbi za celovit razvoj športa v občini,
- pripravlja objekte za vadbo in tekmovanja,
- zadovoljuje potrebe po izvajanju nacionalnega programa športa in Letnega programa športa Občine Kamnik,
- opravlja in organizira vzdrževanje objektov, naprav, igrišč in tehnične ter športne opreme, ki je v upravljanju zavoda,
- zagotavlja normalno delovanje objektov in opreme, ki jo ima v upravljanju,
- oddaja v najem prostore v športnih objektih in usklajuje interese med posameznimi uporabniki,
- skrbi za zavarovanje objektov in opreme ter skrbi za varnost delovanja objektov in naprav,
- svetuje pri načrtovanju, obnovi, izgradnji in upravljanju športnih objektov v občini,
- daje pobude in predloge ustanoviteljici,
- pripravlja strokovna gradiva in izvaja naloge za ustanoviteljico s področja dejavnosti zavoda, sodeluje z upravnimi organi, strokovnimi institucijami in drugimi,

- daje strokovno in organizacijsko pomoč izvajalcem programov športa v občini,
 - sodeluje pri organiziranju in izvajanju športne vzgoje in raznih športnih dejavnosti za otroke, mladino, invalide, starejše občane ter pri kulturno športnih in rekreativnih prireditvah,
 - spremlja in analizira razmere na področju športa,
 - načrtuje izobraževanje in usposabljanje strokovnih delavcev za delo v športu,
 - zbira in daje podatke za potrebe informatike v športu,
 - organizira predavanja, strokovna in znanstvena srečanja ter seminarje,
 - koordinira prireditve po programu ustanoviteljice,
 - organizira in izvaja športne prireditve,
 - vključuje se v kulturno in turistično ponudbo občine, regije in širše slovenske skupnosti,
 - opravlja gostinske storitve za lastne potrebe in potrebe udeležencev in obiskovalcev.
- Zavod lahko spremeni ali razširi dejavnost le s soglasjem ustanovitelja.

9. člen

Zavod lahko po predhodnem soglasju ustanovitelja s pogodbo prenese dejavnost turistično in poslovno informacijskega centra na drugo pravno osebo, ki izpolnjuje pogoje za opravljanje dejavnosti.

Zavod lahko v okviru svoje dejavnosti ustanovi drug zavod ali podjetje, za kar mora pridobiti predhodno soglasje ustanovitelja.

10. člen

Organi Zavoda za šport in turizem v Občini Kamnik so:

- svet,
- direktor,
- strokovni svet.

Zavod ima lahko tudi druge organe, katerih pristojnosti, sestavo, postopek izvolitve oziroma imenovanja ter način dela določa statut zavoda.

11. člen

Organ upravljanja je Svet Zavoda.

Svet Zavoda sestavlja sedem članov, in sicer:

- štirje predstavniki ustanovitelja,
- en predstavnik zaposlenih,
- en predstavnik zainteresirane športne javnosti,
- en predstavnik zainteresirane turistične javnosti.

12. člen

Predstavnike ustanovitelja imenuje in razrešuje občinski svet na predlog komisije za mandatna vprašanja, volitve in imenovanja.

Predstavnika zaposlenih izvolijo zaposleni v zavodu na neposrednih in tajnih volitvah, po postopku in na način, določenem v statutu zavoda.

Predstavnika zainteresirane športne javnosti izberejo športna društva s sedežem in pretežnim članstvom v Občini Kamnik, po postopku in na način, ki je določen v statutu zavoda.

Predstavnika zainteresirane turistične javnosti izberejo turistična društva, ki so registrirana na območju Občine Kamnik, po postopku in na način, ki je določen v statutu zavoda.

Svet Zavoda se konstituira, ko člani sveta izmed sebe izvolijo predsednika.

Mandat članov sveta traja štiri leta.

Član sveta Zavoda je lahko v svet ponovno izvoljen oziroma imenovan.

Svet Zavoda veljavno sklepa, če je na seji navzočih večina njegovih članov.

Svet Zavoda sprejema odločitve z večino glasov navzočih članov.

15. a člen

Za direktorja zavoda je lahko imenovan, kdor izpolnjuje naslednje pogoje:

- ima univerzitetno izobrazbo,
- ima najmanj 3 leta delovnih izkušenj na vodilnem položaju,
- aktivno znanje slovenskega jezika,
- obvlada dva tuja jezika,
- predloži program dela za mandatno obdobje ter vizijo razvoja turizma in športa v Občini Kamnik.

Statut zavoda lahko določi tudi druge in podrobnejše pogoje za imenovanje.

Direktor zavoda mora izpolnjevati pogoje, ki jih določajo predpisi, ki veljajo za delavce v javni upravi.

16. a člen

Strokovno delo zavoda na področju turizma opravlja vodja področja turizma, na področju športa pa vodja področja športa.

17. člen

Zavod ima strokovni svet:

Strokovni svet je kolegijski strokovni organ zavoda. Strokovni svet šteje štiri člane. Člane strokovnega sveta imenuje Svet zavoda, na predlog direktorja izmed strokovnih delavcev in zunanjih strokovnjakov s področja dela zavoda, in sicer: dva za področje turizma in dva za področje športa.

Članstvo v strokovnem svetu ni združljivo s članstvom v svetu zavoda ter funkcijo direktorja zavoda.

Način imenovanja, trajanja mandata in podrobnejše naloge članov strokovnega sveta se določijo v statutu zavoda.

25. a člen

Za opravljanje registrirane dejavnosti daje s tem odlokom ustanovitelj v upravljanje zavodu poslovni prostor na naslovu Glavni trg 2, Kamnik. Za izvajanje dejavnosti športa, daje ustanovitelj zavodu v upravljanje nepremičnine z opremo, kar je del javne infrastrukture na področju športa. Zavod upravlja z nepremičninami in pripadajočo opremo. Prenos nepremičnin v upravljanje ali najem se uredi s posebno pogodbo. Nepremično premoženje, ki se s pogodbo prenaša v upravljanje, je lastnina ustanovitelja. Zavod ga je dolžen uporabljati za opravljanje dejavnosti, za katero je ustanovljen. Zavod samostojno upravlja s premoženjem, ki mu je dano v upravljanje, ne more pa s pravnimi posli odtujiti nepremičnega premoženja ali ga obremeniti s stvarnimi ali drugimi bremenami brez soglasja ustanoviteljice. V soglasju z ustanoviteljem ali na podlagi njegovih odločitev lahko zavod upravlja tudi z drugimi nepremičninami.

26. člen

Zavod je odgovorna za svoje obveznosti z vsemi sredstvi, s katerimi razpolaga.

Ustanovitelj je odgovoren za obveznosti zavoda do višine sredstev, ki se z vsakoletnim proračunom namenijo za dejavnost zavoda.

27. člen

Zavod ima do ustanovitelja naslednje pravice in obveznosti:

- predloži finančno ovrednoten razvojni program in letni program dela,
- najmanj dvakrat letno poroča o poslovnih rezultatih in uresničevanju sprejetega programa zavoda,
- sodeluje pri ukrepih ustanovitelja za razvoj dejavnosti, za katere je zavod ustanovljen.
- Ustanovitelj ima do zavoda naslednje pravice in obveznosti:
 - daje soglasje k statutu in njegovim spremembam ter dopolnitvam,
 - daje soglasje k finančno ovrednotenemu razvojnemu programu in letnemu programu dela,
 - spremlja skladnost porabe sredstev z letnim programom in finančnim načrtom,
 - zagotavlja zavodu prostorske pogoje za njeno delo.

OBČINA KAMNIK
ŽUPAN
Glavni trg 24
1240 Kamnik

Številka: 007-0002/2016 – 3/4
Datum: 12. 9. 2016

OBČINSKI SVET
OBČINE KAMNIK

ZADEVA: PREDLOG ODLOKA O OGLAŠEVANJU V OBČINI KAMNIK – DRUGA OBRAVNAVA

PREDLAGATELJ: Marjan Šarec, župan Občine Kamnik

POROČEVALCI: Liljana Juhart Mastikosa, svetovalka za gospodarske dejavnosti in gospodarske javne službe
Aleš Škorjanc, podsekretar – vodja Oddelka za gospodarske dejavnosti, gospodarske javne službe in finance
mag. Matjaž Srša, podsekretar – pomočnik vodje Oddelka za gospodarske dejavnosti, gospodarske javne službe in finance
Maja Sušnik, v. d. direktorice občinske uprave

PRAVNA OSNOVA: 21. člen Zakona o lokalni samoupravi (Uradni list RS, št. 94/07 – uradno prečiščeno besedilo, 27/08 – odl. US, 76/08, 79/09, 51/10, 84/10 – odl. US, 40/12 – ZUJF in 14/15 – ZUUJFO), 3. in 17. člen Zakona o prekrških (Uradni list RS, št. 29/11 – uradno prečiščeno besedilo, 21/13, 111/13, 74/14 – odl. US, 92/14 – odl. US in 32/16) ter 17. člen Statuta Občine Kamnik (Uradni list RS, št. 50/15)

NAMEN: Obravnava in sprejem

PREDLOG SKLEPA:

Občinski svet Občine Kamnik sprejme Odlok o oglaševanju v občini Kamnik.

O b r a z l o ž i t e v :

Občinski svet Občine Kamnik je na svoji 15. seji, dne 15. junija 2016, obravnaval predlog Odloka o oglaševanju v Občini Kamnik v prvi obravnavi in ocenil, da je primerno pripravljen.


Odbor za podjetništvo in turizem je na svoji 10. seji obravnaval gradivo in nanj podal predloge oziroma izrazil željo, da se odgovore poda na 15. seji Občinskega sveta, kar je bilo tudi storjeno.

Pri prvi obravnavi ni bilo podanih konkretnih pripomb na vsebino posameznih členov, bila pa so v razpravi podana splošna vprašanja, na katera odgovarjamo, in sicer:

- Na vprašanje Bogdana Pogačarja, ali bo oglaševana gospodarska dejavnost poleg javnih površin možna tudi na privatnih parcelah, ali bo obstoječi oglaševalec imel sklenjene

pogodbe tudi s privat lastniki, ali je dovoljeno oglaševanje na kmetijskih zemljiščih in reklamiranje na fasadah 20 %, podajamo naslednje odgovore: upoštevati je/bo potrebno določila Občinskega prostorskega načrta (OPN) Občine Kamnik ter določila novega Odloka o oglaševanju v občini Kamnik. Kar zadeva sklepanja pogodb, pa se bodo ta razmerja urejala v javnem razpisu in pogodbi, oglaševanje na kmetijskih zemljiščih mora biti v skladu z določbami občinskega prostorskega načrta (OPN) Občine Kamnik ter 20 % reklame na fasadah je mišljeno 20 % na eni stranici objekta.

- Na vprašanje Braneta Golubovića, ali bodo imeli izvajalci na javnih površinah brezplačno oglaševanje, lastništvo reklamnih objektov na občinskih zemljiščih ter čigava bo infrastruktura in smisel oglaševanja za občino, podajamo naslednje odgovore: v skladu z Odlokom o občinskih taksah v Občini Kamnik že zagotavljamo brezplačno oglaševanje, kar zadeva reklamnih objektov, infrastrukture na občinskih zemljiščih bo to predmet javnega razpisa in pogodbe. S samim oglaševanjem na javnih površinah želi imeti občina kontrolo, kar je tudi cilj odloka, da se omogoči raba javnih površin za oglaševanje, na način, da se omeji prekomerno oglaševanje.
- Na vprašanje Jožeta Korošca, ali je možno postaviti oglaševalne objekte tudi na kmetijske zemljišča, podajamo odgovor, da je za tovrstno dejavnost potrebno upoštevati določila sprejetega občinskega prostorskega načrta OPN Občine Kamnik.
- Na vprašanje mag. Urbana Berganta in Žakline Zdravković, ali bomo sankcionirali »oglaševalsko onesnaženje«, kot je primer na Kamniški obvoznici ali primer v Podgorju, podajamo odgovor, da predlagani Odlok o oglaševanju v Občini Kamnik v 30. in 31. členu določa nadzor in kazenske določbe.



Marjan Šarec
ŽUPAN

PRILOGA:

- Predlog Odloka o oglaševanju v občini Kamnik

Na podlagi 21. člena Zakona o lokalni samoupravi (Uradni list RS, št. 94/07 – uradno prečiščeno besedilo, 27/08 – odl. US, 76/08, 79/09, 51/10, 84/10 – odl. US, 40/12 – ZUJF in 14/15 – ZUUJFO), 3. in 17. člena Zakona o prekrških (Uradni list RS, št. 29/11 – uradno prečiščeno besedilo, 21/13, 111/13, 74/14 – odl. US, 92/14 – odl. US in 32/16) ter 17. člena Statuta Občine Kamnik (Uradni list RS, št. 50/15) je Občinski svet Občine Kamnik na seji dne sprejel

O D L O K **o oglaševanju v občini Kamnik**

Splošna določila

1. člen

S tem odlokom se za območje občine Kamnik (v nadaljevanju občina) urejajo pogoji, načini in obveznosti za postavljanje reklamnih objektov za oglaševanje in obveščanje ter izvajanje dejavnosti oglaševanja in plakatiranja na območju občine, ki se lahko izvaja kot:

- gospodarska dejavnost,
- oglaševanje za lastne potrebe.

2. člen

Posamezni izrazi v tem odloku imajo naslednji pomen:

- oglaševanje je celota opravil v zvezi s postavljanjem, vzdrževanjem in upravljanjem z reklamnimi objekti,
- reklamni objekt je objekt ali naprava z nameščeno reklamo ali obvestilom,
- reklama je slikovna, besedna ali druga oblika izražanja, ki opozarja na podjetje, izdelek, dejavnost ali dogodek,
- obvestilo je sporočilo, ki pove nekaj o določeni stvari ali dogodku,
- plakatiranje je namestitev reklame ali obvestila v obliki plakata na reklamni objekt.

Vrste reklamnih objektov

3. člen

Reklamni objekti so stalni ali začasni:

Stalni reklamni objekti so:

1. samostoječe ali stenske table,
2. vitrine,
3. plakatni stebri,
4. zastave,
5. obešanke na drogovih javne razsvetljave,
6. slikovno ali pisno obdelane stene zgradb.

Začasni reklamni objekti so:

1. prenosljivi panoji,
2. panoji in reklame na vozilih,
3. čez cestni transparenti,
4. transparenti, ki se ne postavljajo preko ceste (obcestni, na ograjah, fasadah, itd.),
5. zvočne naprave,
6. drugi podobni premični objekti in naprave, ki so postavljeni za določen čas.

Vse označbe lastnih podjetij na sedežu družbe ali na sedežu poslovne enote, ki se nahajajo na poslovnih stavbah in prostorih v lasti teh pravnih oseb oziroma samostojnih podjetnikov posameznikov, ne spadajo pod reklamne objekte.

Merila za obliko in postavitve reklamnih objektov

4. člen

Objekti za oglaševanje se postavljajo v skladu z občinskimi predpisi, ki določajo merila za določitev lokacij in pogoje za oglaševanje ter ob soglasju oddelka za urejanje prostora Občine Kamnik.

Reklamnih objektov ni možno postaviti ali pritrditi v naslednjih primerih:

1. Ne glede na prvi odstavek tega člena velja, da na območjih in objektih kulturne dediščine vključno z njihovimi vplivnimi območji, postavitve objektov za oglaševanje ni dopustna. Postavitve objektov, razen reklamnih panojev, je izjemoma dopustna, če je postavitve v skladu z varstvenim režimom in je pristojna služba za varstvo kulturne dediščine z izdajo kulturnovarstvenega soglasja potrdila, da s postavitvijo ne bodo prizadete varovane vrednote zemljišča ali objekta. Postavljanje reklamnih panojev na zemljiščih ali objektih, ki so kulturna dediščina, ni dovoljeno.
2. Zaradi zahtev varstva kulturne dediščine je treba pridobiti kulturnovarstveno soglasje pristojne službe za varstvo kulturne dediščine tudi za postavitve objektov za oglaševanje izven varovanih območij po predpisih o varstvu kulturne dediščine, v primeru, da bi postavitve objekta pomenila negativen vpliv na varovane elemente (npr. postavitve na lokacijah varovanih vedut). Objekti za oglaševanje ne smejo zastirati značilnih pogledov na prostorsko izpostavljene objekte ali območja kulturne dediščine.
3. Plakatne stebre iz prvega odstavka tega člena je dopustno postavljati samo na javnih površinah.
4. Objekti za oglaševanje se lahko, ne glede na določbe prvega in drugega odstavka tega člena, začasno postavljajo na površinah, ki niso varovane s posebnimi predpisi, če gre za začasno postavitve, namenjeno oglaševanju v času prireditve.
5. Oglaševanje za lastne potrebe je dopustno na stavbah, razen na strehah stavb, v vseh enotah urejanja prostora in na parcelah objektov, v katerih se opravlja dejavnost. Na teh objektih in površinah je dopustno oglaševati z:
 - napisom firme,
 - znakom firme,
 - nalepkami,
 - zastavami in simboli firme, izdelka, storitve in podobno.
6. Na zemljiščih in objektih, ki so varovana s predpisi s področja varstva kulturne dediščine in ohranjanja narave, je treba za vsako oglaševanje, tudi za lastne potrebe, pridobiti soglasje organov, pristojnih za varstvo kulturne dediščine in ohranjanje narave.
7. Če se objekti za oglaševanje ter turistična in usmerjevalna signalizacija postavljajo v varovalnih pasovih gospodarske javne infrastrukture, je potrebno pridobiti soglasje.
8. Objekti za oglaševanje na namenski rabi, ki so v Občinskem prostorskem načrtu Občine Kamnik opredeljeni kot K1, K2, G, V, ZP, ZD in ZK, niso dovoljeni.
9. V območju razpršene poselitve, ki je v Občinskem prostorskem načrtu Občine Kamnik opredeljena kot A, SK in SKJ praviloma ni dopustno postavljati objektov za oglaševanje, razen za lastne potrebe lastnika oziroma uporabnika objekta. Izjemoma se manjši (do 3 m²) objekti za oglaševanje lahko namestijo ob soglasju oddelka za urejanje prostora Občine Kamnik.

5. člen

Stalnih in začasnih reklamnih objektov ni možno nameščati v naslednjih primerih:

1. na zavarovanih objektih,
2. na starejših objektih z značilno arhitekturno tipiko,
3. na objektih, kjer bi pritrditev negativno vplivala na izgled objekta,
4. na prodajnih kioskih, energetskih napravah, stebrih, drevesih, ograjah in drugih podobnih objektih gospodarsko javne infrastrukture ,
5. na fasadah objektov, če velikost reklamnega objekta presega 20 % površine fasade,
6. na mestih, kjer to prepoveduje zakonodaja.

6. člen

Uporaba lokacij brez odločb oziroma ustreznih dovoljenj in soglasij iz tega odloka je prepovedana.

Na javnih površinah in drugih površinah in zgradbah v lasti občine je prepovedano:

- lepljenje plakatov na zunanjih površinah izložb, sten, inštalacijskih omaric (elektro, telefon, itd.), vrat, dreves, prometne signalizacije, prometne opreme ipd.,
- trositi propagandni material in ga zatikati na vozila,
- nenamensko uporabljati, poškodovati ter uničiti reklamne objekte, poškodovati in zakrivati vsebino reklam ali obvestil.

Prepovedano je oglaševati z napisi v tlaku pločnika in po drugih utrjenih javnih površinah.

7. člen

Reklamni objekti morajo biti:

- oblikovani enotno v isti oglaševalski coni (oglaševalska cona je celotno vidno polje med dvema križiščema ali dvema cestnima odcepoma),
- postavljeni v sklenjene celote v okviru mestne ureditve,
- objekti in nosilne konstrukcije morajo biti izdelani iz trajnih materialov, z a-testi oziroma v skladu s tovrstnimi predpisi,
- opremljeni z vidno oznako oglaševalca,
- postavljeni tako, da so v istem vidnem polju horizontalno poravnani,
- sorazmerno usklajeni z okoljem, v katerega so umeščeni,
- postavljeni tako, da ne povzročajo sporočilne zasičenosti posameznih ambientov ali območij.

Postavljeni reklamni objekt mora zagotavljati:

- varen in nemoten promet vseh udeležencev cestnega prometa,
- nemoten dostop za uporabnike sosednjih površin oziroma zemljišč,
- nemoten dostop do komunalnih objektov in naprav,
- nemoteno vzdrževanje ceste in komunalnih vodov.

Stalni reklamni objekti

8. člen

Velike samostoječe ali stenske table merijo maksimalno 20 m², in so različnih izvedb: enonožne ali dvonožne, glede na vrsto pa enostranske, dvostranske ali stenske (stenske ali obešene table, svetlobne table, elektronski svetlobni prikazovalniki in drugo).

Praviloma se postavljajo ob vpadnicah v mesto (vendar ne tako, da zakrivajo značilno veduto), v območjih večjih trgovskih in športnih centrov, razen tabel, ki se jih lahko postavlja v skladu z veljavno prostorsko zakonodajo in veljavnimi predpisi s področja gradnje.

Postavljene morajo biti glede na podlago navpično, glede na cestišče pa pravokotno ali vzporedno. Postavitev ne sme ovirati prometnih ureditev oziroma ogrožati prometne varnosti.

Velikih samostojnih ali stenskih tabel ni dovoljeno nameščati v mestnem središču, na stanovanjske stavbe v lasti občine ter na ostale javne zgradbe. Izjemoma se jih lahko postavi na slepe fasade, ki niso del oblikovane fasade objekta (npr. športni objekti) in na slepe fasade degradiranih objektov, če predlog podaja rešitev za kvalitetnejšo zasnovo fasade.

Takšne fasade se lahko postavljajo tudi na gradbišče ograje v času trajanja gradnje objektov.

9. člen

Male samostojne ali stenske table so manjše od 12 m². V enakih izvedbah kot velike se praviloma nameščajo v območju mestne ureditve, na avtobusnih postajališčih in ob njih, ter na površinah pred poslovnimi stavbami.

Malih samostojnih ali stenskih tabel ni dovoljeno postavljati v kombinaciji z velikimi na vrtno ograje stanovanjskih in poslovnih objektov, na oblikovane fasade objektov.

Lahko se jih postavlja v skupine tako, da je med posameznimi elementi v skupini enak presledek, ista orientacija, enotna velikost in oblika ter enoten višinski gabarit.

10. člen

Vitrine lahko merijo največ 6 m² in se praviloma postavljajo:

- v območja sodobnih urbanih ureditev,
- na površinah za pešce in ob njih,
- na površine pred poslovnimi stavbami,
- na parkirišča poslovnih in trgovinskih centrov.

Vitrin ni dovoljeno postavljati v drevorede in v zelenice med voziščem in pločnikom ali kolesarsko stezo. Oblikovane morajo biti enotno v posameznem vidnem območju.

11. člen

Plakatni stebri, na katere se nameščajo reklame, so okrogle ali valjaste oblike in višine do 5 m. Ne smejo biti osvetljeni z lastnim virom svetlobe.

Plakatne stebre se postavlja v območjih mestnih ureditev na površinah za pešce, vendar na način, da ne ovirajo peščevega prometa.

12. člen

Zastave so maksimalne širine 2,8 m in se jih lahko uporablja samo za oglaševanje za lastne potrebe. Če so postavljene ob vozišču, drog ne sme biti višji od drogov javne razsvetljave, spodnji rob zastave pa mora biti na višini najmanj 4,5 m nad voziščem.

13. člen

Obešanke na drogovih javne razsvetljave morajo biti pravokotne oblike, velikosti največ 2 m² in nameščene tako, da ne posegajo v prostor vozišča in da je spodnji rob oddaljen od tal najmanj 4,5 m.

Obešank ni dovoljeno nameščati na prva dva drogova javne razsvetljave v križišču ali tako, da bi bilo v ta namen treba posekati drevje. Barva konstrukcije obešanke mora biti enaka barvi drogov javne razsvetljave.

Slikovno ali pisno obdelane stene stavb zgradb, površine gradbenih odrov, svetlobne projekcije na stene zgradb ali talne površine

14. člen

Slikovno ali pisno se lahko izjemoma obdelajo:

- slepe fasade, ki niso del oblikovane fasade objekta (npr. športni, trgovski objekti),
- oblikovane fasade poslovnih objektov, če predlog podaja rešitev za kvalitetnejšo zasnovo fasade.

Dimenzije in oblika morajo spoštovati razmerja in arhitekturne kvalitete obstoječih stavb. Tovrstni posegi niso dovoljeni na arhitekturno členjenih elementih fasad in oblikovanih talnih vzorcih. Dimenzijo in obliko določi oddelek za urejanje prostora Občine Kamnik.

Začasni reklamni objekti

15. člen

Prenosljivi panoji so lahko veliki največ 2 m² in se uporabljajo za oglaševanje prireditvev, humanitarnih akcij in drugih dogodkov, pomembnih za občino.

Izjemoma je dovoljeno oglaševanje s prenosljivimi panoji na javni površini kot oglaševanje za lastne potrebe oziroma za obveščanje in reklamiranje blaga ali storitev v času poslovanja trgovskih in gostinskih lokalov, in sicer po en pano na poslovno enoto. Oglašuje se samo v odpiralnem času poslovne enote.

Prenosljivi panoji se postavljajo na pločnikih ali funkcionalnih zemljiščih pred gostinskimi in trgovskimi lokali neposredno ob fasadi objekta, z zagotovljeno širino 1,6 m tako, da ne ovirajo prehoda pešcev.

16. člen

Vozila lahko prevažajo reklamne panoje površine največ 1,5 m². Na javnih prevoznih ali drugih vozilih družb in samostojnih podjetnikov posameznikov se lahko nameščajo napisi lastnih firm družb in samostojnih podjetnikov posameznikov in se štejejo za reklamne objekte.

Na avtobusih je dovoljeno oglaševanje na vseh vertikalnih zunanjih površinah, vključno s steklenimi površinami, razen na tistih, kjer bi voznika motilo pri vožnji.

17. člen

Čezcestni transparent mora biti nameščen pravokotno na cestišče na obstoječo konstrukcijo, zid oziroma steber, z dvojno varovanimi jeklenimi vrvmi ali s posebno nosilno konstrukcijo, lahko pa je tudi pritrjen na konstrukcijske elemente nadvoza preko javne ceste. Spodnji rob transparenta je najmanj 5,5 m nad voziščem. Transparent je lahko visok največ 1 m. Izdelan mora biti iz neodsevnega materiala.

Izvajanje dejavnosti oglaševanja in plakatiranja – oglaševanje kot gospodarska dejavnost

18. člen

Na javnih površinah ali površinah v lasti občine oglaševanje kot gospodarsko dejavnost lahko opravljajo pravne osebe in samostojni podjetniki posamezniki (v nadaljevanju: izvajalci), ki so registrirani za to dejavnost in na podlagi javnega razpisa pridobijo pravico oglaševanja ter pridobijo ustrezna soglasja in dovoljenja skladno s tem odlokom in drugimi predpisi, ki urejajo to področje.

Izvajalce oglaševanja, ki se izvaja z reklamnimi objekti na javnih površinah ali površinah v lasti občine, se izbere z javnim razpisom. Z izbranim izvajalcem se sklene pogodba, s katero se določijo pravice in obveznosti izvajalca ter višina nadomestila za opravljanje dejavnosti.

Namesto javnega razpisa lahko občina dejavnost iz prejšnjega odstavka na določenih ali vseh lokacijah izvaja tudi v lastni režiji ali za to pooblasti javno podjetje, katerega ustanoviteljica ali soustanoviteljica je.

Oglaševanje za lastne potrebe

19. člen

Oglaševanje za lastne potrebe je oglaševanje pravnih oseb in samostojnih podjetnikov posameznikov na njihovih poslovnih zgradbah, prostorih ter funkcionalnih zemljiščih, za katere je oglaševanje namenjeno in je vidno z javne površine. Tudi za tovrstno oglaševanje je potrebno pridobiti soglasje s strani oddelka za urejanje prostora Občine Kamnik.

Postavljanje reklamnih objektov – določitev lokacij

20. člen

Reklamne objekte je dovoljeno postaviti, pritrčiti ali vgraditi na mestih, določenih s prostorskimi akti občine.

Pridobivanje pravice uporabe lokacij

21. člen

Pravico za postavitev reklamnih objektov se lahko pridobi:

- na podlagi javnega razpisa, kadar gre za stalne reklamne objekte za oglaševanje na javnih površinah ali površinah v lasti občine,

- na predlog oglaševalca, kadar gre za nepremičnine, ki so vidne z javnih površin ali kadar gre za oglaševanje na začasnih objektih za oglaševanje na javnih površinah ali površinah v lasti občine.

V obeh primerih je za postavitev reklamnega objekta za oglaševanje potrebno pridobiti:

- ustrezna dovoljenja oziroma soglasja v skladu z veljavno prostorsko zakonodajo, zakonodajo s področja graditve objektov in cestnega prometa,
- soglasje pristojnega občinskega organa, to je oddelka za urejanje prostora.

Če leži zemljišče, na katerem naj bi bil postavljen stalni reklamni objekt, ki izpolnjuje pogoje in zahteve določene s tem odlokom v območju, ki je s posebnimi predpisi opredeljeno kot varovalni pas objekta gospodarske javne infrastrukture ali v območju, ki je s posebnimi predpisi opredeljeno kot varovano območje, mora investitor pred začetkom gradnje takšnega objekta pridobiti soglasje oddelka za urejanje prostora Občine Kamnik.

Pridobivanje pravice uporabe lokacij na osnovi javnega razpisa

22. člen

Pravico uporabe lokacije za oglaševanje za stalne reklamne objekte na javnih površinah ali površinah v lasti občine pridobi izvajalec na podlagi javnega razpisa za dobo petih let.

Občina v javni razpis vključi vse stalne reklamne objekte, ki ležijo na javnih površinah oziroma površinah v lasti občine.

Odločbo izda občinska uprava. S to odločbo se določijo pogoji za izvajanje oglaševanja ter višina in način plačevanja nadomestila in taks.

Vse proste lokacije se lahko po preteku obdobja, za katerega je bila izdana odločba, ponovno oddajo z javnim razpisom.

Če se pokaže drugačna potreba izrabe prostora, mora izvajalec po prejetem obvestilu oddelka za urejanje prostora Občine Kamnik oziroma pod pogoji, določenimi z javnim razpisom, odstraniti objekte na lastne stroške.

Vsebina javnega razpisa

23. člen

Javni razpis mora vsebovati:

- opredelitev lokacij za postavitev posamezne vrste reklamnih objektov,
- pogoje, ki jih morajo izpolnjevati ponudniki (kot so dokazilo o registraciji in podobno),
- morebitne dodatne pogoje, ki se jih opredeli glede na lokacijo in način rabe javne površine,
- merila za izbor ponudnikov
- rok za oddajo ponudb,
- čas in kraj odpiranja ponudb,
- rok, v katerem bodo ponudniki obveščeni o izbiri in
- ostale pogoje, ki jih določa zakon.

Na javnem razpisu se izločijo tisti, ki:

- niso poravnali obveznosti do občine,
- niso odstranili reklamnih objektov skladno s tem odlokom.

Javni razpis pripravi občinska uprava skladno z zakonom, ki ureja postopek ravnanja s stvarnim premoženjem.

Pogodba

24. člen

Občina in izvajalci, ki se jih izbere na javnem razpisu, sklenejo pogodbo, s katero se uredijo vse medsebojne obveznosti in pravice. Pogodba ne sme vsebovati določb, ki bi bile v nasprotju s tem odlokom.

Obveznosti izvajalca

25. člen

S stalnimi reklamnimi objekti upravlja izbrani izvajalec. Izvajalec mora skrbeti:

- da sam opravlja dejavnost oglaševanja (zagotavlja nameščanje in odstranjevanje oglasnih sredstev),
- da vsak reklamni objekt označi z logotipom svojega podjetja,
- da Občino Kamnik obvesti o morebitni spremembi oglaševalskih objektov oziroma za to pridobi soglasje oddelka za urejanje prostora Občine Kamnik,
- da redno vzdržuje in obnavlja reklamne objekte,
- da so oglasna sredstva, ki jih namešča na reklamne objekte, opremljena s štampiljko izvajalca in datumom, do katerega dneva sme oglasno sredstvo biti nameščeno na reklamnem mestu,
- da so oglasna sredstva na reklamnem objektu primerno razvrščena,
- da odstranjuje z reklamnih objektov oglasna sredstva, ki niso opremljena s štampiljko in datumom,
- da poškodovana oglasna sredstva odstrani v najkrajšem možnem času, najkasneje pa v roku treh (3) dni,
- da vzdržuje red in čistočo v neposredni okolici reklamnih objektov,
- da neodano oglasno površino na reklamnem objektu prelepi z belim papirjem,
- da v treh (3) dneh po prejemu pisnega opozorila uradne osebe (organa inšpekcijskega ali redarskega nadzora) odstrani vsa oglasna sredstva, ki niso nameščena v skladu s tem odlokom,
- da po preteku datuma veljavnosti oglasnih sredstev, te odstrani najkasneje v roku treh (3) dni,
- da je vsebina oglasnega sredstva v slovenskem jeziku – izjemoma lahko izvajalec v skladu z zakonom, ki določa javno rabo slovenščine, izvaja oglaševanje tudi v tujem jeziku,
- da je oglaševalsko sporočilo oblikovano v skladu s predpisi, ki določajo pravila oglaševanja (npr. v skladu s Slovenskim oglaševalskim kodeksom),
- da za oglaševanje na reklamnih objektih, ki so predmet pogodbe o oglaševanju, plačuje nadomestilo in občinsko takso v skladu z odlokom, ki ureja občinske takse v občini.

26. člen

Če je na razpisanih lokacijah za postavitve objektov ali naprav za oglaševanje potrebno pridobiti upravno dovoljenje, ki omogoča poseg v prostor in gradnjo objektov, si ga mora izvajalec pridobiti na lastne stroške.

Oglasna sredstva na razpisanih lokacijah lahko namešča samo na razpisu izbrani izvajalec v skladu s tem odlokom.

Izvajalec, ki preneha z oglaševanjem pred potekom obdobja, v katerem je upravičen uporabljati razpisano lokacijo, je dolžan o tem petnajst (15) dni pred prenehanjem oglaševanja obvestiti občinsko upravo in v roku tridesetih (30) dni od prejema obvestila odstraniti reklamne objekte.

V primeru, da izvajalec tudi po prejemu pisnega opozorila ne izpolnjuje obveznosti iz prejšnjega člena, sme občina razveljaviti pogodbo iz tega odloka.

Občinska uprava sme razveljaviti pogodbo o oglaševanju tudi v primeru, če izvajalec v predpisanem roku ne postavi reklamnih objektov.

Izvajalec je dolžan po preteku obdobja, določenega v pogodbi oziroma po razveljavitvi pogodbe, na podlagi katere je bil upravičen uporabljati razpisano lokacijo, odstraniti reklamne objekte v najkrajšem možnem roku, ki ne sme biti daljši od tridesetih (30) dni.

Če izvajalec ne odstrani reklamnih objektov v predpisanem roku, jih na njegove stroške odstrani občina.

Pridobivanje pravice uporabe lokacij na predlog oglaševalca

27. člen

Pravico uporabe lokacije za oglaševanje na nepremičninah, ki so vidne iz javnih površin, ali kadar gre za oglaševanje na začasnih reklamnih objektih, pridobi oglaševalec s pridobitvijo ustreznih dovoljenj.

Za postavitve začasnega reklamnega objekta ni potrebno upravno dovoljenje. Če oglaševalec namerava reklamni objekt začasno postaviti na zemljišču oziroma objektu, ki leži v varovanem pasu ali na varovanem območju, mora pred izdajo odločbe pridobiti dovoljenje pristojnega organa gospodarsko javne infrastrukture za ceste.

Vsebina vloge

28. člen

Vloga za stalne reklamne objekte mora vsebovati:

- navedbo lokacije za posamezno vrsto reklamnega objekta,
- opredelitev trajanja oglaševanja,
- podatke o oglaševalskem podjetju,
- vrisano lokacijo na geodetski podlagi (posnetku dejanskega stanja) v merilu 1:500 ali 1:1000,
- podatke o reklamnem objektu (načrt z definicijo gabaritov in finalnih obdelav, tehnične karakteristike, varnost),
- fotografijo obstoječega stanja oziroma fotomontažo iz smeri, kamor bo usmerjeno reklamno sporočilo (če je objekt dvostranski ali večstranski, fotografijo iz vseh smeri),
- soglasje upravljavca ceste.

Vloga začasne reklamne objekte mora vsebovati:

- navedbo lokacije za posamezno vrsto reklamnega objekta,
- opredelitev trajanja oglaševanja,

- podatke o oglaševalskem podjetju,
- podatke o reklamnem objektu (načrt z definicijo gabaritov in finalnih obdelav, tehnične karakteristike, varnost).

Obveznosti oglaševalcev

29. člen

Oglaševalec mora skrbeti:

- da oglašuje v skladu z izdanim dovoljenjem občinske uprave,
- da po preteku datuma veljavnosti oglaševanja, odstraničasne reklamne objekte najkasneje v roku treh (3) dni,
- da je vsebina oglasnega sredstva v slovenskem jeziku – izjemoma lahko stranka v skladu z zakonom, ki določa javno rabo slovenščine, izvaja oglaševanje tudi v tujem jeziku,
- da je oglaševalsko sporočilo oblikovano v skladu s predpisi, ki določajo pravila oglaševanja (npr. v skladu s Slovenskim oglaševalskim kodeksom),
- da za oglaševanje na začasnih reklamnih objektih, ki so predmet izdane odločbe, plačuje občinsko takso v skladu z odlokom, ki ureja občinske takse v občini.

Nadzor nad izvajanjem odloka

30. člen

Nadzor nad izvajanjem tega odloka opravlja organ, pristojen za izvajanje nadzora nad občinskimi predpisi Občine Kamnik.

Na podlagi odločbe organa, pristojnega za izvajanje nadzora nad občinskimi predpisi Občine Kamnik, so oglaševalci, ki nimajo ustreznega dovoljenja, dolžni odstraniti vse vrste reklamnih objektov.

Če jih oglaševalec ne odstrani sam, jih na stroške oglaševalca odstrani občina.

Pritožba zoper odločbo, izdano na podlagi tega člena, ne zadrži njene izvršitve.

Kazenske določbe

31. člen

Z globo 800 EUR se za prekršek kaznuje pravna oseba, samostojni podjetnik posameznik in posameznik, ki samostojno opravlja dejavnost:

- če ravna v nasprotju s 4. in 5. členom tega odloka,
- če postavi reklamni objekt brez dovoljenja ali v nasprotju z izdanim dovoljenjem,
- če izvajalci redno ne vzdržujejo in po potrebi ne obnavljajo reklamnih objektov,
- če izvajalci na stalnem reklamnem objektu ne označijo naziva svoje firme,
- če stalne reklamne objekte, ki služijo za opravljanje storitev interesentom, postavlja in nanje namešča reklame in plakate pravna ali fizična oseba, ki ni izvajalec,
- če reklamnega objekta ne odstrani v predpisanem roku.

Z globo v znesku 200 EUR se za prekršek iz prejšnjega odstavka kaznuje tudi odgovorna oseba pravne osebe, odgovorna oseba samostojnega podjetnika posameznika ali posameznik, ki samostojno opravlja dejavnost.

Z globo 200 EUR se za prekršek iz prvega odstavka tega člena kaznuje tudi fizična oseba.

Prehodne in končne določbe

32. člen

Za vse reklamne objekte, ki so ob sprejetju tega odloka že postavljeni, pritrjeni in izobešeni brez ustreznih dovoljenj, si morajo investitorji pridobiti ustrezno dovoljenje občine v skladu s pogoji odloka.

33. člen

Z dnem uveljavitve tega odloka preneha veljati Odlok o oglaševanju v Občini Kamnik (Uradni list RS, št. 56/00).

Odlok prične veljati petnajsti dan po objavi v Uradnem listu Republike Slovenije.

Št. 007-0002/2016

Kamnik, dne oktobra 2016

Župan
Občine Kamnik
Marjan Šarec

OBČINA KAMNIK
ŽUPAN
Glavni trg 24
1240 Kamnik

Številka: 354-82/2016
Datum: 12. 9. 2016

OBČINSKI SVET
OBČINE KAMNIK

ZADEVA: PREDLOG ODLOKA O ZBIRANJU KOMUNALNIH ODPADKOV NA OBMOČJU OBČINE KAMNIK – PRVA OBRAVNAVA

PREDLAGATELJ: Marjan Šarec, župan Občine Kamnik

POROČEVALCI: Mihaela Brnot Veternik, višja svetovalka za gospodarske javne službe
Aleš Škorjanc, podsekretar – vodja Oddelka za gospodarske dejavnosti, gospodarske javne službe in finance
Maja Sušnik, podsekretarka, v. d. direktorice občinske uprave

PRAVNA OSNOVA: 3. in 7. člen Zakona o gospodarskih javnih službah (Uradni list RS, št. 32/93, 30/98 – ZZLPPO, 127/06 – ZJZP, 38/10 – ZUKN in 57/11 – ORZGJS40), 149. člen Zakona o varstvu okolja (Uradni list RS, št. 39/06 - ZVO-1-UPB1, 49/06 - ZMetD, 66/06 - odl. US, 33/07 - ZPNačrt, 57/08 - ZFO-1A, 70/08, 108/09, 108/09 - ZPNačrt-A, 48/12, 57/12, 97/12 Odl.US: U-I-88/10-11, 92/13, 56/15, 102/15 in 30/16), 17. in 68. člen Statuta Občine Kamnik (Uradni list RS, št. 50/15), 2. in 5. člen Odloka o gospodarskih javnih službah v Občini Kamnik (Uradni list RS, št. 91/07, 52/11, 79/11 in 52/12)

NAMEN: Obravnava in sprejem

PREDLOG SKLEPA:

1. Občinski svet sprejme Odlok o zbiranju komunalnih odpadkov na območju občine Kamnik v prvi obravnavi.
2. Predlagatelj naj pri pripravi predloga odloka za drugo obravnavo upošteva pripombe, dane na seji občinskega sveta oziroma odgovori, zakaj jih ni možno upoštevati.

O b r a z l o ž i t e v :

1. Ocena stanja in razlogi za sprejem odloka

Občina Kamnik je leta 2009 sprejela Odlok o načinu opravljanja obvezne lokalne gospodarske javne službe ravnanja s komunalnimi odpadki v Občini Kamnik (Uradni list RS, št. 34/2009) – (v nadaljevanju: odlok), ki je bil leta 2010 spremenjen oziroma dopolnjen (Uradni list RS, št. 36/2010). V času veljavnosti tega odloka so se spremenili nekateri predpisi, ki vsebujejo določila s področja ravnanja s komunalnimi odpadki. Predvsem pa so z

Uveljavitev Odloka o obdelavi določenih vrst komunalnih odpadkov in odlaganja ostankov predelave ali odstranjevanja komunalnih odpadkov z območja občine Kamnik (Uradni list RS, št. 44/2016) prenehala veljati vsa določila odloka, vezana na obdelavo in odlaganje. Veljaven je ostal le tisti del odloka, ki se nanaša na izvajanje gospodarske javne službe zbiranja komunalnih odpadkov.

Občinska uprava se je odločila, da zaradi boljše preglednosti pripravi nov odlok o zbiranju komunalnih odpadkov na območju občine Kamnik.

2. Cilji, načela in poglobitve rešitve odloka

Cilji ravnanja s komunalnimi odpadki po tem odloku so:

- izboljšati povzročiteljem komunalnih odpadkov dostop do storitev javne službe;
- zagotoviti učinkovit sistem ločenega zbiranja komunalnih odpadkov, z namenom zmanjševanja količin mešanih komunalnih odpadkov;
- uveljavitev načela »stroške plača povzročitelj komunalnih odpadkov«;
- zagotoviti spremljanje količine in vrste odpadkov glede na vir nastajanja odpadkov, ozaveščanje in obveščanje uporabnikov javne službe o učinkovitem ravnanju z odpadki ter izdelavo letnih in dolgoročnih programov ukrepov na področju zbiranja in prevoza komunalnih odpadkov.

Z namenom, da se dosežejo zastavljeni cilji ravnanja s komunalnimi odpadki, se s tem odlokom določajo:

- organizacijska in prostorska zasnova opravljanja javne službe,
- vrsta in obseg javnih dobrin javne službe in njihova prostorska razporeditev,
- pogoji za zagotavljanje in uporabo javnih dobrin,
- pravice in obveznosti uporabnikov,
- viri financiranja javne službe in način njihovega oblikovanja,
- vrsta in obseg objektov in naprav, potrebnih za izvajanje javne službe,
- nadzor nad izvajanjem javne službe,
- kazenske in prehodne določbe.

3. Ocena finančnih in drugih posledic

Odlok o zbiranju komunalnih odpadkov na območju občine Kamnik ne prinaša dodatnih finančnih obveznosti, ki bi bremenile proračun občine Kamnik.

4. Oddaja pripomb in predlogov javnosti na predlog odloka:

Oddaja pripomb in predlogov je mogoča najkasneje do 5. 10. 2016 do 16. ure na naslov obcina@kamnik.si ali Občina Kamnik, Glavni trg 24, 1240 Kamnik, s pripisom »pripomba na predlog Odloka o zbiranju komunalnih odpadkov na območju občine Kamnik«.



Marjan Šarec
ŽUPAN

PRILOGA:

- Predlog Odloka o zbiranju komunalnih odpadkov na območju občine Kamnik

Na podlagi 3. in 7. člena Zakona o gospodarskih javnih službah (Uradni list RS, št. 32/93, 30/98 – ZZLPPO, 127/06 – ZJZP, 38/10 – ZUKN in 57/11 – ORZGJS40), 149. člena Zakona o varstvu okolja (Uradni list RS, št. 39/06 - ZVO-1-UPB1, 49/06 - ZMetD, 66/06 - odl. US, 33/07 - ZPNačrt, 57/08 - ZFO-1A, 70/08, 108/09, 108/09 - ZPNačrt-A, 48/12, 57/12, 97/12 Odl.US: U-I-88/10-11, 92/13, 56/15, 102/15 in 30/16), 17. in 68. člena Statuta Občine Kamnik (Uradni list RS, št. 50/15), 2. in 5. člena Odloka o gospodarskih javnih službah v Občini Kamnik (Uradni list RS, št. 91/07, 52/11, 79/11 in 52/12) je Občinski svet Občine Kamnik na ... seji dne sprejel

ODLOK

o zbiranju komunalnih odpadkov na območju občine Kamnik

I. UVODNE IN SPLOŠNE DOLOČBE

1. člen (vsebina odloka)

Ta odlok ureja način opravljanja obvezne občinske gospodarske javne službe zbiranja določenih vrst komunalnih odpadkov na območju Občine Kamnik.

S tem odlokom se določajo:

- organizacijska in prostorska zasnova opravljanja javne službe,
- vrsta in obseg javnih dobrin javne službe in njihova prostorska razporeditev,
- pogoji za zagotavljanje in uporabo javnih dobrin,
- pravice in obveznosti uporabnikov,
- viri financiranja javne službe in način njihovega oblikovanja,
- vrsta in obseg objektov in naprav, potrebnih za izvajanje javne službe,
- nadzor nad izvajanjem javne službe,
- kazenske in prehodne določbe.

2. člen (uporaba republiških predpisov)

Za vprašanja v zvezi z izvajanjem javne službe iz prvega člena tega odloka, ki niso posebej urejena s tem odlokom, se uporabljajo republiški predpisi.

V kolikor republiški predpis, izdan po uveljavitvi tega odloka, vsebuje določila, ki so v nasprotju z določili tega odloka, veljajo določila republiškega predpisa.

3. člen (cilji javne službe)

Cilji ravnanja s komunalnimi odpadki po tem odloku so:

- povzročiteljem komunalnih odpadkov izboljšati dostop do storitev javne službe;
- zagotoviti učinkovit sistem ločenega zbiranja komunalnih odpadkov, z namenom zmanjševanja količin mešanih komunalnih odpadkov;
- uveljavitev načela »stroške plača povzročitelj komunalnih odpadkov«;
- zagotoviti spremljanje količine in vrste odpadkov glede na vir nastajanja odpadkov, ozaveščanje in obveščanje uporabnikov javne službe o učinkovitem ravnanju z odpadki ter izdelavo letnih in dolgoročnih programov ukrepov na področju zbiranja in prevoza komunalnih odpadkov.

4. člen (komunalni odpadki, ki so predmet storitve javne službe)

Komunalni odpadki po tem odloku so odpadki, ki nastajajo na območju občine kot odpadki v gospodinjstvu in kot po naravi in sestavi gospodinjskim odpadkom podobni odpadki v industriji, obrti ter storitvenih dejavnostih.

Med komunalne odpadke spadajo ločeno zbrane frakcije komunalnih odpadkov s klasifikacijsko številko 20 01, kuhinjski odpadki iz podskupine s klasifikacijsko številko 20 01, odpadki z vrtov in parkov iz podskupine s klasifikacijsko številko 20 02, odpadki pri čiščenju cest in ulic, odpadki s pokopališč, drugi komunalni odpadki iz podskupine s klasifikacijsko številko 20 03 ter embalaža, ki je komunalni odpadek iz podskupine s klasifikacijsko številko 15 01.

Ločeno zbrane frakcije komunalnih odpadkov s klasifikacijsko številko 20 01 (v nadaljevanju: frakcije) so določene v republiškem predpisu o ravnanju z ločeno zbranimi frakcijami pri opravljanju javne službe.

Posamezne vrste komunalnih odpadkov in njihove klasifikacijske številke so določene v republiškem predpisu o ravnanju z odpadki.

5. člen (opredelitev pojmov)

V tem odloku uporabljeni pojmi imajo naslednji pomen:

1. Povzročitelj je vsaka fizična ali pravna oseba, katere stalno, začasno, sezonsko ali občasno delovanje oziroma izvajanje dejavnosti povzroča nastajanje komunalnih odpadkov v zasebnih in javnih prostorih ter površinah na območju občine.
2. Uporabnik storitev javne službe je oseba, ki skladno s tem odlokom izpolnjuje pogoje za vključitev v sistem obveznega ravnanja s komunalnimi odpadki
3. Prepuščanje odpadkov je oddaja odpadkov v nadaljnje ravnanje izvajalcu javne službe zbiranja in prevoza komunalnih odpadkov.
4. Zbiranje odpadkov je prevzemanje odpadkov, ki jih njihovi imetniki prepuščajo izvajalcu javne službe.
5. Izvajalec javne službe je oseba, ki skladno s tem odlokom opravlja dejavnost javne službe zbiranja komunalnih odpadkov.
6. Zbirno mesto je prostor, kjer povzročitelji stalno ločeno zbirajo odpadke v posodah, predpisanih s tem odlokom, v času do prevzema odpadkov na prevzemnem mestu.
7. Prevzemno mesto je prostor, kjer uporabniki redno prepuščajo izvajalcu določene vrste komunalnih odpadkov, in sicer po urniku, ki ga določi izvajalec.
8. Zbirno-prevzemno mesto je prostor, kjer se določene vrste komunalnih odpadkov zbirajo in kjer jih uporabniki prepuščajo izvajalcu na način, predpisan s tem odlokom. Zbirno-prevzemno mesto se zagotavlja na način, določen za zbirno in prevzemno mesto.
9. Zbiralnica ločenih frakcij ali ekološki otok je pokrit ali nepokrit posebej urejen in opremljen prostor za ločeno zbiranje in začasno hranjenje posameznih frakcij, kjer jih povzročitelji prepuščajo izvajalcu.
10. Zbiralnica nevarnih frakcij je pokrit prostor, opremljen za ločeno zbiranje in začasno skladiščenje nevarnih frakcij, kjer povzročitelji komunalnih odpadkov izvajalcu javne službe te frakcije oddajajo.
11. Premična zbiralnica nevarnih frakcij je tovorno vozilo, opremljeno za ločeno zbiranje nevarnih frakcij, ki s postanki po določenem urniku na naseljenih območjih omogoča, da povzročitelji iz gospodinjstev izvajalcu javne službe te frakcije oddajajo.
12. Zbirni center je prostor, urejen in opremljen za ločeno zbiranje in začasno hranjenje vseh vrst ločenih frakcij, kjer jih povzročitelji iz gospodinjstev lahko prepuščajo izvajalcu javne službe. Zbirni center je hkrati urejen tudi kot zbiralnica nevarnih frakcij.

II. ORGANIZACIJSKA IN PROSTORSKA ZASNOVA IZVAJANJA JAVNE SLUŽBE

6. člen (oblika izvajanja javne službe)

Javno službo po tem odloku zagotavlja občina v obliki koncesionirane gospodarske javne službe.

V skladu s sklenjeno koncesijsko pogodbo opravlja koncesionar – izvajalec javno službo na celotnem območju občine v obsegu in pod pogoji, določenimi s tem odlokom, koncesijskim aktom in koncesijsko pogodbo.

III. VRSTE IN OBSEG STORITEV JAVNE SLUŽBE TER NJIHOVA PROSTORSKA RAZPOREDITEV

7. člen (vrsta in obseg storitev javne službe)

Javna služba po tem odloku obsega storitve zbiranja in prevoza komunalnih odpadkov, ki jih njihovi imetniki prepuščajo izvajalcu javne službe, in sicer:

1. storitve prevzemanja komunalnih odpadkov na prevzemnih mestih, zbiralnicah ločenih frakcij in zbirnih centrih;
2. storitve prevoza prevzetih komunalnih odpadkov do oddaje v nadaljnjo obdelavo.

Storitve iz prejšnjega odstavka so v okviru opravljanja javne službe kot javne dobrine zagotovljene vsem uporabnikom pod enakimi pogoji.

8. člen (uporabniki storitev javne službe)

Uporaba storitev iz prejšnjega člena je obvezna za vse uporabnike storitev javne službe.

Uporabnik storitev javne službe je vsak imetnik komunalnih odpadkov, ki ima na osnovi uradnih podatkov:

- pravico do uporabe stavbe ali dela stavbe, v kateri stalno ali začasno prebiva ena ali več oseb,
- pravico do uporabe objekta ali dela objekta, v ali na katerem se opravlja storitvena ali proizvodna dejavnost,
- pravico do upravljanja objekta ali javne površine v javni rabi, ki povzroča nastajanje komunalnih odpadkov.

Kot dokazilo, da ima imetnik odpadkov pravico do uporabe stavbe ali objekta, se šteje zlasti dokazilo o lastništvu, najemna in podnajemna pogodba ali pisno soglasje lastnika oziroma upravljavca stavbe ali objekta. Imetnik odpadkov je dolžan obvestiti izvajalca javne službe o pridobitvi statusa uporabnika iz prejšnjega odstavka najkasneje v 15 dneh od izpolnitve predpisanih pogojev.

Če je imetnikov pravice do uporabe nepremičnin iz drugega odstavka tega člena več, imajo skupaj nerazdelno pravice in obveznosti uporabnika storitev javne službe.

Če v skladu s prejšnjimi odstavki ni mogoče določiti uporabnika storitev javne službe, je uporabnik storitev javne službe lastnik stavbe ali dela stavbe oziroma objekta, v kateri stalno ali začasno prebiva ena ali več oseb oziroma v ali na katerem se opravlja storitvena ali proizvodna dejavnost ali objekta v javni rabi, ki povzroča nastajanje odpadkov. Če je

lastnikov nepremičnine več, imajo skupaj nerazdelno pravice in obveznosti uporabnika storitev javne službe.

Imetniki odpadkov, ki na podlagi prejšnjih odstavkov izpolnjujejo pogoje za pridobitev statusa uporabnika glede več nepremičnin na območju občine, so za vsako nepremičnino posebej dolžni uporabljati storitve javne službe po tem odloku.

Uporabniki iz prejšnjih odstavkov so prosti obveznosti po tem odloku, če izvajalcu javne službe izkažejo, da stavba ali objekt oziroma del stavbe ali objekta ni v uporabi neprekinjeno že najmanj tri mesece. V tem primeru mora uporabnik izvajalcu javne službe predložiti uraden dokument, iz katerega je razvidno trajanje odsotnosti.

Pravne osebe, samostojni podjetniki posamezniki ali posamezniki, ki samostojno opravljajo dejavnost, morajo z izvajalcem javne službe skleniti pogodbo, v kateri določijo način zbiranja in prevoza komunalnih odpadkov. Navedene osebe morajo pogodbo skleniti v fazi pridobivanja uporabnega dovoljenja, najkasneje pa v roku 30 dni od začetka opravljanja dejavnosti.

9. člen

(ločeno zbiranje komunalnih odpadkov)

Izvajalec javne službe je dolžan zagotoviti, da se v okviru javne službe ločeno zbirajo in prevzemajo naslednje ločene frakcije komunalnih odpadkov:

- papir in drobna lepenka, vključno z drobno odpadno embalažo iz papirja ali lepenke,
- drobna odpadna embalaža iz stekla,
- drobna odpadna embalaža iz plastike ali sestavljenih materialov,
- drobna odpadna embalaža iz kovine,
- mešana odpadna embalaža,
- biološki odpadki (biorazgradljivi kuhinjski odpadki in zeleni vrtni odpad).

Izvajalec javne službe mora zagotoviti, da se nevarne frakcije zbirajo ločeno od drugih ločeno zbranih frakcij komunalnih odpadkov.

Ostanki komunalnih odpadkov, ki se ne zbirajo ločeno na podlagi prejšnjih odstavkov, se zbirajo kot mešani komunalni odpadki.

Imetniki odpadkov prepuščajo komunalne odpadke izvajalcu javne službe z odlaganjem pod pogoji in na način, ki so določeni s tem odlokom:

- v tipizirane in označene zabojnike ali posode ali v tipizirane in označene vreče, postavljene na prevzemnih mestih,
- na zbiralnicah ločenih frakcij (ekoloških otokih) ali
- v zbirnih centrih.

Izvajalec javne službe mora zagotoviti zadostno število potrebnih zabojnikov ali posod ali vreč, enkrat letno pranje in razkuževanje posod za biološke in mešane komunalne odpadke in posod na zbiralnicah ločenih frakcij (ekoloških otokih) ter občasno pranje in razkuževanje ostalih posod, če je to potrebno.

10. člen

(prevzemanje ločeno zbranih komunalnih odpadkov)

Storitve prevzemanja ločeno zbranih komunalnih odpadkov obsegajo:

- redno prevzemanje ločenih frakcij v zbiralnicah ločenih frakcij,
- redno prevzemanje ločenih frakcij v zbirnem centru,
- redno prevzemanje kosovnih odpadkov v zbirnem centru,

- dvakrat letno prevzemanje kosovnih odpadkov na prevzemnih mestih,
- redno prevzemanje bioloških odpadkov na prevzemnih mestih,
- redno prevzemanje zelenega vrtnega odpada v zbirnem centru,
- redno prevzemanje odpadne embalaže na prevzemnih mestih,
- redno prevzemanje mešanih komunalnih odpadkov na prevzemnih mestih.

Storitve prevzemanja nevarnih frakcij obsegajo:

- redno prevzemanje nevarnih frakcij v zbiralnicah nevarnih frakcij ali v zbirnem centru,
- enkrat letno prevzemanje nevarnih frakcij, ki jih povzročitelji komunalnih odpadkov oddajajo v premičnih zbiralnicah nevarnih frakcij.

Podrobneje se obseg in vsebina storitev ter način ločenega zbiranja odpadkov iz prvega in drugega odstavka tega člena določi z letnim programom ravnanja z ločeno zbranimi frakcijami. Program ravnanja mora biti pripravljen skladno predpisani vsebini po predpisih o ravnanju z ločeno zbranimi frakcijami. Predlog programa za vsako naslednje leto izdela izvajalec javne službe in ga posreduje občini v potrditev najpozneje do 30. novembra v tekočem letu.

Z namenom izboljšanja storitev ter načina ločenega zbiranja odpadkov izvajalec javne službe lahko na določenem območju občine izvede pilotni projekt, pri katerem izvaja drugačen način prevzemanja ločeno zbranih frakcij, kot je določeno v prvem in drugem odstavku tega člena. Pred začetkom izvedbe pilotnega projekta mora izvajalec pridobiti pisno soglasje občinske uprave.

11. člen (zbiralnice ločenih frakcij)

Izvajalec javne službe mora za prevzemanje ločenih frakcij zagotoviti zbiralnice ločenih frakcij, ki morajo biti opremljene s tipiziranimi posodami ali zabojniki za prevzemanje papirja in drobne lepenke, drobne odpadne embalaže iz papirja ali lepenke, stekla, plastike ali sestavljenih materialov in kovine.

Zbiralnice ločenih frakcij so prostorsko razporejene:

- v urbanih ali večjih stanovanjskih naseljih najmanj ena zbiralnica na vsakih 500 prebivalcev;
- najmanj ena zbiralnica ob večjih trgovinah ali trgovskih centrih, zdravstvenem domu, šolah in otroških vrtcih;
- najmanj ena zbiralnica na območju krajevne skupnosti z manj kot 500 prebivalcev.

Izvajalec javne službe mora zagotavljati stalen, reden in nemoten ločen prevoz frakcij iz zbiralnic v zbirni center.

12. člen (zbiralnice nevarnih frakcij)

Izvajalec javne službe mora za prevzemanje nevarnih frakcij zagotoviti najmanj eno zbiralnico nevarnih frakcij, ki mora biti opremljena s tipiziranimi in označenimi posodami ali zabojniki za prevzemanje nevarnih frakcij komunalnih odpadkov. Zbiralnica nevarnih frakcij je lahko urejena tudi v zbirnem centru.

Izvajalec javne službe mora dvakrat v koledarskem letu zagotoviti ločeno zbiranje nevarnih frakcij s premično zbiralnico nevarnih frakcij, ki s postanki na naseljenih območjih in po vnaprej določenem urniku omogoča, da povzročitelji iz gospodinjstev izvajalcu javne službe te frakcije oddajajo.

Če je premična zbiralnica iz prejšnjega odstavka tovorno vozilo, mora njegov postanek v posameznem naselju trajati vsaj eno uro.

Izvajalec javne službe mora najmanj štirinajst dni pred ločenim zbiranjem nevarnih frakcij s premično zbiralnico povzročitelje obvestiti o urniku postanka premične zbiralnice na posameznih naseljenih območjih in o načinu prevzema z obvestilom, objavljenim v lokalnem časopisu, ki ga financira Občina Kamnik in na spletni strani Občine Kamnik, razen tega pa lahko še na drug krajevno običajen način.

13. člen (urejanje in vzdrževanje zbiralnic)

Zbiralnice so urejene na javnih površinah lokalnega pomena, ki so dostopne za transportna vozila. Zaradi ureditve zbiralnice ne sme biti ogrožena splošna raba javne površine. Zemljišče za ureditev zbiralnice zagotovi občina.

V zbiralnicah ločenih frakcij izvajalec javne službe zagotavlja prevzem naslednjih ločenih frakcij:

- papirja in drobne lepenke, vključno z drobno odpadno embalažo iz papirja ali lepenke,
- drobne odpadne embalaže iz stekla,
- drobne odpadne embalaže iz plastike, kovin ali sestavljenih materialov.

Zbiralnice ločenih frakcij odpadkov so opremljene s posodami velikosti 1100 l. Posode so opremljene z nalepkami – navodili, kaj vanje sodi in kaj ne. Pokrovi posod za posamezno frakcijo so različnih barv, in sicer:

- papir in karton – modra barva,
- plastična in kovinska embalaža – rumena barva,
- steklo – zelena barva.

Urnik praznjenja posod in odvoza posameznih frakcij izvajalec vsako leto pripravi in objavi v letnem programu ravnanja z ločeno zbranimi frakcijami (v skladu z 10. členom tega odloka).

Izvajalec javne službe mora zbiralnice vzdrževati tako, da:

- povzročitelji komunalnih odpadkov lahko nedvoumno ugotovijo, katere vrste frakcij se v zbiralnici zbirajo,
- se ločene frakcije prepuščajo in začasno hranijo tako, da je možna njihova ponovna uporaba, predelava ali odstranjevanje skladno s predpisi,
- na kraju zbiralnice ne prihaja do onesnaževanja okolja,
- na bolj obremenjenih zbiralnicah posode prazni bolj pogosto, kot določi v letnem urniku praznjenja,
- redno odstranjuje odpadke s površin, na katerih so urejene zbiralnice,
- lahko ločene frakcije prepuščajo vsi povzročitelji komunalnih odpadkov iz gospodinjstev, ne glede na lokacijo njihovega prebivališča na območju občine Kamnik.

V zbiralnici nevarnih frakcij mora nevarne frakcije, ki jih oddajajo povzročitelji komunalnih odpadkov, prevzemati oseba, ki je usposobljena za ločeno zbiranje in začasno skladiščenje teh frakcij.

Izvajalec javne službe mora prepuščene ločene frakcije in oddane nevarne frakcije v zbiralnicah redno prevzemati in jih v začasno skladiščenje, predelavo ali odstranjevanje odvažati s tako opremljenimi vozili, da nakladanje in razkladanje odpadkov ne povzroča onesnaževanja okolja in prekomernega hrupa, med prevozom pa ne prihaja do raztresanja odpadkov.

14. člen (kosovni odpadki)

Izvajalec mora v okviru javne službe zagotoviti prevzem kosovnih odpadkov dvakrat v koledarskem letu na vsakem prevzemnem mestu, in sicer na poziv uporabnika.

V okviru prevzema kosovnih odpadkov iz prejšnjega odstavka mora biti zagotovljeno tudi prevzemanje opreme, ki se uporablja v gospodinjstvu in vsebuje nevarne snovi.

Vsako gospodinjstvo prejme dva kupona na leto, s katerima lahko naroči izvajalcu brezplačen odvoz kosovnih odpadkov. Naročila terminsko niso omejena, izvajalec pa ima zaradi organizacije odvozov pravico do 3-tedenskega odzivnega časa. Na podlagi prejetega izpolnjenega kupona se o natančnem terminu prevzema kosovnih odpadkov izvajalec dogovori z vsakim uporabnikom posebej.

V kolikor uporabnik več kot dvakrat v koledarskem letu naroči odvoz kosovnih odpadkov, mora plačati stroške po ceniku izvajalca javne službe.

Imetniki kosovnih odpadkov morajo, preden prepustijo te odpadke izvajalcu javne službe, zagotoviti, da se kosovni odpadki večjih dimenzij razstavi na več kosov tako, da posamezni kos odpadka vsebuje pretežno eno ločeno frakcijo in ni pretežak ali prevelik za ročno nakladanje na vozilo za prevoz kosovnih odpadkov.

15. člen (biološki odpadki)

Izvajalec javne službe mora zagotoviti ločeno zbiranje in prevzemanje bioloških odpadkov, med katere sodijo biorazgradljivi kuhinjski odpadki in zeleni vrtni odpad, pri povzročiteljih bioloških odpadkov na zemljepisno zaokroženih območjih poselitve z več kot 2.000 prebivalci in z gostoto poselitve več kot 10 prebivalcev na 1 ha.

Izvajalec javne službe mora zagotoviti prevzemanje bioloških odpadkov najmanj enkrat na teden na prevzemnih mestih, kjer so uporabniki dolžni po vnaprej določenem urniku prepustiti te odpadke v tipiziranih posodah prostornine 80 l, 120 l, 240 l in 770 l.

Izvajalec mora zagotoviti pranje in razkuževanje posod za biološke odpadke najmanj enkrat letno.

Za povzročitelje, ki biološke odpadke kompostirajo sami v hišnem kompostniku, prepuščanje bioloških odpadkov izvajalcu ni obvezno.

16. člen (odpadna embalaža)

Izvajalec javne službe prevzema na prevzemnih mestih naslednjo odpadno embalažo:

- odpadno papirno in kartonsko embalažo,
- odpadno plastično embalažo,
- odpadno embalažo iz sestavljenih materialov in
- odpadno kovinsko embalažo.

Izvajalec javne službe prevzema odpadno embalažo na prevzemnih mestih, kjer so jo uporabniki dolžni po vnaprej določenem urniku prepustiti v tipiziranih posodah z rumenimi pokrovom prostornine 80 l, 120 l, 240 l in 1100 l ali v tipiziranih rumenih vrečah prostornine 90 litrov.

Izvajalec javne službe mora zagotoviti prevzemanje odpadne embalaže na celotnem območju občine Kamnik, in sicer:

- na območju stanovanjskih hiš enkrat na dva tedna,
- na območjih s pretežno večstanovanjskimi objekti pa enkrat na teden.

17. člen (mešani komunalni odpadki)

Izvajalec javne službe prevzema mešane komunalne odpadke na prevzemnih mestih, kjer so jih uporabniki dolžni po vnaprej določenem urniku prepustiti v tipiziranih posodah prostornine 80 l, 120 l, 180 l, 240 l, 770 l in 1100 l.

Druge posode, zabojniki ali tipizirane vrečke (z natisnjenim logotipom izvajalca) za prepuščanje mešanih komunalnih odpadkov, se lahko uporabijo samo, če iz objektivno upravičljivih razlogov (na primer zaradi nedostopnosti ali velike oddaljenosti od prevzemnega mesta ali izrednega povečanja količine odpadkov) ni mogoče uporabiti posode ali zabojnika iz prejšnjega odstavka. V teh primerih morajo uporabniki do prevzema hraniti odpadke pri sebi.

Izvajalec javne službe mora zagotoviti prevzemanje mešanih komunalnih odpadkov na celotnem območju občine Kamnik najmanj enkrat na dva tedna. Na gosto naseljenih območjih s pretežno večstanovanjskimi objekti mora izvajalec zagotoviti prevzemanje mešanih komunalnih odpadkov enkrat na teden.

Če izvajalec ugotovi, da je med mešanimi komunalnimi odpadki tudi odpadna embalaža, ki ni komunalni odpadek, uporabnika pisno opozori, da v bodoče takih odpadkov ne bo prevzel, ampak bo občinskemu nadzornemu organu posredoval predlog za kaznovanje uporabnika v skladu s kazenskimi določbami tega odloka.

Izvajalec mora zagotoviti pranje in razkuževanje posod za mešane komunalne odpadke najmanj enkrat letno.

18. člen (velikost in število obveznih posod za odpadke)

Velikost in število obveznih posod oziroma zabojnikov za posamezne uporabnike odpadkov določi izvajalec javne službe tako, da stimulira ločeno zbiranje komunalnih odpadkov. Glede na pogostnost prevzemanja posameznih vrst komunalnih odpadkov se število obveznih posod ali zabojnikov in njihovo velikost določi z upoštevanjem predvidene najmanjše količine prepuščenih odpadkov in števila povzročiteljev odpadkov.

Za določitev velikosti posod za posamezno vrsto komunalnih odpadkov se kot najmanjša količina upošteva:

- za mešane komunalne odpadke: 10 litrov na osebo na teden,
- za odpadno embalažo: 15 litrov na osebo na teden,
- za biološke odpadke: 5 litrov na osebo na teden.

V primeru, ko prostornina, določena v skladu s prvim in drugim odstavkom tega člena, ni enaka prostornini tipizirane posode, kot je določeno v 15., 16. in 17. členu tega odloka, izvajalec namesti uporabniku prvo večjo tipizirano posodo.

Za stavbo, v kateri ni stalno prijavljenih prebivalcev, jo pa le-ti občasno uporabljajo (počitniški objekt), izvajalec določi velikost in število posod, ki pripadajo dvočlanskemu gospodinjstvu.

Za enočlanska in dvočlanska gospodinjstva v stanovanjskih hišah izvajalec javne službe določi velikost posod za posamezne vrste komunalnih odpadkov tako, da upošteva dvakrat manj odvozov posameznih odpadkov na leto kot pri ostalih uporabnikih v stanovanjskih hišah.

Za poslovne objekte izvajalec pri posameznem povzročitelju ugotovi količino komunalnih odpadkov in določi vrsto, velikost in število posod.

Kadar zaradi prostorskih ali tehničnih razlogov ni mogoče zagotoviti zadostnega števila prevzemnih mest za namestitev posod ali zabojnikov za vse uporabnike, se za zbiranje posamezne vrste komunalnih odpadkov določijo skupne posode ali zabojniki, katerih število in velikost določi izvajalec javne službe skladno z merili, določenimi v prejšnjih odstavkih tega člena.

Izvajalec javne službe je dolžan zagotoviti tipizirane posode, zabojnike in vrečke za prepuščanje posamezne vrste komunalnih odpadkov na prevzemnih mestih. Posode in zabojniki so last izvajalca, ki jih brezplačno preda uporabnikom v uporabo. Tipizirane vrečke za mešane komunalne odpadke lahko uporabnik kupi pri izvajalcu po veljavni ceni.

Če količina prepuščenih odpadkov redno presega prostornino posod ali zabojnikov za odpadke, lahko izvajalec javne službe določi ustrezno povečanje prostornine posode ali zabojnika.

19. člen (prevzemna mesta)

Prevzemno mesto soglasno določita uporabnik in izvajalec javne službe. Če do soglasja ne pride, določi prevzemno mesto na predlog katere koli stranke pristojni organ občinske uprave.

Prevzemna mesta se praviloma določijo na javnih površinah, če se s tem ne ogroža njihova splošna raba. Če prevzemnega mesta ni mogoče določiti na javni površini, se lahko določi tudi na zasebnem zemljišču, če lastnik zemljišča poda pisno soglasje k določitvi prevzemnega mesta na njegovem zemljišču in pisno soglasje lastnikov zemljišč, potrebnih za dostop s smetarskim vozilom. Prevzemno mesto je lahko oddaljeno največ 20 metrov od roba prometne poti smetarskega vozila.

Za prevzem odpadkov na prevzemnih mestih mora izvajalec javne službe zagotoviti primerna smetarska vozila.

20. člen (zbirna mesta)

V času do predvidenega prevzema posamezne vrste komunalnih odpadkov se odpadki zbirajo v posodah ali zabojnikih, ki so nameščeni na zasebnih površinah ali v zasebnih prostorih pri uporabnikih (zbirna mesta). Uporabniki morajo zagotoviti, da so zbirna mesta čim bližje mestu nastajanja odpadkov ter da se odpadki zbirajo na način, ki ne povzroča emisije vonjav in onesnaževanja okolice.

Uporabnik mora pred predvidenim časom prevzemanja posamezne vrste komunalnih odpadkov zagotoviti, da se posoda ali zabojnik prestavi z zbirnega mesta na prevzemno mesto, po prevzemu odpadkov pa prazne posode ali zabojnike čim prej vrne na zbirno mesto.

V naseljih s pretežno večstanovanjskimi objekti so lahko prevzemna mesta hkrati tudi zbirna mesta, če s tem soglaša izvajalec javne službe.

21. člen (zbirni center)

V zbirnem centru izvajalec javne službe v okviru obratovalnega časa zagotavlja ločeno zbiranje v zabojnikih in posodah za naslednje frakcije:

- papir in lepenka vseh vrst in velikosti, vključno z odpadno embalažo iz papirja in lepenke,
- steklo vseh velikosti in oblik, vključno z odpadno embalažo iz stekla,
- plastika, vključno z odpadno embalažo iz plastike ali sestavljenih materialov,
- odpadki iz kovin, vključno z odpadno embalažo iz kovin,
- les, vključno z odpadno embalažo iz lesa,
- oblačila in tekstil,
- jedilno olje in maščobe,
- barve, črnila, lepila in smole, ki ne vsebujejo nevarnih snovi,
- detergenti, ki ne vsebujejo nevarnih snovi,
- baterije in akumulatorji, ki niso razvrščeni v skupine 16 06 01, 16 06 02 ali 16 06 03 v klasifikacijskem seznamu odpadkov, določenem v predpisu o ravnanju z odpadki,
- električna in elektronska oprema, ki ne vsebuje nevarnih snovi,
- kosovni odpadki,
- odpadki, primerni za kompostiranje,
- drugi odpadki, ki jih določi izvajalec.

Poleg frakcij iz prvega odstavka tega člena se v zbirnih centrih v skladu s predpisanimi pogoji zagotavlja tudi ločeno zbiranje in začasno skladiščenje v zbiralnici nevarnih frakcij za naslednje nevarne frakcije:

- topila, kisline, alkalije, fotokemikalije,
- pesticidi,
- fluorescentne cevi in drugi odpadki, ki vsebujejo živo srebro,
- zavržena oprema, ki vsebuje klorofluorogljike,
- olje in maščobe, ki vsebujejo nevarne snovi,
- premazi, črnila, lepila in smole, ki vsebujejo nevarne snovi,
- čistila (detergenti), ki vsebujejo nevarne snovi,
- baterije in akumulatorji, ki so zajeti v 16 06 01, 16 06 02 in 16 06 03 v klasifikacijskem seznamu odpadkov, določenem v predpisu o ravnanju z odpadki ter nesortirane baterije in akumulatorji, ki vsebujejo te baterije in akumulatorje (20 01 33),
- zavržena električna in elektronska oprema, ki vsebuje nevarne snovi,
- les, ki vsebuje nevarne snovi.

V zbirnem centru lahko prepustijo odpadke vsi, ki imajo status uporabnika skladno z 8. členom tega odloka.

22. člen (ureditev in vzdrževanje zbirnega centra)

Izvajalec javne službe mora zbirni center urediti in vzdrževati tako, da:

- povzročitelji komunalnih odpadkov lahko nedvoumno ugotovijo, katere vrste frakcij se v zbirnem centru zbirajo,
- se ločeno zbrane frakcije v zbirnem centru oddajajo, razvrščajo in začasno hranijo tako, da je možna njihova ponovna uporaba, predelava ali odstranjevanje skladno s predpisi,
- na kraju zbirnega centra in v njegovi okolici ne prihaja do onesnaževanja okolja.

23. člen
(javne prireditve in aktivnosti na javnih površinah)

Organizatorji javnih prireditev na prostem si morajo pred prireditvijo priskrbeti ustrezno soglasje izvajalca javne službe oziroma z njim skleniti dogovor o načinu zbiranja in odvoza odpadkov ter načinu pokrivanja stroškov. Za čas trajanja javne prireditve na prostem mora organizator na svoje stroške na kraju prireditve zagotoviti zabojnike za ločeno zbiranje ločenih frakcij. Izvajalec javne službe in organizator prireditve podrobneje dogovorita vrsto in obseg storitve glede na pričakovano število udeležencev.

Organizatorji so dolžni obvestiti izvajalca javne službe o nameravani prireditvi najmanj pet delovnih dni pred datumom izvedbe prireditve, po končani prireditvi pa poskrbeti, da se v najkrajšem možnem času, vendar ne kasneje kot v 12 urah, prireditveni prostor očisti. Odpadki se predajo izvajalcu javne službe prvi delovni dan po prireditvi.

Če je zaradi popolne ali delne zapore občinske ceste izvajalcu onemogočen odvoz odpadkov z območja zapore, pristojni organ, ki izda dovoljenje za zaporo ceste, o tem obvesti izvajalca najmanj teden dni pred začetkom del. Izvajalec določi za čas zapore začasno prevzemno mesto in o tem pravočasno obvesti uporabnike.

24. člen
(ravnanje s komunalnimi odpadki drugih javnih služb in velikih uporabnikov)

Izvajalec trajno, začasno ali občasno prevzema odpadke od drugih izvajalcev javnih služb, kolikor jih le-ti na podlagi drugih predpisov zbirajo v okviru drugih obveznih ali izbirnih gospodarskih javnih služb, in sicer:

- odpadke z živilskih trgov,
- odpadke pri čiščenju cest,
- greznične mulje in odpadke, ki nastanejo pri čiščenju komunalnih odpadnih voda,
- odpadke, primerne za kompostiranje iz parkov, vodnega sveta in pokopališč,
- odpadne nagrobne sveče.

Izvajalec trajno, začasno ali občasno prevzema tudi odpadke od drugih velikih uporabnikov.

Pogoji prevzemanja odpadkov iz prvega in drugega odstavka tega člena so določeni v pogodbi, ki jo izvajalec javne službe sklene s posameznim uporabnikom.

25. člen
(ukrepanje v primeru nepravilno odloženih odpadkov)

Če so na zemljišču v lasti občine ali države nezakonito odloženi komunalni odpadki in če občinski nadzorni organ odkrije povzročitelja nezakonito odloženih odpadkov, ga z odločbo zadolži, da je odpadke dolžan na svoje stroške odstraniti in oddati izvajalcu javne službe, kar mora dokazati z ustreznim potrdilom izvajalca. Če tega ne stori, jih na njegove stroške odstrani izvajalec javne službe na podlagi odločbe občinskega nadzornega organa.

Če povzročitelj iz prvega odstavka tega člena ni znan, komunalne odpadke na podlagi odločbe občinskega nadzornega organa odstrani izvajalec na stroške lastnika zemljišča oziroma na račun osebe, ki izvaja posest nad zemljiščem.

Če občinski nadzorni organ kasneje odkrije povzročitelja nezakonito odloženih odpadkov, ima občina pravico in dolžnost od njega izterjati vračilo stroškov iz prejšnjega odstavka.

Če so odpadki nezakonito odloženi na zemljišču v lasti osebe zasebnega prava, občinski nadzorni organ odredi odstranitev komunalnih odpadkov povzročitelju, če tega ni mogoče

določiti, pa lastniku ali drugemu posestniku zemljišča. V primeru, da jih povzročitelj, lastnik oziroma drug posestnik zemljišča ne odstrani, to stori izvajalec javne službe na stroške povzročitelja, lastnika oziroma posestnika zemljišča.

V primeru, da se stroškov, povzročenih zaradi nepravilno odloženih odpadkov, ne da neposredno izterjati od zavezancev iz četrtega odstavka tega člena, stroške poravnava občina.

IV. POGOJI ZA ZAGOTAVLJANJE IN UPORABO STORITEV JAVNE SLUŽBE

26. člen (pogoji obratovanja)

Izvajalec javne službe mora pri opravljanju javne službe zagotoviti:

- nabavo in vzdrževanje opreme iz 38. člena tega odloka,
- redno higiensko vzdrževanje opreme iz prejšnje alineje, vključno z rednim razkuževanjem in pranjem,
- redni prevzem frakcij komunalnih odpadkov brez povzročanja emisije prahu, čezmernega hrupa in raztresanja odpadkov;
- urejanje in vzdrževanje prostorov, na katerih je nameščena oprema zbiralnic in zbirnih centrov,
- zagotavljanje podatkov ter sporočanje podatkov o zbranih komunalnih odpadkih skladno s predpisi, ki urejajo ravnanje z odpadki,
- zagotavljanje podatkov, potrebnih za spremljanje ravnanja s komunalnimi odpadki, ki jih določi pristojni organ,
- evidentiranje števila prevzemov posod za vsako posamezno prevzemno mesto po posameznem imetniku odpadkov,
- druge pogoje obratovanja v skladu s tem odlokom in predpisi, ki urejajo ravnanje s komunalnimi odpadki.

Izvajalec javne službe mora storitve javne službe opravljati tako, da ni ogroženo človekovo zdravje in brez uporabe postopkov in metod, ki bi čezmerno obremenjevali okolje, zlasti pa povzročili:

- čezmerno obremenitev voda, zraka, tal,
- čezmerno obremenjevanje s hrupom ali vonjavami,
- bistveno poslabšanje življenjskih pogojev živali in rastlin, ali
- škodljive vplive na krajino ali območja, zavarovana po predpisih o varstvu narave in predpisih o varstvu kulturne dediščine.

27. člen (register prevzemnih mest)

Izvajalec javne službe mora voditi register prevzemnih mest z naslednjimi podatki:

- lokacija prevzemnega mesta za mešane komunalne odpadke, odpadno embalažo in biološke odpadke,
- identifikacijska oznaka iz katastra stavb za vsako posamezno stavbo ali del stavbe, v kateri nastajajo komunalni odpadki,
- ulica in hišna številka stavbe,
- podatki o uporabniku (ime, priimek, naslov oziroma naziv in sedež firme),
- število prebivalcev v stavbi,
- vrsta dejavnosti ter površina poslovnih prostorov za pravne osebe, ki opravljajo gospodarsko ali negospodarsko dejavnost,
- velikost, vrsta in število posod ali zabojnikov oziroma delež na skupni posodi ali zabojniku po posameznem uporabniku.

Izvajalec javne službe mora podatke iz prvega odstavka tega člena redno, najmanj pa enkrat letno ažurirati.

Izvajalec javne službe mora Občini Kamnik posredovati register prevzemnih mest v pisni in digitalni obliki skupaj z letnim programom ravnanja z ločeno zbranimi frakcijami v skladu z 10. členom tega odloka.

28. člen (javna obvestila)

Izvajalec javne službe mora povzročitelje komunalnih odpadkov na območju, za katerega uredi zbiralnico ločenih frakcij, zbiralnico bioloških odpadkov, premično zbiralnico nevarnih frakcij ali zbirni center, z obvestilom v lokalnem časopisu, ki ga financira Občina Kamnik in na spletni strani Občine Kamnik ter na druge krajevno običajne načine obvestiti o:

- urniku prevzemanja ločeno zbranih frakcij;
- lokaciji zbiralnice ali zbirnega centra in drugih objektov in naprav, potrebnih za izvajanje javnih služb;
- času obratovanja premične zbiralnice nevarnih frakcij ali zbirnega centra in drugih objektov in naprav, potrebnih za izvajanje javnih služb;
- ločenih ali nevarnih frakcijah, ki se prepuščajo;
- načinu prepuščanja ali oddajanja ločeno zbranih frakcij;
- načinu predvidene obdelave in odstranjevanja ločeno zbranih frakcij;
- doseženih rezultatih zbranih ločenih frakcij;
- območju in načinu prepuščanja bioloških odpadkov;
- drugih pogojih za prevzem.

Izvajalec javne službe mora na enak način objaviti obvestila, ki jih je dolžan objaviti v skladu z določili republiških in občinskih predpisov.

29. člen (redno obveščanje in opozarjanje)

Izvajalec javne službe je dolžan z obvestilom v lokalnem časopisu, ki ga financira Občina Kamnik, na spletni strani Občine Kamnik, z letaki in na druge krajevno običajne načine redno, najmanj pa enkrat na dva meseca obveščati, seznanjati in opozarjati uporabnike, da naj:

- izločijo iz komunalnih odpadkov čim več ločenih frakcij in jih prepuščajo v zbiralnicah ločenih frakcij ali zbirnih centrih,
- izločijo iz komunalnih odpadkov nevarne frakcije in jih oddajajo v zbiralnicah ali premičnih zbiralnicah nevarnih frakcij,
- prepuščajo ločene frakcije, ki so onesnažene z nevarnimi snovmi ali v katerih so zmešani nevarni odpadki, kot nevarne frakcije,
- hranijo ločene in nevarne frakcije varno in neškodljivo za okolje, dokler jih ne prepustijo ali oddajo izvajalcu javne službe,
- ne mešajo ločenih ali nevarnih frakcij z drugimi komunalnimi odpadki,
- prepuščajo odpadna zdravila, odpadna olja ali druge nevarne frakcije, na način, tako kot je predpisano za nevarne odpadke,
- ne mešajo bioloških odpadkov z drugimi komunalnimi odpadki,
- prepuščajo kosovne odpadke in opremo, ki se uporablja v gospodinjstvih in vsebuje nevarne snovi, na prevzemnih mestih na dogovorjen dan odvoza ali v zbirnih centrih in ne na zbiralnicah ločenih frakcij ali na prevzemnih mestih brez predhodnega dogovora o odvozu,
- razstavijo kosovni odpadki večjih dimenzij tako, da posamezni kos vsebuje pretežno eno ločeno frakcijo in ni pretežak ali prevelik za ročno nakladanje na vozilo za prevoz kosovnih odpadkov.

V. PRAVICE IN OBVEZNOSTI UPORABNIKOV STORITEV JAVNE SLUŽBE

30. člen (pravice uporabnikov)

Uporabniki imajo pravico:

- do trajnega, nemotenega in kvalitetnega zagotavljanja storitev javne službe, ki je enako dostopna vsem uporabnikom na območju občine,
- do uporabe posode za mešane komunalne odpadke, odpadno embalažo in biološke odpadke,
- do uskladitve velikosti in števila posod skladno z evidentiranim številom opravljenih prevzemov odpadkov, vendar ne več kot enkrat letno,
- do dodatne storitve na poziv proti posebnemu plačilu po ceniku izvajalca,
- kadar oddajajo v najem stanovanjske, poslovne ali druge stalne oziroma začasne objekte, njihove dele ali funkcionalna zemljišča za zavezanca za plačilo storitev javne službe, določiti najemnika s prijavo na posebnem obrazcu, ki ga zagotovi izvajalec.

Izvajalec javne službe odobri zmanjšanje velikosti in/ali števila posod oziroma zabojnikov za odpadke na podlagi zahteve uporabnika iz tretje alineje prejšnjega odstavka pod pogojem, da:

- prostornina posod ali zabojnikov ne bo manjša od prostornine predvidene najmanjše količine komunalnih odpadkov, določene na podlagi 18. člena tega odloka in
- ugotovi, da so se v obdobju zadnjih šestih mesecev komunalni odpadki prepuščali na prevzemnem mestu te stavbe v zaprtih in ne popolnoma polnih posodah.

31. člen (obveznosti uporabnikov)

Uporabniki imajo obveznost:

- pisno obvestiti izvajalca javne službe o spremembah, ki vplivajo na določitev vrste in velikosti posod ter posledično na obračun cene storitev javne službe na posebnem obrazcu, ki ga zagotovi izvajalec, najkasneje v 15 dneh po nastanku spremembe,
- lastniki ali upravitelji novega ali obnovljenega objekta morajo izvajalca javna službe najkasneje v 15 dneh pisno obvestiti o začetku uporabe objekta oziroma o številu prebivalcev, ki živijo v objektu,
- redno prepuščati komunalne odpadke in jih ločevati skladno z zagotovljenimi storitvami javne službe,
- plačevati storitve javne službe,
- zagotoviti, da v posodah, zabojnikih ali vrečkah niso odložene tekočine, kužni materiali, tleče, lahko vnetljive in eksplozivne snovi, gume, kamenje, gradbeni ter drugi odpadki, ki po določilih tega odloka niso komunalni odpadki,
- zagotoviti, da so posode ali vrečke na dan prevzema pravočasno nameščene na prevzemno mesto in jih po prevzemu čim prej vrniti na zbirno mesto,
- dostaviti kosovne odpadke na prevzemno mesto do 6. ure na dan prevzema, vendar ne prej kot 24 ur pred dnevom prevzema,
- zagotoviti, da so pokrovi posod in zabojnikov na prevzemnih mestih zaprti,
- vzdrževati čistočo na prevzemnih mestih, ki jih uporabljajo,
- zagotoviti izvajalcu javne službe neoviran dostop do prevzemnega mesta,
- uporabljati storitve izvajalca javne službe v skladu z določili tega odloka in drugih predpisov, ki urejajo ravnanje s komunalnimi odpadki,
- zadostiti drugim zahtevam izvajalca v zadevah, za katere ima izvajalec pravice oziroma pooblastila po zakonu in tem odloku.

Uporabniki, ki so lastniki več samostojnih objektov, samostojnih bivalnih enot, drugih prostorov ali funkcionalnih zemljišč na območju občine, so za vsako posamezno enoto dolžni uporabljati storitve javne službe po tem odloku in vsako enoto posebej registrirati.

Storitve javne službe so obvezne tudi za lastnike ali upravljavce stavbe, ki je na območju občine in v kateri imajo prebivalci stalno ali začasno prebivališče, ali je počitniška hiša, ali se v njej izvaja dejavnost, pri kateri nastajajo komunalni odpadki.

V primeru, ko uporabnik storitev javne službe ne posreduje podatkov v skladu s prvim in drugim odstavkom tega člena ali v prijavi navede napačne podatke, izvajalec javne službe uporabi uradno dostopne podatke o številu prebivalcev s stalnim prebivališčem v objektu.

V primeru, ko izvajalec javne službe zaradi netočnih podatkov utрпи škodo, mu je lastnik oziroma upravljavec objekta stroške dolžan povrniti.

32. člen (prepovedi)

Imetnikom odpadkov je prepovedano:

- prepuščati odpadke v posodah za ločeno zbiranje frakcij, ki niso namenjene tem odpadkom,
- mešati nevarne frakcije z ločenimi frakcijami ali mešanimi komunalnimi odpadki ali mešati posamezne nevarne frakcije med seboj,
- prepuščati odpadne prenosne baterije in akumulatorje kot mešani komunalni odpadki,
- prepuščati odpadno električno in elektronsko opremo kot mešani komunalni odpadki,
- prepuščati biološke odpadke kot mešane komunalne odpadke,
- nameščati posode ali zabojnike za odpadke zunaj predvidenega prevzemnega mesta,
- odlagati odpadke ob posodah ali zabojnikih,
- odlagati vroč pepel, tople ogorke, zdravstvene odpadke, gradbene odpadke, gradbeni material in kamenje, odpadke v tekočem stanju v zabojnike za komunalne odpadke,
- prepuščati odpadke v vrečkah, ki niso namenjene prepuščanju komunalnih odpadkov,
- brskati po posodah, zabojnikih in vrečkah ter razmetavati odpadke oziroma drugače onesnaževati prevzemna mesta in zbiralnice,
- poškodovati naprave in opremo izvajalca ter nanje pisati in lepiti plakate,
- opustiti uporabo storitev javne službe,
- samovoljno premikati posode za ločeno zbiranje frakcij iz določenih lokacij na zbiralnicah ter posode za mešane odpadke, odpadno embalažo in biološke odpadke na skupnih zbirno-prevzemnih mestih,
- sežigati in/ali odlagati komunalne odpadke v objektih ali na zemljiščih na območju občine Kamnik, ki niso namenjeni za odstranjevanje komunalnih odpadkov ali kakorkoli ravnati s komunalnimi odpadki v nasprotju z določili tega odloka ali drugih predpisov, ki urejajo ravnanje s komunalnimi odpadki.

VI. FINANCIRANJE JAVNE SLUŽBE

33. člen (viri financiranja storitev)

Viri financiranja storitev javne službe so:

- plačila uporabnikov za storitev javne službe po veljavnih cenah storitev javne službe,
- sredstva od prodaje ločenih frakcij,
- drugi viri, določeni z republiškim predpisom ali s predpisom lokalne skupnosti.

34. člen
(viri financiranja javne infrastrukture)

Viri financiranja javne infrastrukture so sredstva:

- iz plačil uporabnikov storitev javne službe,
- iz proračuna Občine Kamnik, v kolikor so za ta namen zagotovljena sredstva,
- iz dotacij, donacij in subvencij,
- iz dolgoročnega kreditiranja,
- iz drugih virov, določenih z republiškim predpisom ali s predpisom lokalne skupnosti.

35. člen
(oblikovanje cene)

Cena storitev javne službe se oblikuje in določi v skladu z veljavnimi predpisi, ki urejajo oblikovanje cen storitev obveznih lokalnih gospodarskih javnih služb varstva okolja.

Cena storitev javne službe se oblikuje za enoto količine posamezne storitve. Enota količine storitve je izražena v kubičnih metrih (m³) ali v kilogramih (kg).

Stroške storitev obdelave komunalnih odpadkov in odlaganja preostanka komunalnih odpadkov izvajalec javne službe prevzame v kalkulacijo na osnovi cen izvajalcev teh storitev, v kolikor teh storitev ne izvaja sam.

Cene storitev izvajalca javne službe med uporabniki ali skupinami uporabnikov za istovrstne storitve ne smejo biti diferencirane, razen če ti dokazljivo povzročajo različne stroške. Stroški dostopa do storitve ne smejo biti razlog diferenciacije.

Ne glede na določbo prejšnjega odstavka se cena storitve za zbiranje in prevoz mešanih komunalnih odpadkov določi diferencirano glede na velikost posode ali zabojnika ter pogostnost prevzemanja odpadkov na način, ki spodbuja uporabnike k ločenemu zbiranju odpadkov.

36. člen
(obračun storitev)

Izvajalec mesečno obračunava storitve javne službe uporabnikom na podlagi veljavnega cenika in v skladu z veljavnimi predpisi.

Imetnik odpadkov je dolžan plačevati stroške storitev javne službe z dnem, ko pridobi status uporabnika skladno z 8. členom tega odloka.

Kot merilo za razdelitev stroškov storitev javne službe med posamezne uporabnike, ki uporabljajo skupne posode ali zabojnike, se upošteva število prebivalcev s stalnim ali začasnim prebivališčem v posamezni stavbi oziroma delu stavbe.

Spremembe okoliščin pri uporabniku, ki vplivajo na obračun storitev javne službe, se upoštevajo v naslednjem mesecu od dneva vpisa v register prevzemnih mest. Izvajalec mora vpisati spremembe v register prevzemnih mest v roku 15 dni od prejema obvestila.

VII. VRSTE OBJEKTOV, NAPRAV IN OPREME ZA IZVAJANJE JAVNE SLUŽBE

37. člen (infrastruktura lokalnega pomena)

Infrastrukturni objekti in naprave lokalnega pomena za izvajanje javne službe, ki so last občine ali izvajalca, so:

- zemljišča in objekti zbiralnic,
- zemljišča in objekti zbirnih centrov.

Izvajalec mora voditi register objektov in naprav iz prvega odstavka tega člena.

38. člen (oprema izvajalca javne službe)

Oprema izvajalca za izvajanje javne službe:

- vozila za prevoz vseh vrst odpadkov,
- delovni stroji,
- premične zbiralnice nevarnih frakcij,
- posode in zabojniki za prepuščanje ločenih frakcij v zbiralnicah,
- posode in zabojniki za prepuščanje mešanih komunalnih odpadkov, odpadne embalaže in bioloških odpadkov na prevzemnih mestih,
- oprema za občasno prevzemanje kosovnih odpadkov,
- vozila in naprave za pranje in vzdrževanje ter razkuževanje posod in zabojnikov za komunalne odpadke,
- druga premična in nepremična oprema, namenjena izvajanju storitev javne službe.

VIII. NADZOR

39. člen (nadzor)

Nadzor nad izvajanjem določil tega odloka izvaja pristojni občinski nadzorni organ. Strokovni nadzor opravljajo zaposleni pri izvajalcu javne službe.

Pri izvajanju nadzora lahko pristojni občinski nadzorni organ izdaja odločbe ter odreja druge ukrepe, katerih namen je zagotoviti izvrševanje določb tega odloka. V primeru, da se uporabnik ne vključi v obvezni sistem ločenega zbiranja odpadkov, pristojni občinski nadzorni organ z odločbo to odredi, izvršljiva odločba pa je podlaga izvajalcu javne službe za izvedbo te storitve.

Pristojni občinski nadzorni organ ima pravico kadarkoli vpogledati v evidence, ki jih je dolžan voditi izvajalec javne službe, pri čemer je dolžan spoštovati določila zakona, ki ureja varstvo osebnih podatkov.

Pristojni strokovni nadzor izvajalca javne službe opozarja kršitelje s pisnim opozorilom, obenem jih tudi ozavešča o pravilnem ravnanju z odpadki.

40. člen (javna pooblastila izvajalca javne službe)

Izvajalec javne službe v okviru storitev javne službe odloča o pravicah in obveznostih uporabnikov, določenih s tem odlokom. Za izvajanje nalog iz tega člena mora imeti izvajalec javne službe zaposleno osebo z opravljenim strokovnim izpitom iz upravnega postopka.

IX. KAZENSKKE DOLOČBE

41. člen (prekrški uporabnikov)

Z globo 2.000 evrov se kaznuje za prekršek pravno osebo (srednja in velika), njeno odgovorno osebo pa z globo 300 evrov, če:

- ne izpolni obveznosti iz prvega, tretjega ali osmega odstavka 8. člena;
- opusti uporabo storitev javne službe (enajsta alineja 32. člena).

Z globo 800 evrov se kaznuje za prekršek iz prvega odstavka tega člena pravno osebo, ki ne sodi med pravne osebe iz prvega odstavka tega člena, njeno odgovorno osebo pa z globo 200 evrov.

Z globo 700 evrov se kaznuje za prekršek iz prvega odstavka tega člena samostojnega podjetnika posameznika ali posameznika, ki samostojno opravlja dejavnost.

Z globo 100 evrov se za prekršek iz prvega odstavka tega člena kaznuje posameznika.

42. člen (prekrški uporabnikov)

Z globo 500 evrov se kaznuje za prekršek pravno osebo (srednja in velika), njeno odgovorno osebo pa z globo 100 evrov, če:

- v roku ne obvesti izvajalca javne službe o pridobitvi statusa uporabnika ali ravna v nasprotju z 8. členom odloka,
- redno ne prepušča komunalnih odpadkov in jih ne ločuje v skladu z zagotovljenimi storitvami javne službe (15., 16. in 17. člen),
- ne zagotovi zbiranja odpadkov na zbirnem mestu tako, da se prepreči onesnaževanje okolice (prvi odstavek 20. člena),
- ne odstrani praznega zabojnika iz prevzemnega mesta po prevzemu odpadkov (drugi odstavek 20. člena),
- kot organizator prireditve ne obvesti izvajalca javne službe o nameravani prireditvi najmanj 5 delovnih dni pred datumom izvedbe prireditve, po prireditvi pa prireditveni prostor ne očisti (drugi odstavek 23. člena),
- ne odstrani nezakonito odloženih odpadkov in jih ne odpelje na odlagališče, kot to določa 25. člen tega odloka,
- ne obvesti izvajalca javne službe o vsaki spremembi, ki vpliva na obračun storitev javne službe v roku 15 dni od nastanka spremembe (prva alineja 31. člena),
- kot lastnik ali upravitelj novega ali obnovljenega objekta pisno ne obvesti izvajalca javne službe najkasneje v 15 dneh o začetku uporabe objekta oziroma o številu prebivalcev, ki živijo v objektu (druga alineja 31. člena),
- ne zagotovi neoviranega dostopa izvajalcu javne službe do prevzemnega mesta (deseta alineja 31. člena),
- prepušča odpadke v zabojnikih za ločeno zbiranje frakcij, ki niso namenjene tem odpadkom (prva alineja 32. člena),
- meša nevarne frakcije z ločenimi frakcijami ali komunalnimi odpadki ali meša posamezne nevarne frakcije med seboj (druga alineja 32. člena),
- prepušča odpadne prenosne baterije ali akumulatorje kot mešani komunalni odpadek (tretja alineja 32. člena),
- prepušča odpadno električno ali elektronsko opremo kot mešani komunalni odpadek (četrti alineja 32. člena),
- namešča zabojnike za odpadke zunaj predvidenega prevzemnega mesta (šesta alineja 32. člena),
- odlaga odpadke ob posodah ali zabojnikih (sedma alineja 32. člena),

- odlaga vroč pepel, tople ogorke, zdravstvene odpadke, gradbene odpadke, gradbeni material in kamenje, odpadke v tekočem stanju v zabojnike za komunalne odpadke (osma alineja 32. člena),
- brska po zabojnikih ter razmetava odpadke (deseta alineja 32. člena),
- poškoduje naprave in opremo izvajalca ter piše na zabojnike za odpadke ter lepi plakate nanje (enajsta alineja 32. člena),
- sežiga ali odlaga odpadke v objektih ali na zemljiščih, ki niso namenjeni za odstranjevanje komunalnih odpadkov ali ravna s komunalnimi odpadki v nasprotju z določili tega odloka in drugih predpisov, ki urejajo ravnanje s komunalnimi odpadki (štirinajsta alineja 32. člena).

Z globo 300 evrov se kaznuje za prekršek iz prvega odstavka tega člena pravno osebo, ki ne sodi med pravne osebe iz prvega odstavka tega člena, njeno odgovorno osebo pa z globo 100 evrov.

Z globo 200 evrov se kaznuje za prekršek iz prvega odstavka tega člena samostojnega podjetnika posameznika ali posameznika, ki samostojno opravlja dejavnost.

Z globo 100 evrov se za prekršek iz prvega odstavka tega člena kaznuje posameznika.

43. člen (prekrški izvajalca javne službe)

Z globo 5.000 evrov se kaznuje za prekršek izvajalca javne službe, če:

- ne zagotovi izvajanje javne službe po vrsti in obsegu storitev, kot določa ta odlok,
- ne obvešča uporabnikov na način, kot je predpisano v odloku,
- pri zaračunavanju opravljenih storitev javne službe ne upošteva veljavnih cen storitev,
- ne pripravi letnega programa ravnanja z ločeno zbranimi frakcijami.

Z globo 500 evrov se za prekršek iz prvega odstavka tega člena kaznuje odgovorno osebo izvajalca javne službe.

X. PREHODNE IN KONČNE DOLOČBE

45. člen (prenehanje veljavnosti)

Z dnem uveljavitve tega odloka prenehata veljati Odlok o načinu opravljanja obvezne lokalne gospodarske javne službe ravnanja s komunalnimi odpadki v Občini Kamnik (Uradni list RS, št. 34/09 in 36/10) in Tehnični pravilnik o zbiranju in prevozu komunalnih odpadkov (Uradni list RS, št. 36/10).

46. člen (začetek veljavnosti)

Ta odlok začne veljati petnajsti dan po objavi v Uradnem listu Republike Slovenije.

Št. 354-82/2016
Kamnik, dne ...

Župan
Občine Kamnik
Marjan Šarec

OBČINA KAMNIK
ŽUPAN
Glavni trg 24
1240 Kamnik

Številka: 7113-62/2011
Datum: 12. 9. 2016

OBČINSKI SVET
OBČINE KAMNIK

ZADEVA: **PREDLOG SKLEPA O UGOTOVITVI JAVNEGA INTERESA
ZA NEODPLAČNI PRENOS JAVNE KULTURNE
INFRASTRUKTURE**

PREDLAGATELJ: Marjan Šarec, župan Občine Kamnik

POROČEVALEC: Timotej Štritof, strokovni sodelavec VII/2 (II)
Maja Sušnik, podsekretarka – vodja Oddelka za premoženjsko-
pravne in splošne zadeve

PRAVNA OSNOVA: 77. člen Zakona o uresničevanju javnega interesa za kulturo
(Ur. list RS, št. 77/07, 56/08, 4/10, 20/11 in 111/13) in 17. člen
Statuta Občine Kamnik (Ur. list RS, št. 50/15)

NAMEN: Obravnava in sprejem

PREDLOG SKLEPA:

Občinski svet Občine Kamnik sprejme Sklep o ugotovitvi javnega interesa za neodplačni prenos javne kulturne infrastrukture.

Obrazložitev:

Zaradi ureditve lastništva oziroma uskladitve zemljiškoknjižnega stanja z dejanskim stanjem, si Občina Kamnik in Arboretum Volčji Potok že dlje časa prizadevata, skladno z veljavno zakonodajo, zamenjati zemljišča, ki se nahajajo na območju Arboretuma Volčji Potok in so v lasti Občine Kamnik, za zemljišča, ki se nahajajo izven Arboretuma in so v lasti Republike Slovenije.

Ministrstvo za kulturo je v dopisu z dne 28. 4. 2016, naslovljenem na Arboretum Volčji Potok, predlagalo sklenitev pogodbe o neodplačnem prenosu lastninske pravice na nepremičninah v lasti Občine Kamnik, ki se nahajajo znotraj območja Arboretuma Volčji Potok in so v zemljiški knjigi zaznamovane kot javna kulturna infrastruktura oziroma kulturni spomenik (parc. št. 931/10, 931/2, 930/2, 915/3, vse k. o. 1910 – Volčji Potok), na Republiko Slovenijo in neodplačnem prenosu lastninske pravice na nepremičninah v lasti Republike Slovenije, ki se nahajajo izven območja Arboretuma Volčji Potok (parc. št. 698/8, 698/5, 698/4, 2/2, 4/2, 3/4, 1/2, 3/5, vse k. o. 1910 – Volčji Potok), na Občino Kamnik.

Iz osnutka menjalne pogodbe, ki ga je pred časom že pripravila Občina Kamnik, sicer izhaja, da, glede na vrednost zemljišč, katerih zamenjava se načrtuje in ki je razvidna iz Poročila o oceni vrednosti, št. 01151/2015 z dne 15. 5. 2015, razlika v vrednosti zemljišč, katerih lastninska pravica bi se prenesla, znaša 13.407,39 EUR v korist Občine Kamnik, pri čemer pa še nista bili upoštevani vrednosti zemljišča parc. št. 913/4, k. o. Volčji Potok (parcelacija

zemljišča parc. št. 913/1, k. o. Volčji Potok; kulturni spomenik, javno dobro) v lasti Občine Kamnik, in zemljišča parc. št. 756/3, k. o. Volčji Potok, katerega prenos v last Občine Kamnik bo predlagan (v naravi cestno telo).

Na podlagi 77. člena Zakona o uresničevanju javnega interesa za kulturo je pogoj za sklenitev pogodbe o brezplačnem odstopu oziroma zamenjavi navedenih zemljišč ugotovitev obstoja javnega interesa s strani občinskega sveta oziroma ministrstva, pristojnega za kulturo.

6. člen Zakona o varstvu kulturne dediščine določa, da se drug spomenik v lasti občine sme izjemoma odtujiti, če se s tem izboljšata njegova ohranitev in javna dostopnost ter zagotovi taka uporaba, ki je skladna z družbenim pomenom spomenika, odločitev o odtujitvi pa sprejme Vlada Republike Slovenije. Po mnenju Ministrstva za kulturo bodo navedeni pogoji ob prenosu zgoraj navedenih nepremičnin, ki so v tem trenutku v lasti Občine Kamnik, na Republiko Slovenijo, izpolnjeni, saj se bo z zaokrožitvijo kompleksa, enotnim lastnikom in upravljavcem izboljšala ohranitev in javna dostopnost Arboretuma Volčji Potok ter zagotovila uporaba, skladna z družbenim pomenom spomenika.

Glede na pomen in dejavnosti Arboretuma Volčji Potok je sklenitev pogodbe o neodplačnem prenosu oziroma zamenjavi zemljišč med Občino Kamnik in Arboretumom Volčji Potok smiselna.

Zaradi navedenega predlagatelj predlaga, da Občinski svet Občine Kamnik sprejme predlagani sklep.

Oddaja pripomb in predlogov javnosti je mogoča najkasneje do 27. 9. 2016 na naslov obcina@kamnik.si ali Občina Kamnik, Glavni trg 24, 1240 Kamnik, s pripisom »pripombe na predlog Sklepa o ugotovitvi javnega interesa za neodplačni prenos javne kulturne infrastrukture«.



Marjan Šarec
ŽUPAN

Prilogi:

- predlog Sklepa o ugotovitvi javnega interesa za neodplačni prenos javne kulturne infrastrukture,
- grafični prikaz.

Na podlagi 77. člena Zakona o uresničevanju javnega interesa za kulturo (Uradni list RS, št. 77/07, 56/08, 4/10, 20/11 in 111/13) in 17. člena Statuta Občine Kamnik (Uradni list RS, št. 50/15) je Občinski svet Občine Kamnik na seji dne sprejel

S K L E P
o ugotovitvi javnega interesa za neodplačni prenos javne kulturne infrastrukture

1. člen

Občinski svet Občine Kamnik ugotavlja, da javni interes za neodplačni prenos lastninske pravice na zemljiščih, parc. št. 931/10, 931/2, 930/2, 915/3 in 913/4, vse k. o. 1910 – Volčji Potok, na Republiko Slovenijo, Gregorčičeva ulica 20, 1000 Ljubljana, vse do 1/1, obstaja.


2. člen

Ta sklep prične veljati naslednji dan po objavi v Uradnem listu RS.

Št. 7113-62/2011
Kamnik, dne ...


Župan
Občine Kamnik
Marjan Šarec

Začetni prikaz



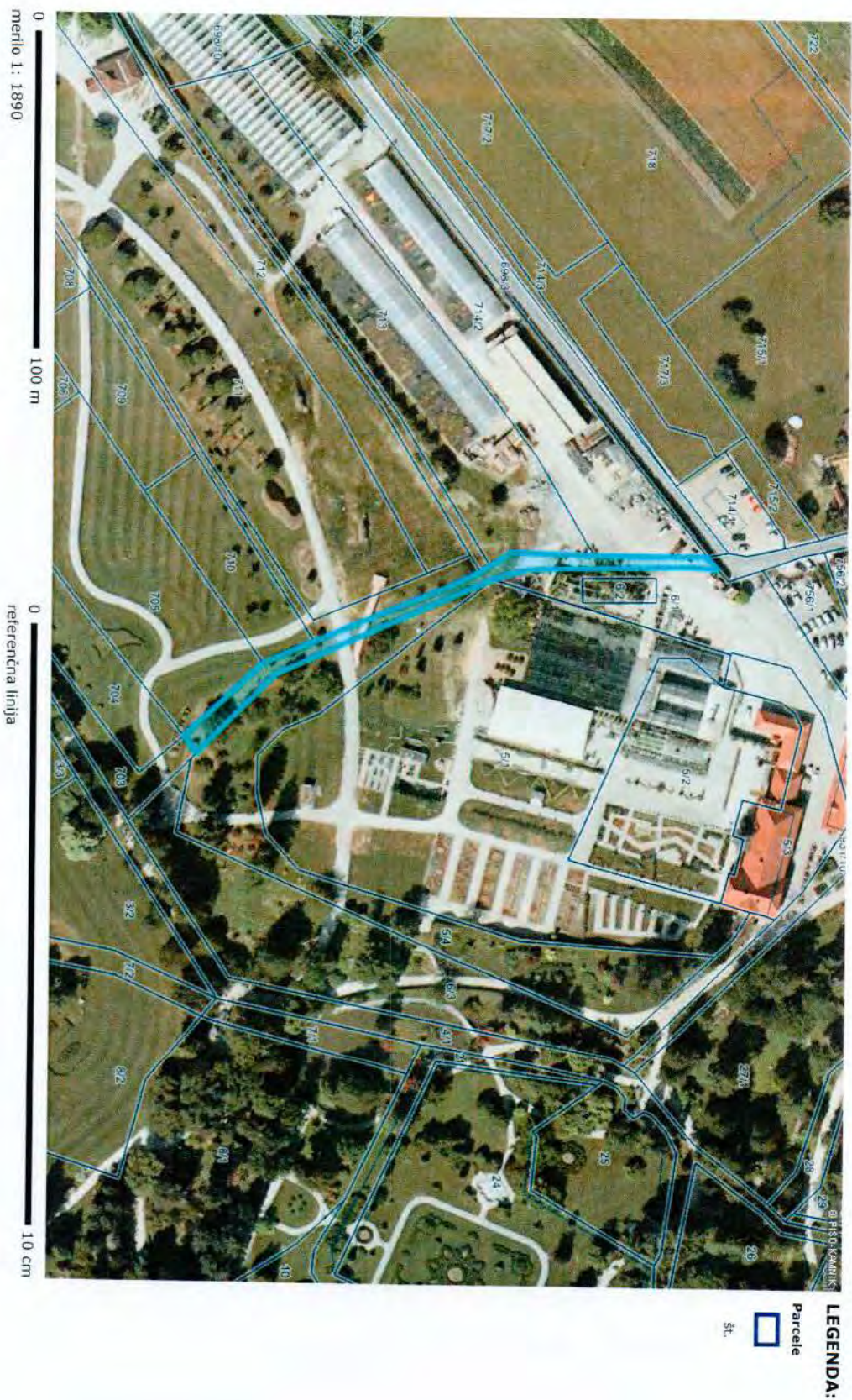
<http://www.geoprostor.net/piso>; čas izpisa: 9. september 2016 10:10:20; uporabnik: suzana.strazar@kamnik.si
Numerično merilo je veljavno, če znaša dolžina referenčne linije 10 cm. Grafično merilo je veljavno v vsakem primeru.
© PISO-OBČINA KAMNIK

Začetni prikaz



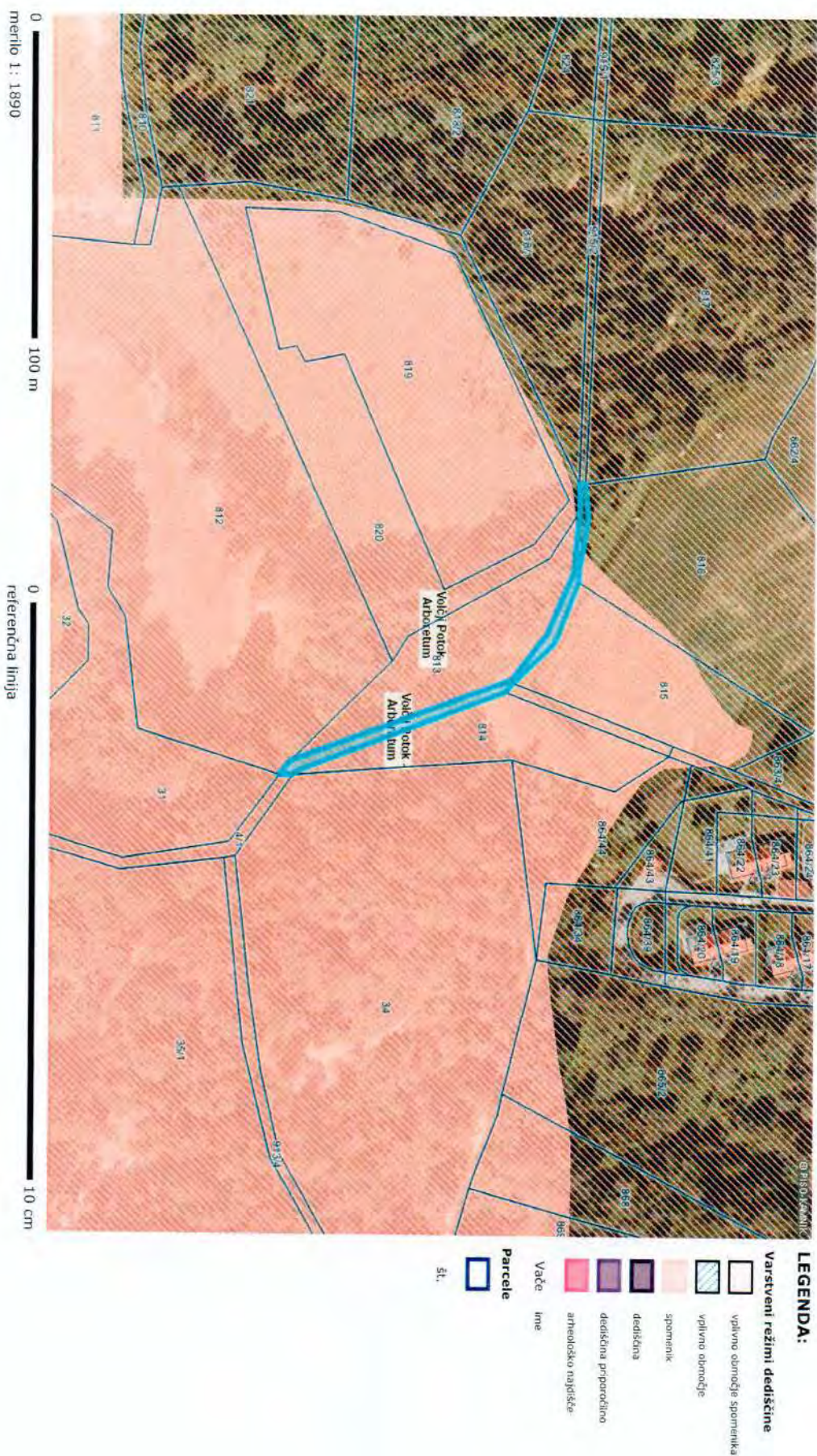
<http://www.geoprostor.net/piso/>; čas izpisa: 9. september 2016 10:09:35; uporabnik: suzana.strazar@kamnik.si
Numerično merilo je veljavno, če znaša dolžina referenčne linije 10 cm. Grafično merilo je veljavno v vsakem primeru.
© PISO-OBČINA KAMNIK

Začetni prikaz



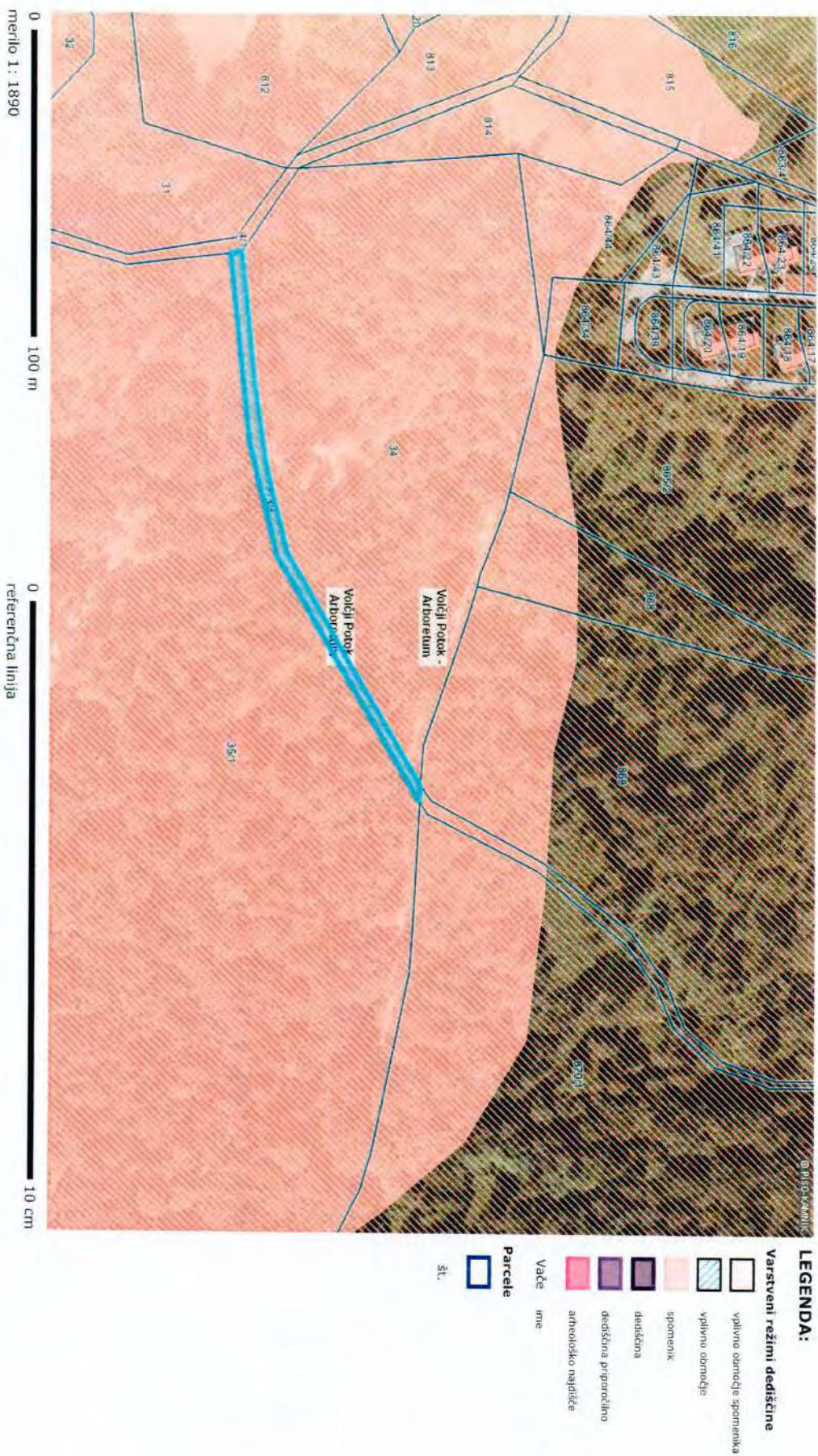
<http://www.geoprostor.net/piso/>; čas izpisa: 9. september 2016 10:10:38; uporabnik: suzana.strazar@kamnik.si
Numerično merilo je veljavno, če znaša dolžina referenčne linije 10 cm. Grafično merilo je veljavno v vsakem primeru.
© PISO-OBČINA KAMNIK

Druge državne vsebine > **Kulturna dediščina**



<http://www.geoprostor.net/piso>; čas izpisa: 9. september 2016 10:11:41; uporabnik: suzana.strazar@kamnik.si
 Numerično merilo je veljavno, če znaša dolžina referenčne linije 10 cm. Grafično merilo je veljavno v vsakem primeru.
 © PISO-OBČINA KAMNIK

Druge državne vsebine > Kulturna dediščina



OZNAČENA PARCELA: katastrska občina: 1910-VOLČJI POTOK, parcela: 913/4

<http://www.geoprosstor.net/piso/>; čas izpisa: 9. september 2016 10:12:24; uporabnik: suzana.strazar@kamnik.si
 Numerično merilo je veljavno, če znaša dolžina referenčne linije 10 cm. Grafično merilo je veljavno v vsakem primeru.
 © PISO-OBČINA KAMNIK

OBČINA KAMNIK
ŽUPAN
Glavni trg 24
1240 Kamnik

Številka: 7113-0025/2009
Datum: 12. 9. 2016

OBČINSKI SVET
OBČINE KAMNIK

ZADEVA: **PREDLOG SKLEPA O OPUSTITVI JAVNEGA DOBRA**

PREDLAGATELJ: Marjan Šarec, župan Občine Kamnik

POROČEVALEC: Maja Sušnik, podsekretarka – vodja Oddelka za premoženjsko-pravne in splošne zadeve
Petra Stergar, višja svetovalka za reševanje pravnih zadev in svetovanje
Ivanka Ogrinec, višja svetovalka za premoženjsko-pravne in splošne zadeve
Timotej Štritof, strokovni sodelavec VII/2 (2)
Sanja Kukovič, strokovna sodelavka VII/1 – pripravnica

PRAVNA OSNOVA: 23. člen Zakona o graditvi objektov (Ur. list RS, št. 102/04 UPB1, 126/07, 108/09, 61/10, 20/11, 57/12, 101/13, 110/13 in 19/15) in 17. člen Statuta Občine Kamnik (Ur. list RS, št. 50/15)

NAMEN: Obravnava in sprejem

PREDLOG SKLEPA:

Občinski svet Občine Kamnik sprejme Sklep o opustitvi javnega dobra.

Obrazložitev:

Obrazložitev k prvi alineji 1. člena sklepa:

Zemljišči parc. št. 748/11 in 748/12, vsa k.o. 1809 – Črna imata status javnega dobra v lasti Občine Kamnik. Tak status sta zemljišči dobili v preteklosti, ko je po njih potekala javna pot. Kasneje se je pot prestavila na sosednje parcele v lasti zasebnih lastnikov, na navedenih zemljiščih pa so danes travniki oz. pripadajoče zemljišče k stanovanjskima hišama na sosednjih zemljiščih. Zasebni lastniki sosednjih zemljišč potrebujejo navedena zemljišča za legalizacijo svojih stanovanjskih hiš.

Zaradi nastale situacije sta tako Občina Kamnik kot tudi lastniki zemljišč, po katerem poteka obstoječa javna pot JP 661175 in nekategorizirana pot v gozd (ki jo je potrebno odkupiti zaradi zagotovitve povezave javnega dobra), zainteresirani za menjavo zemljišč in pravno-formalno ureditev lastninskega stanja tako, da bi občina v zameno za zemljišča parc. št. 748/10, 748/11 in 748/12, vsa k.o. 1809 – Črna, prejela zemljišča parc. št. 676/10, 676/15, 676/16, 675/16, 678/2, 692/2, 693/2, 657/6, 675/17, 676/12 in 675/12, vsa k.o. 1809 – Črna. Razliko v površini bo občina morala plačati.

Obrazložitev k drugi alineji 1. člena sklepa:

Zemljišče parc. št. 731/4, k.o. 1896 – Tučna ima status javnega dobra v lasti Občine Kamnik, ki pa se kot tako že vrsto let ne uporablja. Lastnica sosednjega zemljišča bi želela to zemljišče odkupiti in tako zaokrožiti svoje parcele v zaokrožen kompleks, kar bi ji omogočilo na tem kompleksu izgradnjo stanovanjske hiše.

Obrazložitev k tretji alineji 1. člena sklepa:

Zemljišče parc. št. 711/20, k.o. 1911 – Kamnik, je bilo del javnega dobra, zemljišča parc. št. 711/2, k.o. 1911 – Kamnik, danes pa v naravi predstavlja travnato površino, na kateri status javnega dobra ni več potreben. Z lastniki sosednjega zemljišča je bila sklenjena menjalna predpogodba za zemljišče, ki ga je Občina Kamnik potrebovala za ureditev ceste LC 160011 Podgorje - Kamnik, in sicer za zemljišče 237/12, k.o. 1908 – Podgorje.

Obrazložitev k četrti alineji 1. člena sklepa:

Zemljišče parc. št. 1792/11, k.o. 1918 – Pšajnovica, ima status javnega dobra v lasti Občine Kamnik, ki ga je pridobilo v preteklosti, ko je bilo del ceste. Kasneje se je trasa ceste prestavila in danes zemljišče parc. št. 1792/11, k.o. 1918 – Pšajnovica, v naravi predstavlja del dvorišča objekta v lasti fizične osebe. Z Občino Kamnik bo izvedena menjalna pogodba s katero bo občina v zameno pridobila v last zemljišča parc. št. 1177/3 in 1176/7, k.o. 1918 – Pšajnovica, po katerih poteka kategorizirana cesta, za zemljišče parc. št. 1792/11, k.o. 1918 – Pšajnovica. Razliko v površini bo občina plačala.

Obrazložitev k peti alineji 1. člena sklepa:

Zemljišča parc. št. 830/4, 830/6, 831/10, 831/14, 831/17, 831/18 in 833/2, vsa k. o. 1913 – Podhruška, imajo v zemljiški knjigi vpisan status javnega dobra v lasti Občine Kamnik. Status javnega dobra na teh zemljišč ni več potreben, saj v naravi (več) ne predstavljajo javnih cestišč oziroma javnih poti, temveč gre za zemljišča, ki se uporabljajo za zasebne namene. Zaradi navedenega je načrtovana menjava teh zemljišč z zemljišči, ki so v zasebni lasti in v naravi predstavljajo lokalno cesto (LC 161021).

Obrazložitev k šesti alineji 1. člena sklepa:

Zemljišče parc. št. 913/4, k.o. 1910 – Volčji Potok, ima v zemljiški knjigi vpisan status javnega dobra v lasti Občine Kamnik. Status javnega dobra na tem zemljišču ni več potreben, saj v naravi (več) ne predstavlja javne poti, temveč gre za zemljišče znotraj območja Arboretuma Volčji Potok. Zaradi navedenega je načrtovana menjava (tudi tega zemljišča, z zemljišči v lasti Republike Slovenije, ki se nahajajo izven območja Arboretuma Volčji Potok.

Ker je javno dobro izven pravnega prometa, je potrebno na predmetnih zemljiščih, v kolikor, občina želi z njimi razpolagati, javno dobro opustiti. Zakon o graditvi objektov v 23. členu določa, da se objektu, ki ima pridobljen status javnega dobra, takšen status lahko odvzame z ugotovitveno odločbo, ki jo na podlagi sklepa pristojnega občinskega organa po uradni dolžnosti izda pristojna občinska uprava, ki je status podelila.

Obrazložitev k 2. členu sklepa:

Zemljišča parc. št. 830/2, 831/7, 831/12 in 831/19, vsa k.o. 1913 – Podhruška, imajo v zemljiški knjigi vpisan status javnega dobra brez lastnika. Status javnega dobra na teh zemljiščih ni več potreben, saj v naravi (več) ne predstavljajo javnih cestišč oziroma javnih poti, temveč gre za zemljišča, ki se uporabljajo za zasebne namene.

23. člen Zakona o graditvi objektov določa, da se objektu oziroma delu objekta, ki ima pridobljen status grajenega javnega dobra, takšen status lahko odvzame z odločbo, ki jo na podlagi sklepa pristojnega občinskega organa po uradni dolžnosti izda tisti upravni organ, ki je status podelil. Po opustitvi statusa javnega dobra na teh zemljiščih, se bo kot lastnik v zemljiško knjigo vpisala Občina Kamnik.

Zaradi navedenega predlagatelj predlaga, da Občinski svet Občine Kamnik sprejme predlagani sklep

Oddaja pripomb in predlogov javnosti je mogoča najkasneje do 27. 9. 2016 naslov obcina@kamnik.si ali Občina Kamnik, Glavni trg 24, 1240 Kamnik, s pripisom »pripomba na predlog Sklepa o opustitvi javnega dobra«.



Marjan Šarec
ŽUPAN

A handwritten signature in black ink, appearing to be 'Šarec', written over a large, loopy oval flourish.

Prilogi:

- predlog Sklepa o opustitvi javnega dobra,
- grafični prikaz (11 x).

Na podlagi 23. člena Zakona o graditvi objektov (Uradni list RS, št. 102/04 UPB1, 126/07, 108/09, 61/10, 20/11, 57/12, 101/13, 110/13 in 19/15) in 17. člena Statuta Občine Kamnik (Uradni list RS, št. 50/15) je Občinski svet Občine Kamnik na seji dne sprejel

S K L E P **o opustitvi javnega dobra**

1. člen

S tem sklepom se opusti javno dobro na zemljiščih:

- parc. št. 748/11 in 748/12, obe k.o. 1809 – Črna;
- parc. št. 731/4, k.o. 1896 – Tučna;
- parc. št. 711/20, k.o. 1911 – Kamnik;
- parc. št. 1792/11, k.o. 1918 – Pšajnovica;
- parc. št. 830/4, 830/6, 831/10, 831/14, 831/17, 831/18 in 833/2, vsa k.o. 1913 – Podhruška;
- parc. št. 913/4, k.o. 1910 – Volčji Potok.

2. člen

S tem sklepom se opusti javno dobro na zemljiščih parc. št. 830/2, 831/7, 831/12 in 831/19, vsa k.o. 1913 – Podhruška. Po odvzemu statusa javnega dobra postanejo ta zemljišča last Občine Kamnik, Glavni trg 24, 1240 Kamnik.


3. člen

Ta sklep prične veljati naslednji dan po objavi v Uradnem listu RS.

Št. 7113-0025/2019-2/11
Kamnik, dne ...

Župan
Občine Kamnik
Marjan Šarec

Začetni prikaz



LEGENDA:

-  Katastrske občine
-  Parcele
-  St.
-  Stavbe

0 20 m
 merilo 1: 473

0 10 cm
 referenčna linija

OZNAČENA PARCELA: katastrska občina: 1890-ČRNA, parcela: 748/11

<http://www.geoprostor.net/piso>; čas izpisa: 24. junij 2016 10:20:31; uporabnik: petra.stergar@kamnik.si
 Numerično merilo je veljavno, če znaša dolžina referenčne linije 10 cm. Grafično merilo je veljavno v vsakem primeru.
 © PISO-OBČINA KAMNIK

Začetni prikaz



© PISO-KAMNIK

- LEGENDA:**
- Katastrske občine
 - Parcele
 - St.
 - Stavbe

0 20 m
merilo 1: 473

0 10 cm
referenčna linija

OZNAČENA PARCELA: katastrska občina: 1890-ČRNA, parcela: 748/12

<http://www.geoprostor.net/piso/>; čas izpisa: 24. junij 2016 10:19:56; uporabnik: petra.sterger@kamnik.si
Numeično merilo je veljavno, če znaša dolžina referenčne linije 10 cm. Grafično merilo je veljavno v vsakem primeru.
© PISO-OBČINA KAMNIK

Infrastruktura (vir Občina) > Cestno omrežje (BCP)



LEGENDA:

- Ceste**
- DRŽAVNE CESTE
 - AC - avtocesta
 - HC - hitra cesta
 - G1, G2, R1, R2, R3, RT
 - OBČINSKE CESTE
 - LZ - lokalne zbirne ceste
 - LK - lokalne krajevne ceste
 - LC - lokalne ceste
 - JP - javne poti
 - KJ - javne poti za kolesarje
 - LG - glavne mestne ceste
 - KAT- oznaka
 - ODSEK
 - Oznake cest
 - KAT- oznaka
 - ODSEK
 - Gozdne ceste
 - Godine ceste
 - Parcelle
 - št.

0 100 m
merilo 1: 1890

0 10 cm
referenčna linija

OZNAČENA PARCELA: katastrska občina: 1896-TUČNA, parcela: 731/4

in izmeni 137 m²

<http://www.geoportal.net/piso/>; čas izpisa: 4. avgust 2016 10:02:58; uporabnik: ivanka.ogrinec@kamnik.si
Numerično merilo je veljavno, če znaša dolžina referenčne linije 10 cm. Grafično merilo je veljavno v vsakem primeru.
© PISO-OBČINA KAMNIK

Začetni prikaz



LEGENDA:
Parcele
St.


0 20 m
merilo 1: 473

0 10 cm
referenčna linija

OZNAČENA PARCELA: katastrska občina: 1911-KAMNIK, parcela: 711/20

http://www.geoprostor.net/piso; čas izpisa: 9. september 2016 9:34:48; uporabnik: sanja.kukovic@kamnik.si
Numerično merilo je veljavno, če znaša dolžina referenčne linije 10 cm. Grafično merilo je veljavno v vsakem primeru.
© PISO-OBČINA KAMNIK

Začetni prikaz



@PISO.KAMNIK

LEGENDA:
Parcele
Št.

OZNAČENA PARCELA: katastrska občina: 1918-PŠAJNOVICA, parcela: 1792/11

http://www.geoprostor.net/piso; čas izpisa: 9. september 2016 9:35:17; uporabnik: sanja.kukovic@kamnik.si
Numerično merilo je veljavno, če znaša dolžina referenčne linije 10 cm. Grafično merilo je veljavno v vsakem primeru.
© PISO-OBČINA KAMNIK

PRILOGA K PETI AHUINI 1. DENJA SKLEPA

Začetni prikaz



LEGENDA:
 Parcele
 št.

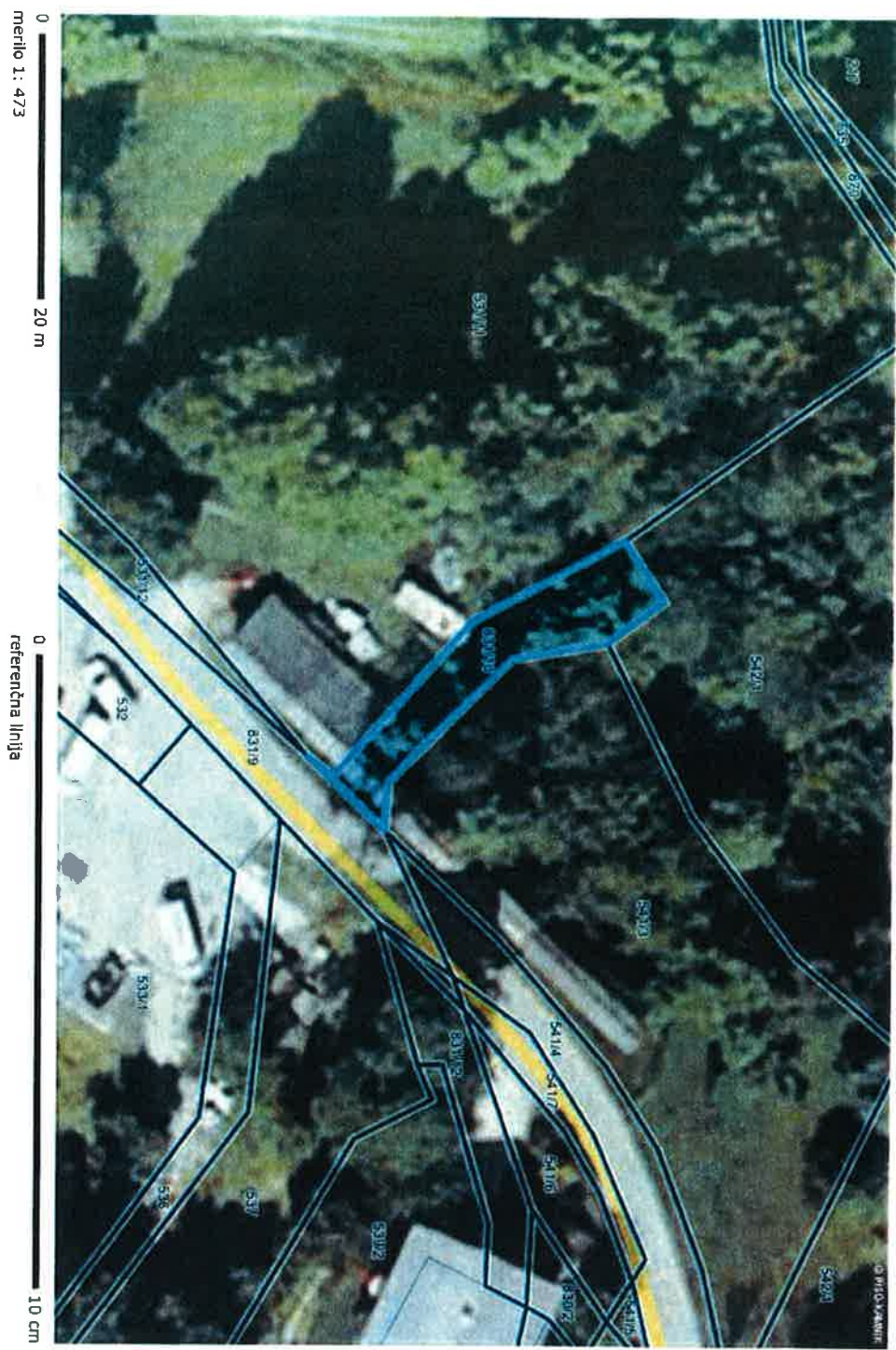
0 20 m
 merilo 1: 473

0 10 cm
 referenčna linija

KATSTRSKA OBČINA : 1913 - FORSTRSKA , parcelna : 830/4 , 830/6 , 831/14 , 831/18

http://www.geoprosstor.net/piso: čas izpisa: 9. september 2016 9:43:54; uporabnik: suzana.strazar@kamnik.si
 Numerično merilo je veljavno, če znaša dolžina referenčne linije 10 cm. Grafično merilo je veljavno v vsakem primeru.
 © PISO-OBČINA KAMNIK

Začetni prikaz

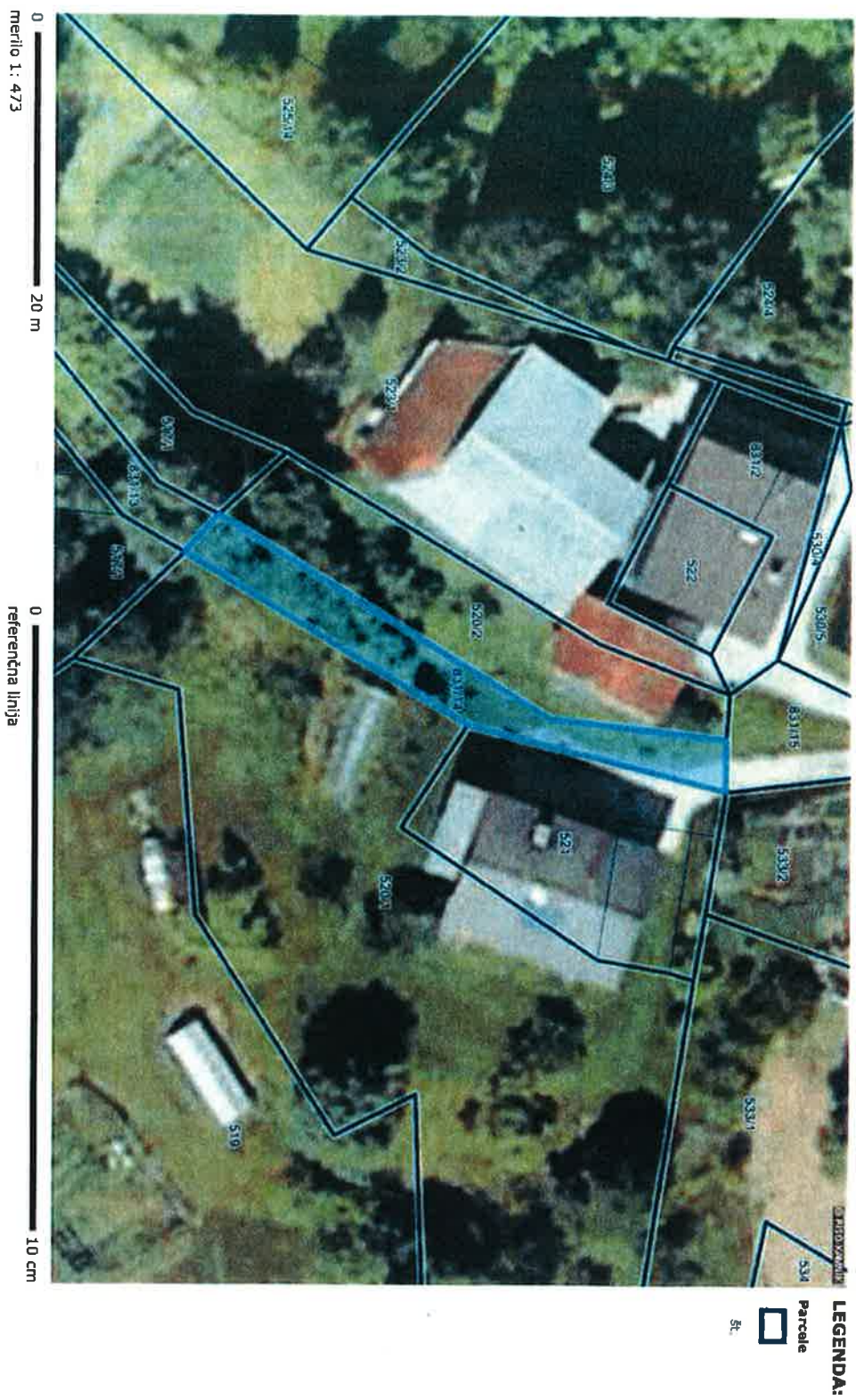


LEGENDA:
Parcelle
Št.

OZNAČENA PARCELA: katastrska občina: 1913-PODHRUŠKA, parcela: 831/10

<http://www.geoprostor.net/piso>; čas izpisa: 9. september 2016 9:49:46; uporabnik: suzana.strazar@kamnik.si
Numerično merilo je veljavno, če znaša dolžina referenčne linije 10 cm. Grafično merilo je veljavno v vsakem primeru.
© PISO-OBČINA KAMNIK

Začetni prikaz



OZNACENA PARCELA: katastrska občina: 1913-PODHRUŠKA, parcela: 831/14

<http://www.geoprostor.net/piso>; čas izpisa: 9. september 2016 9:49:26; uporabnik: suzana.strazar@kamnik.si
Numerično merilo je veljavno, če znaša dolžina referenčne linije 10 cm. Grafično merilo je veljavno v vsakem primeru.
© PISO-OBČINA KAMNIK

PRILOGA K ŠESTI AHNENI 1. ČLENVA SKLEPA

Začetni prikaz



LEGENDA:
Parcela
Št.

0 100 m
merilo 1: 1890

0 10 cm
referenčna linija

OZNAČENA PARCELA: katastrska občina: 1910-VOLČJI POTOK, parcela: 913/4

<http://www.geoprostor.net/piso>; čas izpisa: 9. september 2016 9:55:00; uporabnik: suzana.strazar@kamnik.si
Numerično merilo je veljavno, če znaša dolžina referenčne linije 10 cm. Grafično merilo je veljavno v vsakem primeru.
© PISO-OBČINA KAMNIK

OBČINA KAMNIK
ŽUPAN
Glavni trg 24
1240 Kamnik

Številka: 311-0001/2016
Datum: 12. 9. 2016

OBČINSKI SVET
OBČINE KAMNIK

ZADEVA: **SEZNANITEV S POROČILOM DRUŽBE VELIKA PLANINA D.O.O. PO STROŠKOVNIH MESTIH ZA LETO 2015 IN PRVO POLOVICO LETA 2016**

PREDLAGATELJ: Marjan Šarec, župan Občine Kamnik

POROČEVALEC: Leon Keder, direktor družbe Velika planina d.o.o.
Marija Kos, podsekretarka – pomočnica vodje oddelka za področje finančnega poslovanja

PRAVNA OSNOVA: 17. člen Statuta Občine Kamnik (Uradni list RS, št. 50/15)

NAMEN: Obravnava in sprejem

PREDLOG SKLEPOV:

1. Občinski svet Občine Kamnik se seznani s Poročilom družbe Velika planina d.o.o. po stroškovnih mestih za leto 2015 in prvo polovico leta 2016.
2. Družba Velika planina d.o.o. pripravi v letnih poročilih poslovni izid ločeno po stroškovnih mestih za gostinski del, žičniški del in ostalo.

O b r a z l o ž i t e v

Odbor za proračun in gospodarjenje z občinskim premoženjem je na svoji 13. seji, 9. 6. 2016, sprejel sklep, da se za naslednjo sejo Občinskega sveta Občine Kamnik pripravi poročilo družbe Velika planina, d.o.o., po stroškovnih mestih posebej za gostinski in posebej za žičniški sistem za leto 2015 in za prvo polovico leta 2016.



Marjan Šarec
ŽUPAN

Priloge:

- Sklep Odbora za proračun in gospodarjenje s premoženjem z dne 9. 6. 2016
- Dopis Občine Kamnik št. 081-0002/2014 z dne 14. 6. 2016
- Gradivo družbe Velika planina d.o.o. za poročilo seje Občinskega sveta

OBČINA KAMNIK
Odbor za proračun in gospodarjenje
z občinskim premoženjem

Številka: 032-0022/2014
Datum: 13. 6. 2016

OBČINA KAMNIK
ŽUPAN

ZADEVA: VELIKA PLANINA D.O.O.

Odbor za proračun in gospodarjenje z občinskim premoženjem je na 13. seji dne 9. 6. 2016 sprejel naslednji sklep:

Odbor predlaga županu, da od družbe Velika planina d.o.o. pridobi podatke po stroškovnih mestih posebej za gostinski in posebej za žičniški sistem za leto 2015 in za prvo polovico leta 2016. Podatki naj bodo pripravljene v pisni obliki in predstavljeni na eni od jesenskih sej občinskega sveta v okviru samostojne točke dnevnega reda. V okviru te točke predlagamo, da občinski svet sprejme naslednji sklep: Družba Velika planina d.o.o. naj v prihodnjih letnih poročilih poslovni izid pripravi ločeno po stroškovnih mestih (gostinski del, žičniški del, ostalo).



Brane Golubović, *l.r.*
PREDSEDNIK



Občina Kamnik
Urad župana

Glavni trg 24 - 1240 Kamnik
tel: (01) 831-81-00 - fax: (01) 831-81-45
e-pošta: obcina@kamnik.si - spletna stran: <http://www.kamnik.si>
ds: 28232801 - tr: 01243-0100002257



Zadeva: 081-0002/2014
Datum: 14. 6. 2016

**VELIKA PLANINA, D. O. O.
G. LEON KEDER
KAMNIŠKA BISTRICA 2
1242 STAHOVICA**

Zadeva: PRIPRAVA POROČILA ZA SEJO OBČINSKEGA SVETA

Spoštovani,

Odbor za proračun in gospodarjenje z občinskim premoženjem je na svoji 13. seji, 9. 6. 2016, sprejel sklep, s katerim predlaga, da se za naslednjo sejo Občinskega sveta Občine Kamnik pripravi poročilo družbe Velika planina, d. o. o., po stroškovnih mestih za I. 2015 in prvo polovico I. 2016. Natančnejša opredelitev zahteve je razvidna iz priloge (dopis Odbora).

Glede na navedeno bo poročilo uvrščeno na prvo jesensko sejo Občinskega sveta Občine Kamnik, ki bo predvidoma **5. oktobra 2016**. Poročilo – upošteva zahteve, navedene v dopisu Odbora – posredujte **najkasneje do petka, 9. 9. 2016**, na Občino Kamnik (lahko tudi sken po e-pošti: kristina.zabavnik@kamnik.si).

Pripravila:
Kristina Zabavnik
višja svetovalka

Zabavnik



Marjan Šarec
ŽUPAN

Šarec

Prejme:

- naslovnik, posl. po e-pošti, 14. 6., 2016, 2016
- zadeva

Priloga:

- dopis Odbora



Velika planina d.o.o.
Kamniška Bistrica 2
1242 Stahovica

T: 01/ 832 72 58
info@velikaplanina.si
www.velikaplanina.si

Občina Kamnik
Urad župana
Glavni trg 24
1240 Kamnik

Kamniška Bistrica, 9.9.2016

Zadeva: GRADIVO ZA POROČILO SEJE OBČINSKEGA SVETA

Veza: vaš dopis št. 081-0002/2016 z dne 14.6.2016

Spoštovani,

pošiljamo vam zahtevano gradivo za sejo Občinskega sveta Občine Kamnik.

Družba Velika planina, d.o.o. dosega v prvih osmih mesecih leta 2016 prihodke in dobiček nad načrtovanimi in nad primerljivimi v letu 2015, hkrati predstavljajo prihodki v prvih osmih mesecih leta 2016 96 % celotnih ustvarjenih prihodkov v letu 2015.

Natančnih podatkov o odhodkih po posameznih stroškovnih mestih za leto 2015 družba nima, saj računovodski servis Libres, ki je lani opravljal računovodske storitve, le teh ni vodil po navodilih družbe. Pred letom 2015 družba prav tako ni vodila odhodkov ločeno po dejavnostih in stroškovnih mestih.

V letu 2016 družba natančno spremlja prihodke in odhodke po posameznih dejavnostih in stroškovnih mestih, kar omogoča tekočo analizo prihodkov in odhodkov po dejavnostih gostinstva, žičničarstva in drugih (kamp, kočja Košutnik, Preskarjev muzej, marketinške aktivnosti).

V Tabeli 1 so prikazani prihodki in odhodki po dejavnostih za obdobja 1-6, 1-8 in 1-12 za leti 2015 in 2016. **Skupni odhodki za leto 2015 so razdeljeni po dejavnostih glede na delež odhodkov po posamezni dejavnosti v letu 2016.** Podatki ne vključujejo investicij v žičniško infrastrukturo in amortizacije. Večina amortizacije se obračunava za žičniške naprave.

Tabela 1: Prihodki in odhodki po obdobjih v letih 2015 in 2016

1-6-2016	ŽIČNICE	GOSTINSTVO	OSTALO	SKUPAJ
PRIHODKI	123.294,70	109.195,30	7.876,80	240.366,80
ODHODKI	201.380,95	131.183,40	4.883,78	337.448,13
DOBIČEK/IZGUBA	-78.086,25	-21.988,10	2.993,02	-97.081,33

1-6-2015	ŽIČNICE	GOSTINSTVO	OSTALO	SKUPAJ
PRIHODKI	100.291,46	88.937,71	7.270,32	196.499,49
ODHODKI	193.467,28*	126.028,29*	4.691,86*	324.187,44
DOBIČEK/IZGUBA	-93.175,82*	-37.090,58*	2.578,46*	-127.687,95

1-8-2016	ŽIČNICE	GOSTINSTVO	OSTALO	SKUPAJ
PRIHODKI	421.639,22	300.428,16	18.612,31	740.679,69
ODHODKI	314.271,23	242.867,80	11.920,55	569.059,58
DOBIČEK/IZGUBA	107.367,99	57.560,36	6.691,76	171.620,11

1-8-2015	ŽIČNICE	GOSTINSTVO	OSTALO	SKUPAJ
PRIHODKI	300.418,15	266.408,54	7.270,32	574.097,01
ODHODKI	282.130,84*	225.029,81*	3.701,44*	510.862,09
DOBIČEK/IZGUBA	18.287,30*	41.378,74*	3.568,88*	63.234,92

1-12-2015	ŽIČNICE	GOSTINSTVO	OSTALO	SKUPAJ
PRIHODKI	402.323,00	344.126,00	25.967,00	772.416,00
ODHODKI	404.070,73*	312.264,56*	15.326,71*	731.662,00
DOBIČEK/IZGUBA	-1.747,73*	31.861,44*	10.640,29*	40.754,00

* Odhodki so razdeljeni glede na delež odhodkov po posamezni dejavnosti v letu 2016.

Računovodski servis LIBRES ni vodil evidence stroškov po dejavnostih.

Rezultat ne vključuje investicij in amortizacije. Večina amortizacije se obračunava za žičniške naprave.

Doseženi rezultati izkazujejo zavzeto izvajanje aktivnosti začrtanih v letnem načrtu in skrbno spremljanje in upravljanje odhodkov.

Družba bo z načrtovanimi aktivnostmi nadaljevala in s tem preseгла zastavljene cilje leta 2016.

S spoštovanjem.

Leon Keder, direktor

