





LEGENDA:

-  Lokacija sondažnega razkopa
-  Lokacija penetracijske meritve
-  Predviden objekt - TELOVADNICA, VRTEC IN GARAŽA

 <p>Opekarniška 15b, 3000 Celje PE Kranj, Struževo 66, 4000 Kranj 031 412 046 info@geomet.si www.geomet.si</p>		Vod. projekta:	
		Pooblaščen inženir:	Janja Marolt, uni. dipl. inž. geol. (RG0128)
		Sodelavec:	Mitja Picej, mag. inž. grad. (IZS PI G-4578)
		Obdelal:	
		Investitor:	Občina Bistrica ob Sotli Bistrica ob Sotli 17 3256 Bistrica ob Sotli
Vrsta gradnje:	NOVOGRADNJA	Objekt/lokacija:	VRTEC IN TELOVADNICA S PODZEMNO GARAŽO OŠ BISTRICA OB SOTLI
Proj. dokumentacija:	DGD in PZI	Vrsta načrta:	GEOLOŠKO GEOMEHANSKO POROČILO
Številka projekta:	14/2020		
Številka načrta:	48-2/2021		
Merilo:	1:500		
Datum:	FEBRUAR 2021	Vsebina risbe:	Situacija ureditve in geoloških raziskav
Št. risbe:	G.1		